

臺南市歸仁區南保里防災地圖

防災資訊表 行政區位圖



災情通報單位

- 臺南市災害應變中心
民治專線:06-6569119
永華專線:06-2989119
- 歸仁區災害應變中心
電話:06-2301518
- 消防局報案電話:119
- 警察局報案電話:110
- 市民服務熱線:1999

緊急聯絡人

里長 黃良生
電話(公):06-2308559
電話(宅):06-2392876
手機:0933-675692




防災資訊網站

內政部消防署
<http://www.nfa.gov.tw>
臺南市政府消防局
<http://119.tainan.gov.tw>
臺南市歸仁區公所
<http://www.gueiren.tainan.gov.tw>
臺南市政府災害應變告示網
<http://disaster.tainan.gov.tw>

避難原則

- 水災:就地避難或垂直避難；
低窪地區前往避難收容處所
- 地震:前往開放空間或公園避難

避難收容處所

- 歸南國小   
- 地址：辜厝里
民權南路171號
電話：06-2304930

歸仁區公所112年04月更新



道路	標示		設施			
 省道	 疏散避難方向	 備有無障礙設施	 地震避難收容處所	 消防單位	 物資儲備點	 通訊設備放置點
 鄉道	 適用地震災害	 廟宇	 水災避難收容處所	 警察單位	 取水點	 車輛及人員轉運集結點
 行政區域界線	 適用風、水災災害	 國小	 複合型(室內)避難收容處所	 醫療院所	 直升機起降點	 垃圾集結點
 里界線	 適用海嘯災害	 國中	 複合型(室外)避難收容處所	 身心障礙福利機構	 救援器材放置點	 砂包放置點位
	 適用土石流災害	 地標	 老人福利機構	 指揮中心	 防空避難設施位置	 淹水感測器