

# 臺南市歸仁區歸仁里防災地圖

## 防災資訊表 行政區位圖



## 災情通報單位

- 臺南市災害應變中心  
民治專線:06-6569119  
永華專線:06-2989119
- 歸仁區災害應變中心  
電話:06-2301518
- 消防局報案電話:119
- 警察局報案電話:110
- 市民服務熱線:1999

## 緊急聯絡人

里長 嚴銓鑫  
電話(公):06-2304331  
手機:0972-720966




## 防災資訊網站

內政部消防署  
<http://www.nfa.gov.tw>  
臺南市政府消防局  
<http://119.tainan.gov.tw>  
臺南市歸仁區公所  
<http://www.gueiren.tainan.gov.tw>  
臺南市政府災害應變告示網  
<http://disaster.tainan.gov.tw>

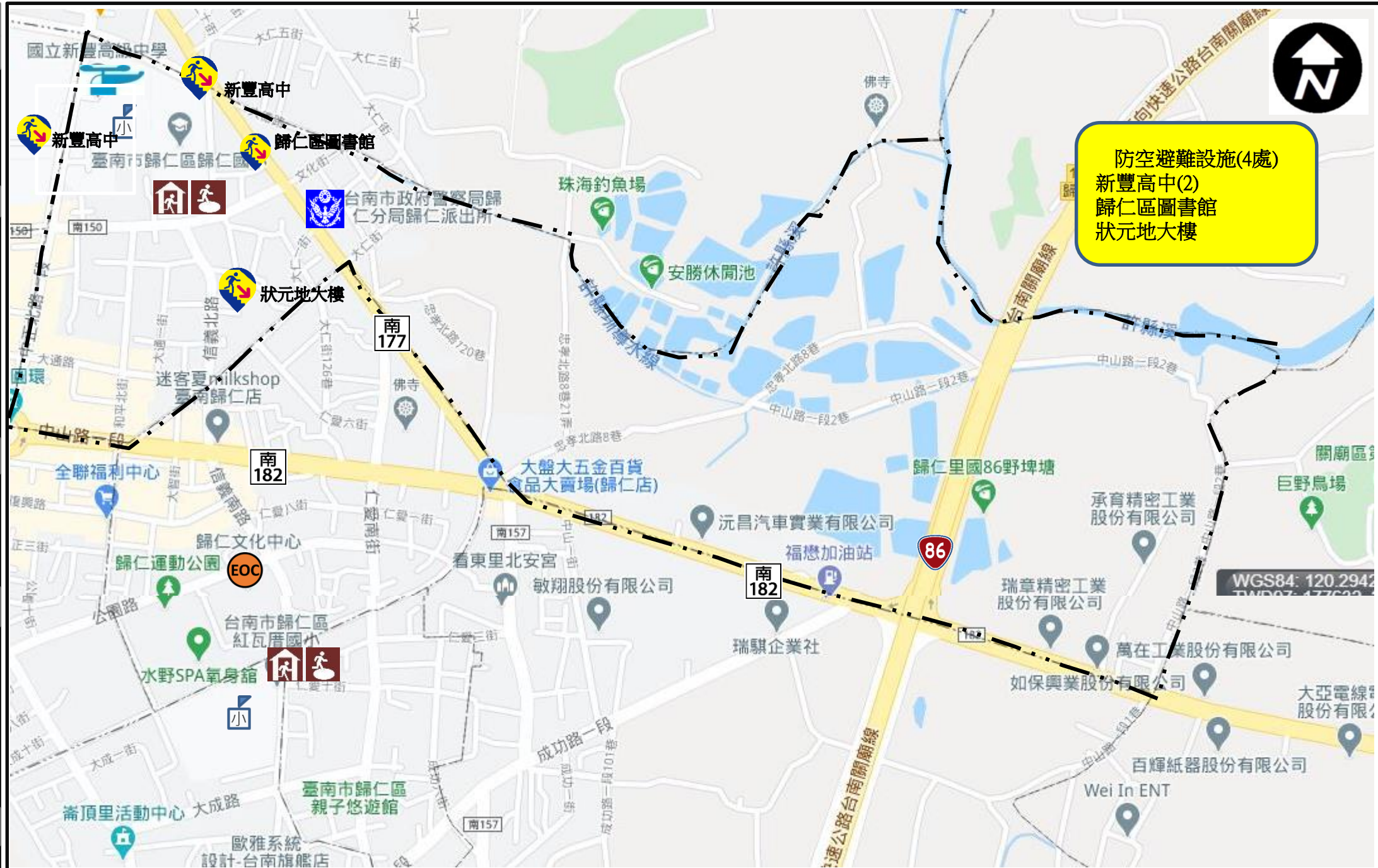
## 避難原則

- 水災:就地避難或垂直避難；  
低窪地區前往避難收容處所
- 地震:前往開放空間或公園避難

## 避難收容處所

- 歸仁國小   
- 地址：歸仁里  
文化街一段100號
- 電話：06-2304740

歸仁區公所112年4月更新



道路	標示		設施			
 省道	 疏散避難方向	 備有無障礙設施	 地震避難收容處所	 消防單位	 物資儲備點	 通訊設備放置點
 鄉道	 適用地震災害	 廟宇	 水災避難收容處所	 警察單位	 取水點	 車輛及人員轉運集結點
<b>行政區域界線</b>	 適用風、水災災害	 國小	 海嘯避難收容處所	 醫療院所	 直升機起降點	 垃圾集結點
<b>里界線</b>	 適用海嘯災害	 國中	 複合型(室內)避難收容處所	 身心障礙福利機構	 備援中心	 砂包放置點位
	 適用土石流災害	 地標	 複合型(室外)避難收容處所	 老人福利機構	 防空避難設施位置	 淹水感測器