

# 臺南市政府警察局

## 114年春節連續假期交通疏導工作報告



報告單位：交通警察大隊 大隊長洪國哲

報告日期：114年1月14日

# 報告大綱

## 一、本市春節連假交通狀況影響評估

(一)交通尖峰狀況評估 (二)重點交通處所狀況掌握

## 二、期前整備情形

(一)協調會議整備 (二)聯繫機制建立

## 三、交通疏導各項執行應變措施

- (一)安全:加強取締酒駕、運用科技執法
- (二)順暢:交整指揮疏導管制、道路障礙即時排除
- (三)即時路況報導, 提早告知用路人
- (四)規劃替代道路
- (五)宣導交通資訊及交安觀念

## 四、結語

# 一、本市春節連假交通狀況影響評估

## (一)交通尖峰狀況評估

114年春節連假自1月25日至2月2日，長達9日，本局參酌113年春節連假狀況(7日)，**預估**本次連假每日交通尖峰狀況，於重要處所**規劃交通疏導勤務**，並與交通局、公路局及高公局等機關共同執行各項交通管制作為。



### 114年春節連假交通尖峰概要



	1/24	1/25	1/26 (前一日)	1/27 小年夜	1/28 (除夕)	1/29 (初一)	1/30 (初二)	1/31 (初三)	2/1 (初四)	2/2 (初五)
返鄉	午晚間	全日								
傳統市場、賣場 及年貨大街		上午	上午							
祭祀潮及 廟宇參拜					下午					
風景區、景點 出遊及觀光潮						全日，11時至17時為高峰			上下午	
高、快速公路 周邊車多時段			下午至晚間			全日				
北返潮									全日	午晚間

# 一、本市春節連假交通狀況影響評估

## (二)重點交通處所狀況掌握

本市為文化古都，春節期間除返鄉(工作)車潮外，觀光景點眾多，本局針對所列**重點交流道**、**賣場**、**運輸站**、**祭祀廟宇**、**夜市**及**景點**等34處處所，於周邊道路派遣疏導警力，即時掌握路況，據以適時調整交通管制作為。

114年春節轄區列管

# 重點處所



## 二、期前整備情形

### (一) 協調會議整備

**積極參加各機關協調會議討論春節假期期間各項交通策略，共同研商本市整體交通疏導管制措施。(共計5場)**

項次	會議時間	召開單位	內容	與會單位
1	113.11.22	市府交通局	春節期間梅嶺、關子嶺、七股鹽山、虎頭埤、山上花園水道博物館、左鎮化石園區、六甲落羽松林、菁寮老街等風景區交通疏導工作協調會議	區公所、轄區分局、交通部公路局、各風景區管理單位、觀光旅遊局、文化局等
2	113.11.29	市府交通局	春節期間赤崁樓、孔廟、海安街道美術館、都會公園博物館園區奇美館周邊地區交通疏導與管制措施協調會議	區公所、轄區分局、交通部公路局、各風景區管理單位、觀光旅遊局、文化局等
3	113.12.19	交通部公路局 嘉義區監理所	連續假期與客運業者相關疏運措施(包含班次、路線等)協調	統聯、和欣及國光客運業者、交通部高速公路局、嘉義市政府
4	114.1.2	交通部公路局雲嘉 南區養護工程分局	春節連續假期疏運計畫協調會	交通部高速公路局、雲嘉南各縣市政府及警察局、警廣台南分臺、各風景區管理單位
5	114.1.3	交通部觀光署西拉 雅國家風景管理處	春節交通疏導工作協調會	區公所、轄區分局、交通部公路局及高速公路局、各風景區管理單位、觀光局、文化局、客運業者等

## 二、期前整備情形

### (一) 協調會議整備

本局113年12月31日召開「114年春節交通疏導工作協調會」，會議中達成**協調及提案事項**，共計**14項**，並建立「**連續假期交通即時資訊**」Line群組，**保持橫向聯繫**。

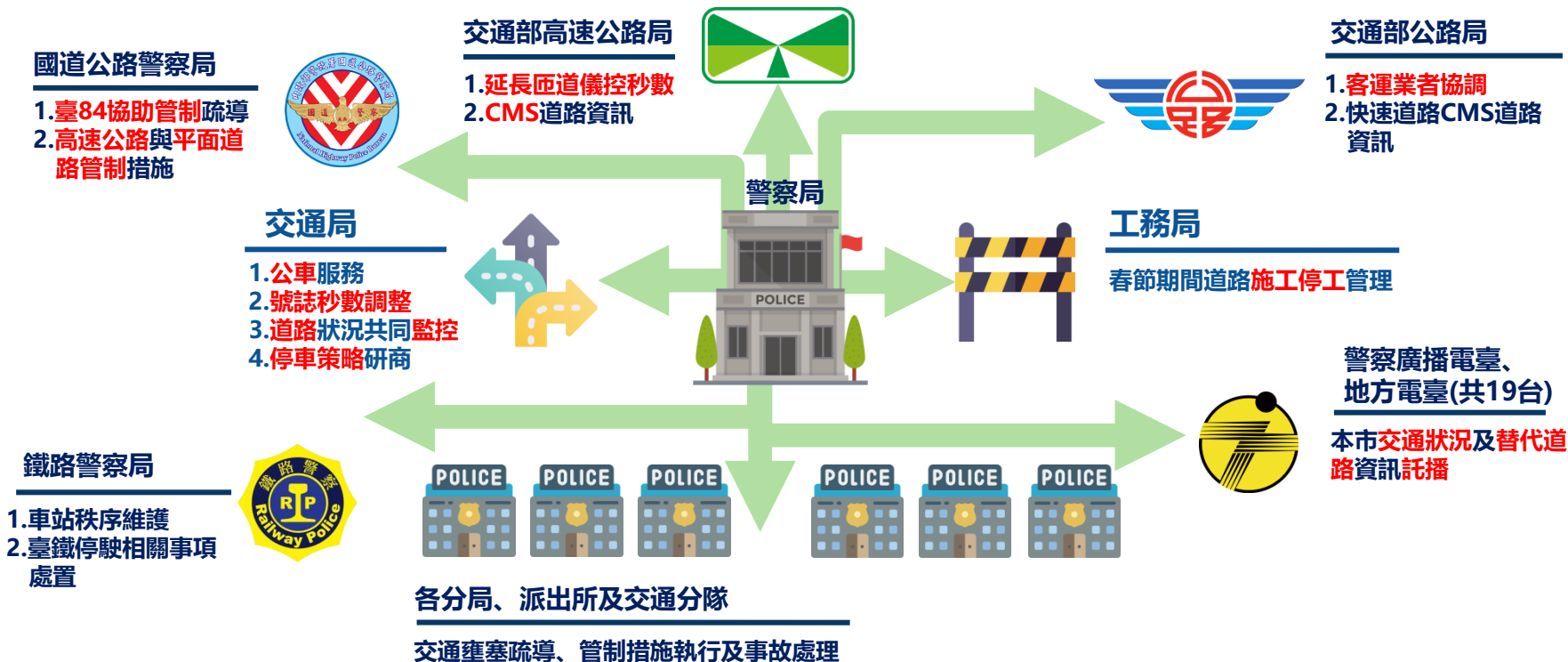


警察局-交通局  
重大假期交通即時資訊群組

## 二、期前整備情形


### (二)聯繫機制建立

與各機關**透過聯繫機制**，如遇有臨時性之交通狀況時，即時協調各相關機關，**分工合作處理各項交通問題。**



## 二、期前整備情形

### (二) 聯繫機制建立




本局交通警察大隊與**大臺南智慧交通中心**透過**橫向聯繫**機制，派員**即時監看**本市道路車流，結合**線上警力疏導**壅塞與**排除事故車輛**，**迅速恢復交通順暢**。



### 三、交通疏導各項執行應變措施

#### (一)安全：加強取締酒駕，運用科技執法

春節期間，除**針對容易影響交通順暢及安全之交通違規**(違規停車、闖紅燈、超速)**執法外**，同時**加強取締酒後駕車**，並運用**科技執法**有效維護路段(口)**交通秩序與安全**。




重要處所

違規執法



維護安全

酒駕取締



精簡警力

科技執法

# 三、交通疏導各項執行應變措施

## (二)順暢：交整指揮疏導管制

春節期間**運用各項交通管理策略**，增加道路容量，減少車輛停等延滯時間，**同時透過Google Map、CCTV監控、機動巡邏及民眾報案**掌握路況，除派員前往**現場疏處**外，並聯繫各機關協助**管制疏導**作為。

### 動態管理措施

1. **徒步區、單行道及高乘載管制**
2. **替代路線**及各景點進、出場動線引導
3. 交通**疏導**及路口**淨空**
4. 併排停車**執法**，停車秩序管理(移置保管、禁止臨時停車)
5. 啟動**交通快暢**(各處警力迅速支援)



### 靜態管理措施

1. **即時路況監控**
2. 與友軍維持**聯繫**，如：**匝道儀控秒數調整、號誌秒數調整、CMS託播**
3. **警廣、地方電臺**(如古都電臺、勝利之聲等)共19台廣播電臺連線**推播**



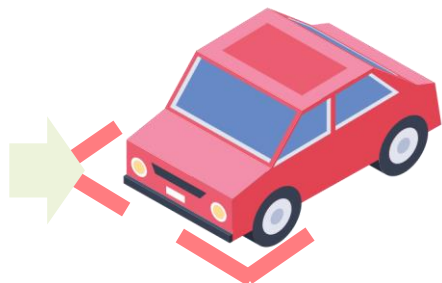
### 三、交通疏導各項執行應變措施

#### (二)順暢：道路障礙即時排除

春節期間為避免**交通事故之肇事車輛**，**占用道路影響車流**，**機動指揮調度巡邏或鄰近崗哨員警**優先前往處理蒐證、**定位並協助移置車輛**，不待專責處理單位(如：交通分隊或轄區派出所)抵達，**迅速排除事故**，以恢復車流順暢。



一察



二畫



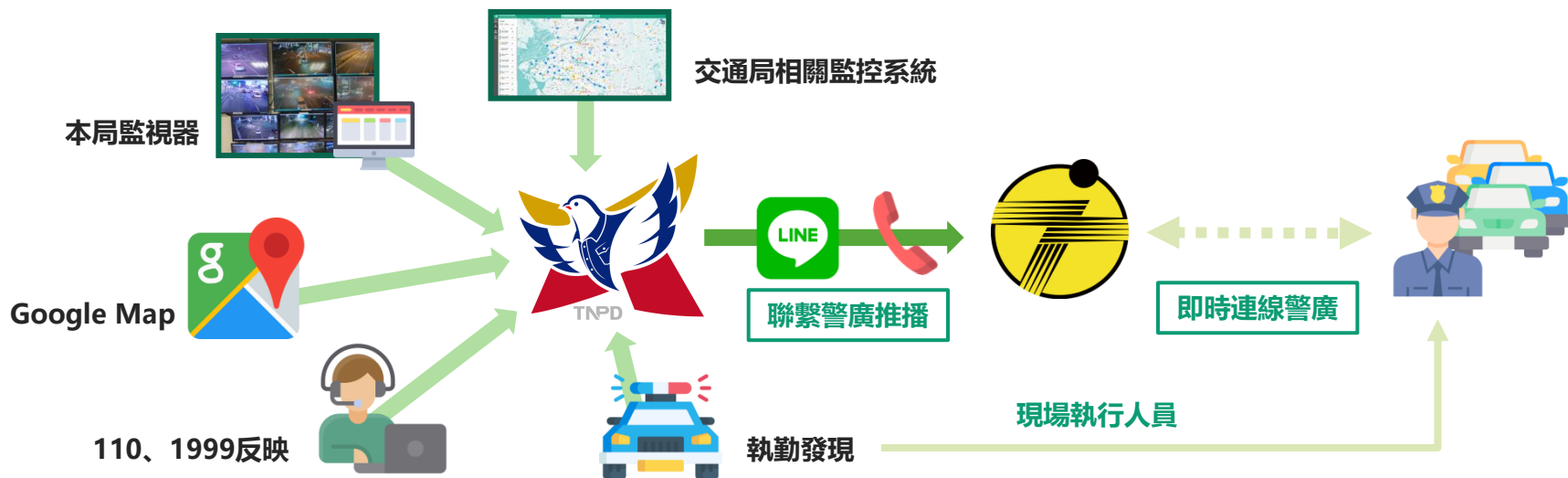
三移置



### 三、交通疏導各項執行應變措施

#### (三)即時路況報導，提早告知用路人

春節期間透過各種管道**掌握即時路況**，遇有**突發交通狀況**，**立即**電話或Line群組**聯繫警廣及地方電臺(如古都電臺、勝利之聲等共19台)**推播，並指派現場勤務人員即時連線，提醒用路人**小心慢行或改道，行駛替代道路**。



### 三、交通疏導各項執行應變措施 (四)規劃替代道路

因應高公局預定於114年1月31日(初三)至2月2日(初五)，每日10時至18時**封閉仁德交流道北向入口匝道**，經本局與交通局現地會勘，預計於以下6處設置車輛改道指示標誌，引導民眾行駛替代道路，以利紓解車潮。


- 1、永大路二段與中山北路口
- 2、永大路二段與大灣路口
- 3、永大路一段與崑大路口
- 4、高速一街與復興路口
- 5、高速一街與太子路口
- 6、中正路三段與太子路口



### 三、交通疏導各項執行應變措施

#### (五) 宣導交通資訊及交安觀念

- ◆ 本局預先錄製114年春節期間交通疏導作為及管制措施供電臺播放。
- ◆ 於春節期間(1月25日至2月2日)，每日定時編排由各分局針對轄區各重點處所(例如：高速公路周邊、各風景區及觀光景點等)提供各項交通疏導管制措施及替代道路資訊。
- ◆ 每日8時10分及17時40分由交大連線警廣推播本市交通狀況、改道資訊及交安觀念，供用路人參考。



## 四、結語

本次春節連續假期，預估將有大量人、車潮湧入本市，本局將依據往年執行經驗，**賡續精進交通疏導作為**，**與各機關保持聯繫，密切合作**，以期提供用路人一個**安全、安心及順暢**的春節連假交通環境。



# 簡報完畢



# 恭請指導

