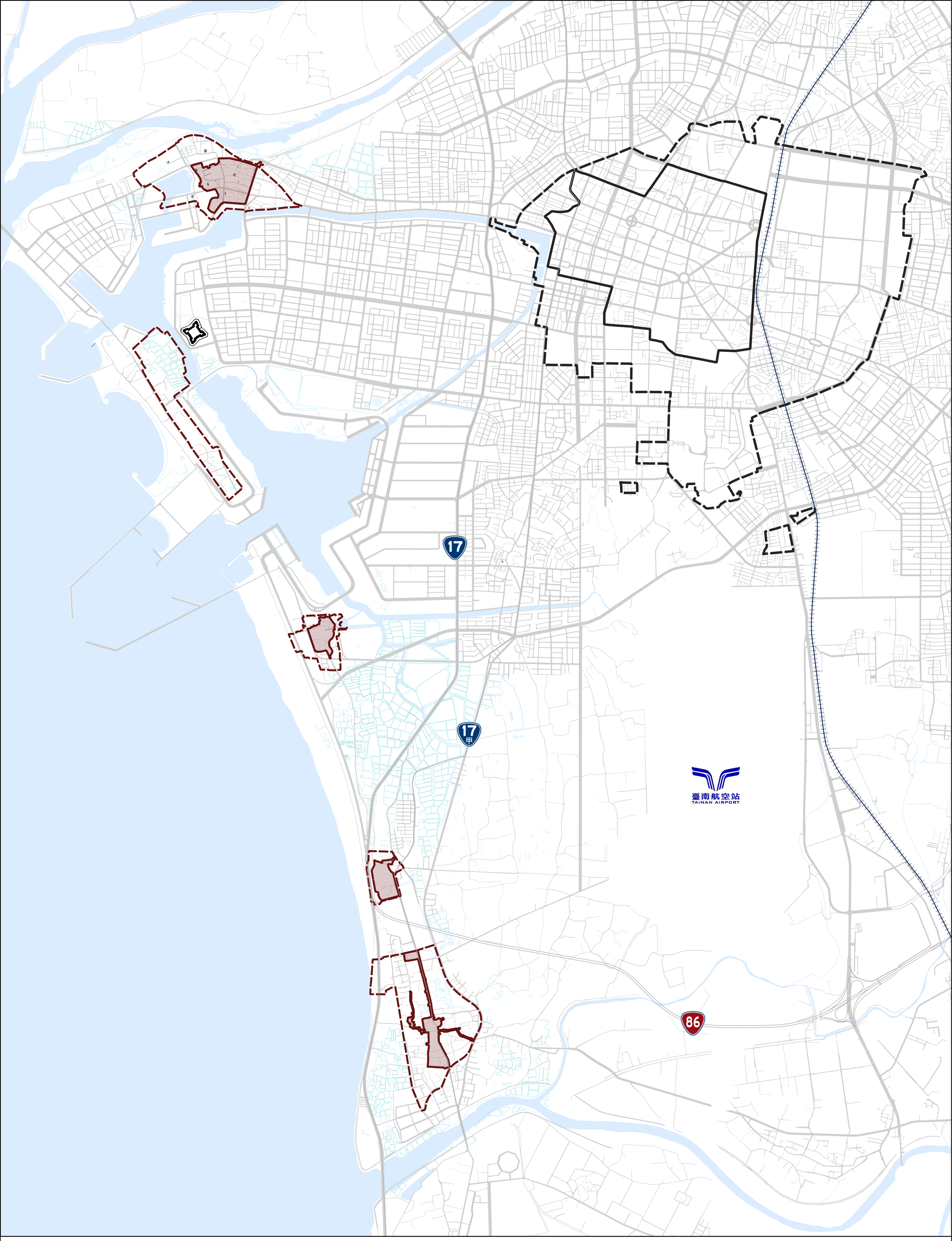

計畫名稱：**臺南市安平暨鯤喜灣歷史街區計畫**

圖資名稱：**本計畫各歷史街區範圍分佈示意圖**

圖例

本計畫各歷史街區範圍
- 核心區
- 緩衝區

府城歷史街區範圍
- 核心區
- 緩衝區

地形地貌
- 魚塭
- 道路
- 水系

N

0 0.5 1 km

SCALE 1:15,500 (A1)

計畫名稱：**臺南市安平暨鯤喜灣歷史街區計畫**

圖資名稱：**安平歷史街區範圍及特色歷史老屋、歷史空間紋理分佈示意圖**

圖例

歷史街區範圍	街道紋理層次	空間紋理	建築物	有形文化資產	地形地貌
核心區	主要歷史街道	廟埕	特色歷史老屋	國定古蹟	魚塭
緩衝區	次要歷史街道		其他建築物	直轄市定古蹟	水系
	一般街道		宗教建築物	歷史建築	

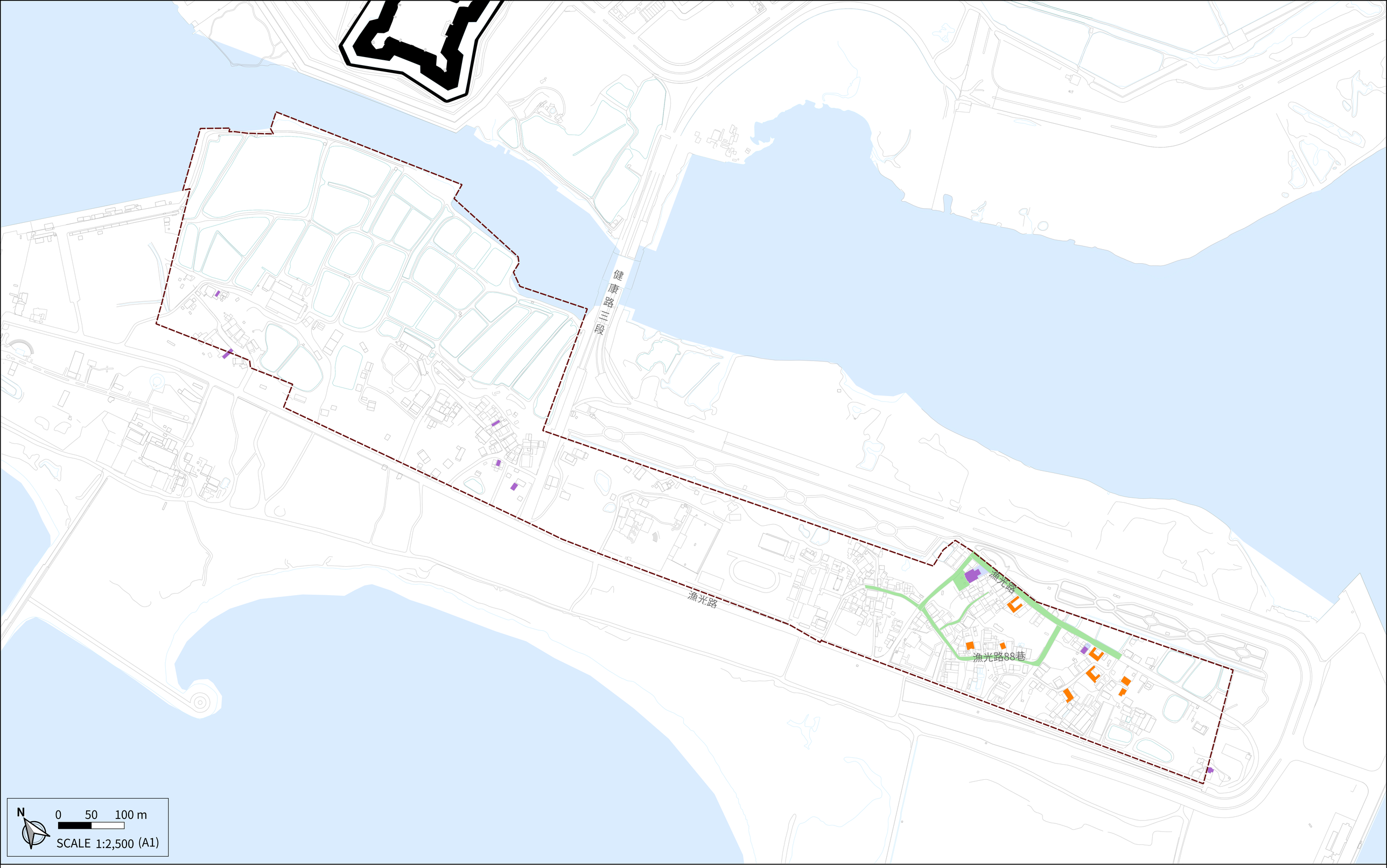

計畫名稱：**臺南市安平暨鯤喜灣歷史街區計畫**

圖資名稱：**漁光島歷史街區範圍及特色歷史老屋、歷史空間紋理分佈示意圖**

圖例

歷史街區範圍	街道紋理層次	空間紋理	建築物	有形文化資產	地形地貌
核心區	主要歷史街道	廟埕	特色歷史老屋	國定古蹟	魚塭
緩衝區	次要歷史街道		其他建築物	直轄市定古蹟	水系
	一般街道		宗教建築物	歷史建築	

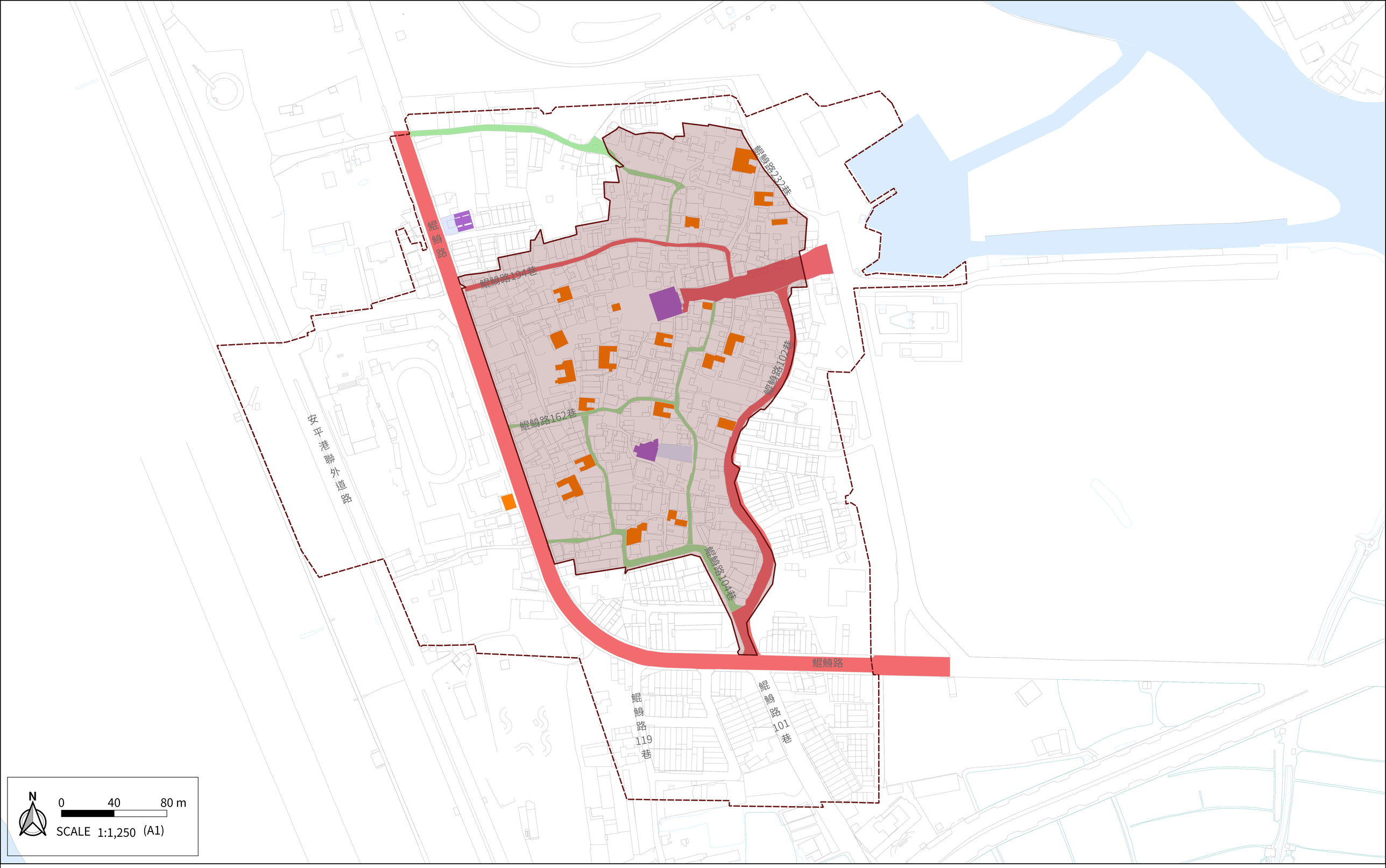

計畫名稱：**臺南市安平暨鯤喜灣歷史街區計畫**

圖資名稱：**鯤鯓(龍崗)歷史街區範圍及特色歷史老屋、歷史空間紋理分佈示意圖**

圖例

歷史街區範圍	街道紋理層次	空間紋理	建築物	地形地貌
核心區	主要歷史街道	廟埕	特色歷史老屋	魚塭
緩衝區	次要歷史街道		其他建築物	水系
	一般街道		宗教建築物	

計畫名稱：**臺南市安平暨鯤喜灣歷史街區計畫**

圖資名稱：**喜樹歷史街區範圍及特色歷史老屋、歷史空間紋理分佈示意圖**

圖例

歷史街區範圍	街道紋理層次	空間紋理	建築物	地形地貌
核心區	主要歷史街道	廟埕	特色歷史老屋	魚塭
緩衝區	次要歷史街道		其他建築物	水系
	一般街道		宗教建築物	

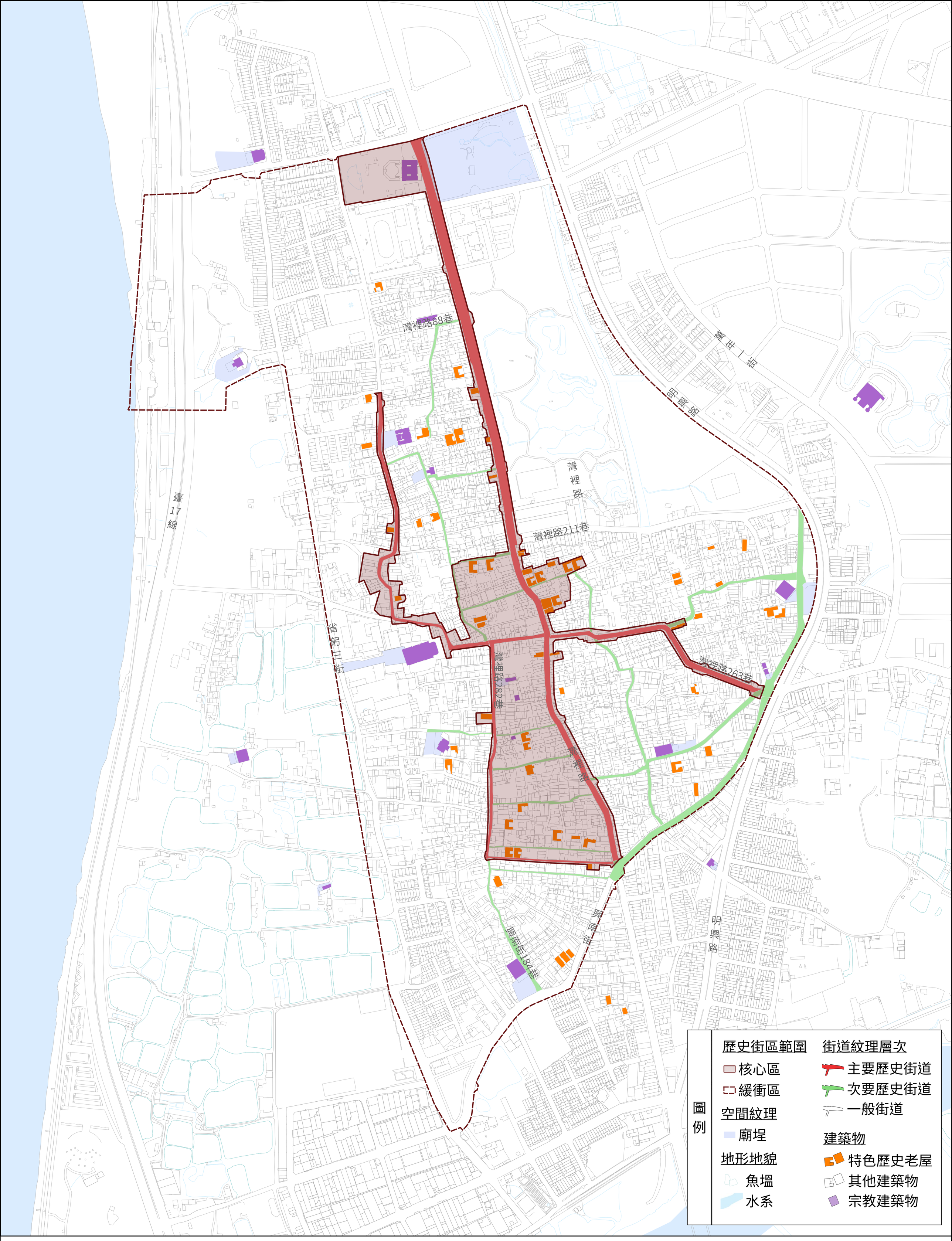

計畫名稱：**臺南市安平暨鯤喜灣歷史街區計畫**

圖資名稱：**灣裡歷史街區範圍及特色歷史老屋、歷史空間紋理分佈示意圖**

N

0 100 200 m

SCALE 1:2,500 (A1)