



宜蘭縣南澳鄉公所 公告



發文日期：中華民國110年5月4日
發文字號：南鄉農字第1100006973B號



主旨：茲公告取得本鄉東岳段561地號等6筆原住民保留地所有權名單及受理聲明異議事宜，公告期間自民國110年5月5日起至民國110年6月3日止（發文翌日起30日，含例假日及國定假日，最後一日遇假日者順延下一個工作日）。

依據：山坡地保育利用條例第37條及原住民保留地開發管理辦法第17條規定。

公告事項：

一、取得原住民保留地所有權名單如下：

- (一)東岳段561地號，面積794平方公尺。移轉面積794平方公尺，權利人：薩何○梅（使用清冊登載：薩○成）。
- (二)東岳段561-1地號，面積2,070平方公尺。移轉面積2,070平方公尺，權利人：薩何○梅（使用清冊登載：薩○成）。
- (三)東岳段561-3地號，面積5,267平方公尺。移轉面積5,267平方公尺，權利人：薩何○梅（使用清冊登載：薩○成）。
- (四)東岳段696地號，面積2,220平方公尺。移轉面積2,220平方公尺，權利人：薩何○梅（使用清冊登載：薩○成）。
- (五)東岳段709地號，面積584平方公尺。移轉面積584平方公尺，權利人：薩何○梅（使用清冊登載：薩○成）。
- (六)東岳段709-2地號，面積517平方公尺。移轉面積517平方公尺，權利人：薩何○梅（使用清冊登載：薩○成）。

二、受理異議聲明期間及地點：

- (一)就本案移轉土地事宜，認有違法不當，致損害權益者，應以書面並附具證明文件向本所聲明異議。



- (二)異議聲明期間：同本案公告期間，逾期不再受理異議聲明。
- (三)如有相關疑義，請逕向本所農政課洽詢，電話03-9981915分機243。

鄉長 李勝雄



東岳段561地號等6筆地號土地登記謄本及地籍圖

<p style="text-align: center;">土地建物查詢資料</p> <p style="text-align: center;">直轄屏東縣麟蹄鄉東岳段 0561-0000地號</p> <p>資料查詢時間：民國110年04月30日08時23分 頁次：1</p> <p style="text-align: center;">***** 土地標示部 *****</p> <p>登記日期：民國109年10月27日 等則：11 登記原因：分割</p> <p>地目：林 面積：5,267.00平方公尺</p> <p>使用分區：山坡地保育區 使用地類別：林業用地</p> <p>民國110年01月公告土地現值：*****230元/平方公尺</p> <p>地上建物建號：共0棟</p> <p>其他登記事項：原住民保留地 原住民族區：561-1地號 區分增編地號：0561-0002、0561-0003地號</p> <p style="text-align: center;">***** 土地所有權部 *****</p> <p>(0001) 登記次序：0001 登記原因：總登記</p> <p>登記日期：民國07年08月28日</p> <p>原因發生日期：民國--年--月--日</p> <p>所有權人：中華民國</p> <p>統一編號：000000158</p> <p>地目：(空白)</p> <p>管理署：原住民族委員會</p> <p>統一編號：20082444</p> <p>住址：新北市新莊區中原里1鄰中原路439號北棟十五樓</p> <p>權利範圍：全部*****1分之1*****</p> <p>權狀字號：(空白)字號-----號</p> <p>當期申報地價：109年01月*****28.0元/平方公尺</p> <p>前次移轉現值或原規定地價： 067年10月 *****1.0元/平方公尺</p> <p>歷次取得權利範圍：全部*****1分之1*****</p> <p>其他登記事項：申請免繳發權利狀：辦理公有土地權利登記 (資料顯示完畢)</p>	
---	--

東岳段561地號

<p style="text-align: center;">土地建物查詢資料</p> <p style="text-align: center;">直轄屏東縣麟蹄鄉東岳段 0561-0001地號</p> <p>資料查詢時間：民國110年04月30日08時23分 頁次：1</p> <p style="text-align: center;">***** 土地標示部 *****</p> <p>登記日期：民國084年10月20日 等則：11 登記原因：補註用地別</p> <p>地目：林 面積：5,070.00平方公尺</p> <p>使用分區：山坡地保育區 使用地類別：農牧用地</p> <p>民國110年01月公告土地現值：*****230元/平方公尺</p> <p>地上建物建號：共0棟</p> <p>其他登記事項：原住民保留地 分割自：561地號</p> <p style="text-align: center;">***** 土地所有權部 *****</p> <p>(0001) 登記次序：0001 登記原因：分割轉載</p> <p>登記日期：民國061年07月09日</p> <p>原因發生日期：民國--年--月--日</p> <p>所有權人：中華民國</p> <p>統一編號：000000158</p> <p>地目：(空白)</p> <p>管理署：原住民族委員會</p> <p>統一編號：20082444</p> <p>住址：新北市新莊區中原里1鄰中原路439號北棟十五樓</p> <p>權利範圍：全部*****1分之1*****</p> <p>權狀字號：(空白)字號-----號</p> <p>當期申報地價：109年01月*****28.0元/平方公尺</p> <p>前次移轉現值或原規定地價： 067年10月 *****1.0元/平方公尺</p> <p>歷次取得權利範圍：全部*****1分之1*****</p> <p>其他登記事項：申請免繳發權利狀：公有土地權利登記 (資料顯示完畢)</p>	
---	--

東岳段561-1地號

<p style="text-align: center;">土地建物查詢資料</p> <p style="text-align: center;">直轄屏東縣麟蹄鄉東岳段 0561-0003地號</p> <p>資料查詢時間：民國110年04月30日08時23分 頁次：1</p> <p style="text-align: center;">***** 土地標示部 *****</p> <p>登記日期：民國109年10月27日 等則：11 登記原因：分割</p> <p>地目：林 面積：5,267.00平方公尺</p> <p>使用分區：山坡地保育區 使用地類別：林業用地</p> <p>民國110年01月公告土地現值：*****230元/平方公尺</p> <p>地上建物建號：共0棟</p> <p>其他登記事項：原住民保留地 分割自：0561-0000地號</p> <p style="text-align: center;">***** 土地所有權部 *****</p> <p>(0001) 登記次序：0001 登記原因：總登記</p> <p>登記日期：民國07年08月28日</p> <p>原因發生日期：民國--年--月--日</p> <p>所有權人：中華民國</p> <p>統一編號：000000158</p> <p>地目：(空白)</p> <p>管理署：原住民族委員會</p> <p>統一編號：20082444</p> <p>住址：新北市新莊區中原里1鄰中原路439號北棟十五樓</p> <p>權利範圍：全部*****1分之1*****</p> <p>權狀字號：(空白)字號-----號</p> <p>當期申報地價：109年01月*****28.0元/平方公尺</p> <p>前次移轉現值或原規定地價： 067年10月 *****1.0元/平方公尺</p> <p>歷次取得權利範圍：全部*****1分之1*****</p> <p>其他登記事項：申請免繳發權利狀：辦理公有土地權利登記 (資料顯示完畢)</p>	
--	--

東岳段561-3地號

土地建物查詢資料
宜蘭縣南澳鄉東岳段 0696-0000地號

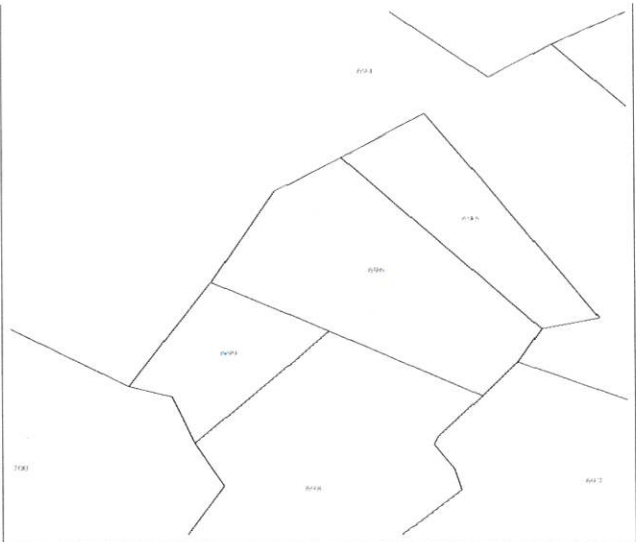
資料查詢時間：民國110年04月30日08時23分 頁次：1

土地標示部

登記日期：民國086年02月14日 登記原因：更正編定
地目：林 等則：11 面積：*****2,230.00平方公尺
使用分區：山坡地保育區 使用地類別：農牧用地
民國110年01月 公告土地現值：*****230元/平方公尺
地上建物建號：共0棟
其他登記事項：原住民保留地

土地所有權部

(0001) 登記次序：0001
登記日期：民國057年08月28日 登記原因：總登記
原因發生日期：民國--年--月--日
所有權人：中華民國
統一編號：000000158
住址：(空白)
管理者：原住民族委員會
統一編號：20082444
住址：新北市新莊區中原里1都中平路439號北棟十五樓
權利範圍：全部 *****1分之1*****
權狀字號：--(空白)字第--號
當期申報地價：109年01月*****28.0元/平方公尺
前次移轉現值或原規定地價：
067年10月 *****1.0元/平方公尺
歷次取得權利範圍：全部 *****1分之1*****
其他登記事項：申請免發權利書狀：公有土地權利登記
(資料顯示完畢)



東岳段696地號

土地建物查詢資料
宜蘭縣南澳鄉東岳段 0709-0000地號

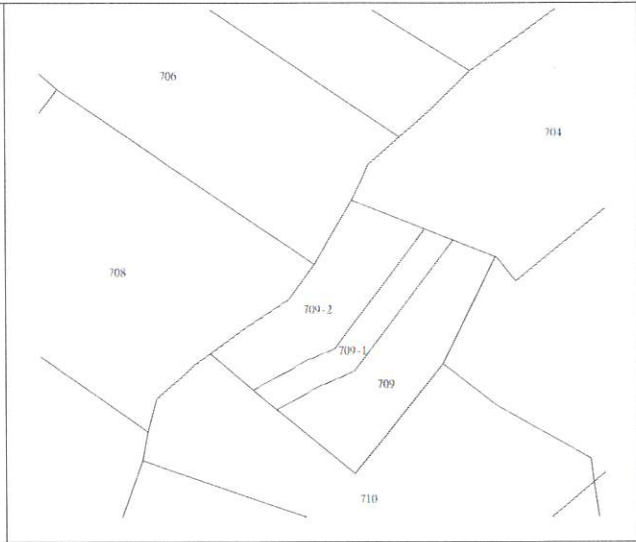
資料查詢時間：民國110年04月30日08時23分 頁次：1

土地標示部

登記日期：民國109年10月27日 登記原因：分割
地目：林 等則：11 面積：*****584.00平方公尺
使用分區：山坡地保育區 使用地類別：林業用地
民國110年01月 公告土地現值：*****230元/平方公尺
地上建物建號：共0棟
其他登記事項：原住民保留地
因分割增加地號：0709-0001、0709-0002地號

土地所有權部

(0001) 登記次序：0001
登記日期：民國057年08月28日 登記原因：總登記
原因發生日期：民國--年--月--日
所有權人：中華民國
統一編號：000000158
住址：(空白)
管理者：原住民族委員會
統一編號：20082444
住址：新北市新莊區中原里1都中平路439號北棟十五樓
權利範圍：全部 *****1分之1*****
權狀字號：--(空白)字第--號
當期申報地價：109年01月*****28.0元/平方公尺
前次移轉現值或原規定地價：
067年10月 *****1.0元/平方公尺
歷次取得權利範圍：全部 *****1分之1*****
其他登記事項：申請免發權利書狀：辦理公有土地權利登記
(資料顯示完畢)



東岳段709地號

土地建物查詢資料
宜蘭縣南澳鄉東岳段 0709-0002地號

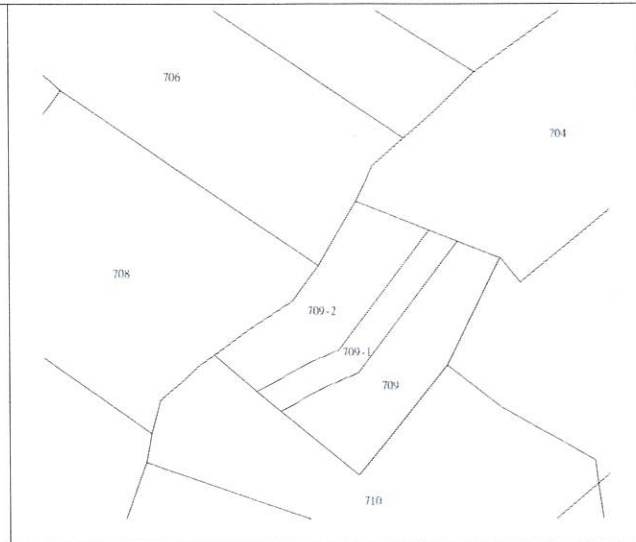
資料查詢時間：民國110年04月30日08時23分 頁次：1

土地標示部

登記日期：民國109年10月27日 登記原因：分割
地目：林 等則：11 面積：*****17.00平方公尺
使用分區：山坡地保育區 使用地類別：林業用地
民國110年01月 公告土地現值：*****230元/平方公尺
地上建物建號：共0棟
其他登記事項：原住民保留地
分割自：0709-0000地號

土地所有權部

(0001) 登記次序：0001
登記日期：民國057年08月28日 登記原因：總登記
原因發生日期：民國--年--月--日
所有權人：中華民國
統一編號：000000158
住址：(空白)
管理者：原住民族委員會
統一編號：20082444
住址：新北市新莊區中原里1都中平路439號北棟十五樓
權利範圍：全部 *****1分之1*****
權狀字號：--(空白)字第--號
當期申報地價：109年01月*****28.0元/平方公尺
前次移轉現值或原規定地價：
067年10月 *****1.0元/平方公尺
歷次取得權利範圍：全部 *****1分之1*****
其他登記事項：申請免發權利書狀：辦理公有土地權利登記
(資料顯示完畢)



東岳段709-2地號