<table>
<tr><td colspan="6">基本資料</td><td>樹木全景照</td></tr>
<tr><td>編號</td><td colspan="2">位置</td><td colspan="2">樹種</td><td>樹高
(m)</td><td>胸高
直徑
(cm)</td></tr>
<tr><td>340-00587</td><td colspan="2">東豐路分隔島
(前鋒路至林森路)</td><td colspan="2">臺灣欒樹</td><td>6.5</td><td>21.8</td></tr>
<tr><td colspan="6">精密儀器檢測</td><td rowspan="3">  </td></tr>
<tr><td>檢測儀器</td><td colspan="5">生長錐 / 應力波 / 鑽孔阻抗儀</td></tr>
<tr><td>檢測部位</td><td>根部 / 主幹 / 骨架枝條</td><td>檢測高度(m)</td><td>124</td><td>檢測直徑(cm)</td><td>22</td></tr>
</table>

<table>
<tr><td>檢測成果影像</td><td>檢測部位照片</td></tr>
<tr><td> 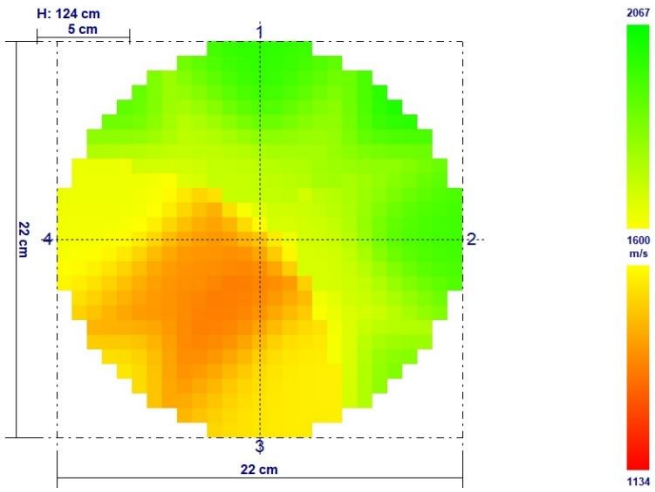
</td><td> </td></tr>
</table>

腐朽空洞比(%)	10-30%
檢測結果描述	主幹西南側 124 公分處，腐朽比例 10-30%，且腐朽無持續擴散
減緩策略建議	持續監測
分流結果	第一階段分流： **紅** / 紅黑 / 黑
	第二階段分流： 黃 / **紅黃** / 紅 / 紅黑 / 黑

<table>
<tr><td colspan="6">基本資料</td><td>樹木全景照</td></tr>
<tr><td>編號</td><td>位置</td><td>樹種</td><td>樹高
(m)</td><td>胸高
直徑
(cm)</td><td colspan="2" rowspan="3">  </td></tr>
<tr><td>340-00590</td><td>東豐路分隔島
(前鋒路至林森路)</td><td>臺灣欒樹</td><td>4.9</td><td>15.8</td></tr>
<tr><td colspan="5">精密儀器檢測</td></tr>
<tr><td>檢測儀器</td><td colspan="5">生長錐 / 應力波 / 鑽孔阻抗儀</td></tr>
<tr><td>檢測部位</td><td>根部 / 主幹 / 骨架枝條</td><td>檢測
高度
(m)</td><td>98</td><td>檢測直
徑(cm)</td><td>16</td></tr>
</table>

<table>
<tr><td>檢測成果影像</td><td>檢測部位照片</td></tr>
<tr><td> 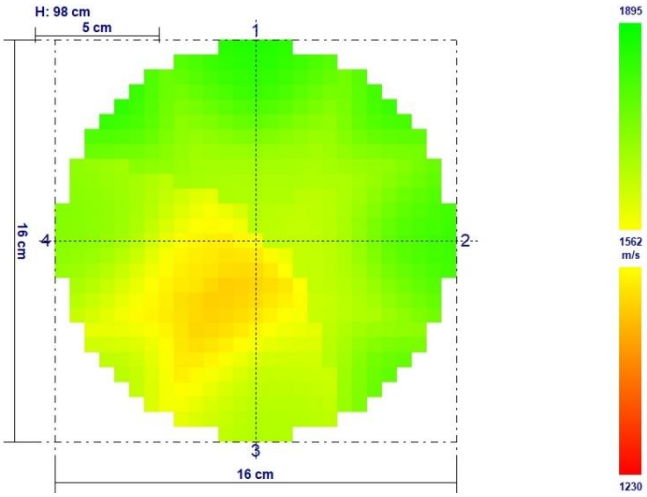
</td><td> </td></tr>
</table>

腐朽空洞比(%)	小於 10%
檢測結果描述	主幹西南側 98 公分處腐朽比例小於 10%，腐朽無持續擴散，結構崩壞風險低
減緩策略建議	持續監測
分流結果	第一階段分流： **紅** / 紅黑 / 黑
	第二階段分流： 黃 / **紅黃** / 紅 / 紅黑 / 黑

<table>
<tr><td colspan="6">基本資料</td><td>樹木全景照</td></tr>
<tr><td>編號</td><td colspan="2">位置</td><td>樹種</td><td>樹高
(m)</td><td>胸高
直徑
(cm)</td><td rowspan="3">  </td></tr>
<tr><td>340-00591</td><td colspan="2">東豐路分隔島
(前鋒路至林森路)</td><td>臺灣欒樹</td><td>7</td><td>16.8</td></tr>
<tr><td colspan="6">精密儀器檢測</td></tr>
<tr><td>檢測儀器</td><td colspan="5">生長錐 / 應力波 / 鑽孔阻抗儀</td></tr>
<tr><td>檢測部位</td><td>根部 / 主幹 / 骨架枝條</td><td>檢測
高度
(m)</td><td>124</td><td>檢測直
徑(cm)</td><td>22</td></tr>
</table>

<table>
<tr><td>檢測成果影像</td><td>檢測部位照片</td></tr>
<tr><td> 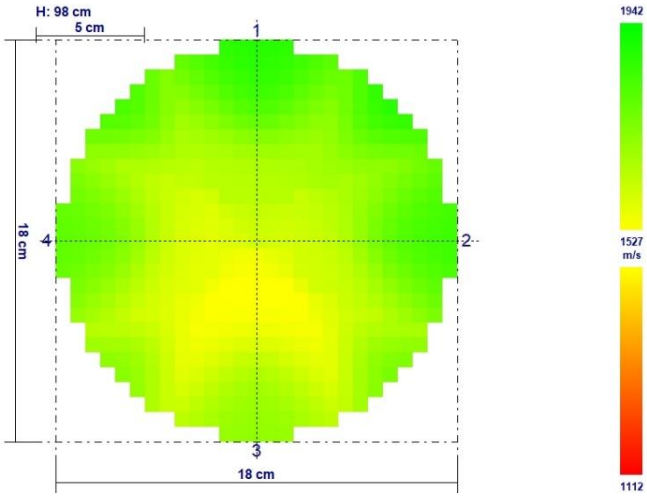
</td><td> </td></tr>
</table>

腐朽空洞比(%)	小於 10%
檢測結果描述	主幹 98 公分處腐朽比例小於 10%，腐朽無持續擴散
減緩策略建議	持續監測
分流結果	第一階段分流： **紅** / 紅黑 / 黑
	第二階段分流： 黃 / **紅黃** / 紅 / 紅黑 / 黑

<table>
<tr><td colspan="6">基本資料</td><td>樹木全景照</td></tr>
<tr><td>編號</td><td>位置</td><td>樹種</td><td>樹高
(m)</td><td>胸高
直徑
(cm)</td><td colspan="2" rowspan="8"> </td></tr>
<tr><td>340-00616</td><td>東豐路分隔島
(前鋒路至林森路)</td><td>阿勃勒</td><td>10.3</td><td>34.3</td></tr>
<tr><td colspan="5">精密儀器檢測</td></tr>
<tr><td>檢測儀器</td><td colspan="4">生長錐 / 應力波 / 鑽孔阻抗儀</td></tr>
<tr><td>檢測部位</td><td>根部 / 主幹 / 骨架枝條</td><td>檢測
高度
(m)</td><td>124</td><td>檢測直徑(cm)</td><td>22</td></tr>
<tr><td colspan="4">檢測成果影像</td><td colspan="2">檢測部位照片</td></tr>
<tr><td colspan="4"> 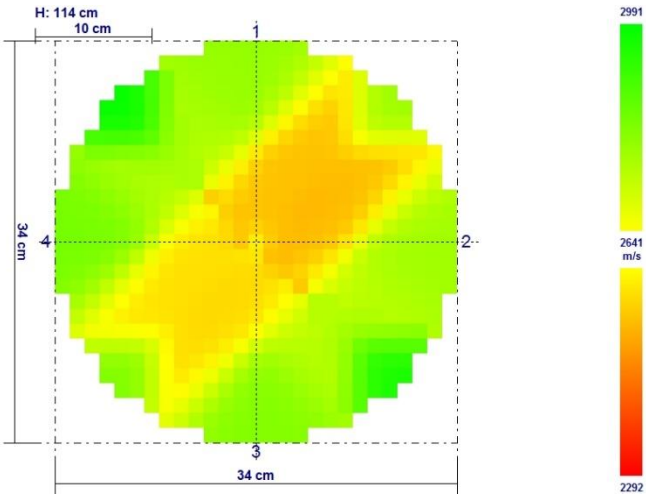
</td><td colspan="2"> </td></tr>
</table>

腐朽空洞比(%)	30-50%
檢測結果描述	主幹 114 公分處東北側至西南側腐朽 30-50%，腐朽持續擴散
減緩策略建議	移除
分流結果	第一階段分流： 紅 / 紅黑 / **黑**
	第二階段分流： 黃 / 紅黃 / 紅 / 紅黑 / **黑**

<table>
<tr><td colspan="6">基本資料</td><td>樹木全景照</td></tr>
<tr><td>編號</td><td colspan="2">位置</td><td>樹種</td><td>樹高
(m)</td><td>胸高
直徑
(cm)</td><td rowspan="7"> </td></tr>
<tr><td>340-00622</td><td colspan="2">東豐路分隔島(前鋒路至林森路)</td><td>阿勃勒</td><td>8.5</td><td>20</td></tr>
<tr><td colspan="6">精密儀器檢測</td></tr>
<tr><td>檢測儀器</td><td colspan="5">生長錐 / 應力波 / 鑽孔阻抗儀</td></tr>
<tr><td>檢測部位</td><td>根部 / 主幹 / 骨架枝條</td><td>檢測高度
(m)</td><td>45</td><td>檢測直徑
(cm)</td><td>23</td></tr>
</table>

<table>
<tr><td>檢測成果影像</td><td>檢測部位照片</td></tr>
<tr><td> 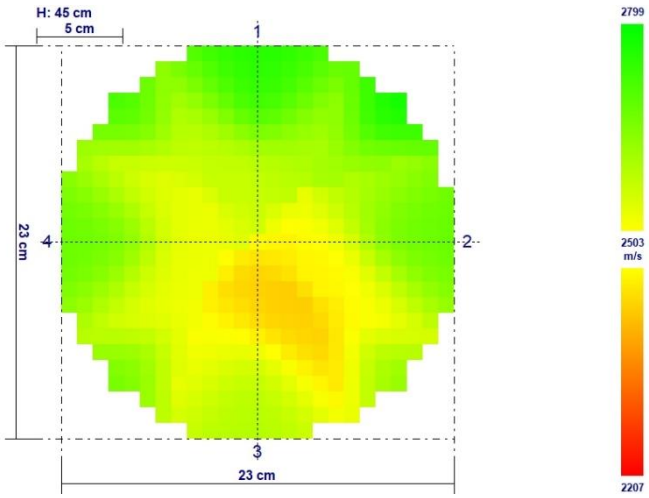
</td><td> </td></tr>
</table>

腐朽空洞比(%)	小於 10%
檢測結果描述	主幹東南側 45 公分處，腐朽比例小於 10%，腐朽無持續擴散
減緩策略建議	持續監測
分流結果	第一階段分流： 紅 / **紅黑** / 黑
	第二階段分流： 黃 / **紅黃** / 紅 / 紅黑 / 黑

<table>
<tr><td colspan="6">基本資料</td><td>樹木全景照</td></tr>
<tr><td>編號</td><td>位置</td><td>樹種</td><td>樹高
(m)</td><td>胸高
直徑
(cm)</td><td colspan="2" rowspan="8"> </td></tr>
<tr><td>340-00623</td><td>東豐路分隔島(前鋒路至林森路)</td><td>阿勃勒</td><td>9.2</td><td>23.8</td></tr>
<tr><td colspan="5">精密儀器檢測</td></tr>
<tr><td>檢測儀器</td><td colspan="4">生長錐 / 應力波 / 鑽孔阻抗儀</td></tr>
<tr><td>檢測部位</td><td>根部 / 主幹 / 骨架枝條</td><td>檢測高度
(m)</td><td>50</td><td>檢測直徑
(cm)</td><td>10</td></tr>
<tr><td colspan="3">檢測成果影像</td><td colspan="3">檢測部位照片</td></tr>
<tr><td colspan="3"> 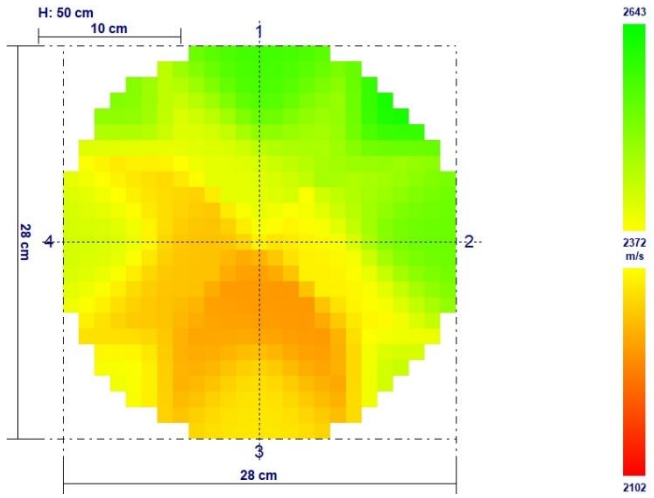
</td><td colspan="3"> </td></tr>
</table>

腐朽空洞比(%)	30-50%
檢測結果描述	主幹西南側 50 公分處，腐朽比例 30-50%，且腐朽有持續擴散之情形。
減緩策略建議	移除
分流結果	第一階段分流： 紅 / **紅黑** / 黑
	第二階段分流： 黃 / 紅黃 / 紅 / 紅黑 / **黑**

<table>
<tr><td colspan="6">基本資料</td><td>樹木全景照</td></tr>
<tr><td>編號</td><td>位置</td><td>樹種</td><td>樹高
(m)</td><td colspan="2">胸高
直徑
(cm)</td><td rowspan="8"> </td></tr>
<tr><td>340-00626</td><td>東豐路分隔島
(前鋒路至林森路)</td><td>阿勃勒</td><td>9.4</td><td colspan="2">21.3</td></tr>
<tr><td colspan="6">精密儀器檢測</td></tr>
<tr><td>檢測儀器</td><td colspan="5">生長錐 / 應力波 / 鑽孔阻抗儀</td></tr>
<tr><td>檢測部位</td><td>根部 / 主幹 / 骨架枝條</td><td>檢測高度(m)</td><td>27</td><td>檢測直徑(cm)</td><td>10</td></tr>
<tr><td colspan="4">檢測成果影像</td><td colspan="3">檢測部位照片</td></tr>
<tr><td colspan="4"> 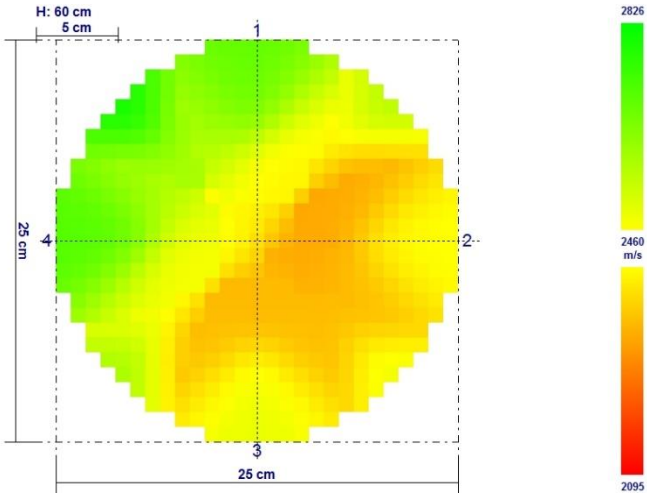
</td><td colspan="3"> </td></tr>
</table>

腐朽空洞比(%)	30-50%
檢測結果描述	主幹東南側 60 公分處，腐朽 30-50%，且持續擴散。
減緩策略建議	移除
分流結果	第一階段分流： 紅 / 紅黑 / **黑**
	第二階段分流： 黃 / 紅黃 / 紅 / 紅黑 / **黑**

<table>
<tr><td colspan="6">基本資料</td><td>樹木全景照</td></tr>
<tr><td>編號</td><td>位置</td><td>樹種</td><td>樹高
(m)</td><td>胸高
直徑
(cm)</td><td colspan="2" rowspan="8"> </td></tr>
<tr><td>340-00627</td><td>東豐路分隔島
(前鋒路至林森路)</td><td>阿勃勒</td><td>8.8</td><td>24.7</td></tr>
<tr><td colspan="5">精密儀器檢測</td></tr>
<tr><td>檢測
儀器</td><td colspan="4">生長錐 / 應力波 / 鑽孔阻抗儀</td></tr>
<tr><td>檢測
部位</td><td>根部 / 主幹 / 骨架枝條</td><td>檢測
高度
(m)</td><td>27</td><td>檢測直
徑(cm)</td><td>10</td></tr>
<tr><td colspan="6">檢測成果影像</td></tr>
<tr><td colspan="6"> 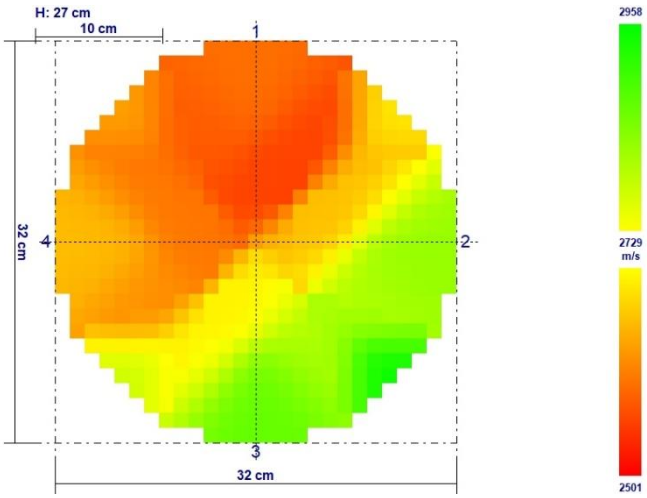
</td></tr>
</table>

<table>
<tr><td colspan="2">檢測部位照片</td></tr>
<tr><td colspan="2"> </td></tr>
<tr><td>腐朽空洞比(%)</td><td>大於 50%</td></tr>
<tr><td>檢測結果描述</td><td>主幹西北側 27 公分處，腐朽比例大於 50%，且持續擴散。</td></tr>
<tr><td>減緩策略建議</td><td>移除</td></tr>
<tr><td rowspan="2">分流結果</td><td>第一階段分流： 紅 / 紅黑 / 黑</td></tr>
<tr><td>第二階段分流： 黃 / 紅黃 / 紅 / 紅黑 / 黑</td></tr>
</table>

<table>
<tr><td colspan="6">基本資料</td><td>樹木全景照</td></tr>
<tr><td>編號</td><td>位置</td><td>樹種</td><td>樹高
(m)</td><td>胸高
直徑
(cm)</td><td colspan="2" rowspan="3"> </td></tr>
<tr><td>340-00635</td><td>東豐路分隔島
(前鋒路至林森路)</td><td>阿勃勒</td><td>8.5</td><td>40.5</td></tr>
<tr><td colspan="6">精密儀器檢測</td></tr>
<tr><td>檢測儀器</td><td colspan="5">生長錐 / 應力波 / 鑽孔阻抗儀</td></tr>
<tr><td>檢測部位</td><td>根部 / 主幹 / 骨架枝條</td><td>檢測高度(m)</td><td>65</td><td>檢測直徑(cm)</td><td>10</td></tr>
</table>

<table>
<tr><td>檢測成果影像</td><td>檢測部位照片</td></tr>
<tr><td> 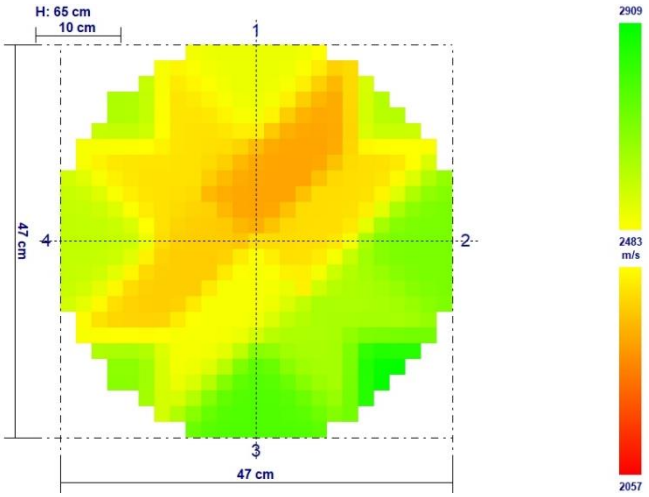
</td><td> </td></tr>
</table>

腐朽空洞比(%)	30-50%
檢測結果描述	主幹西北側 65 公分處，腐朽比例 30-50%，且持續擴散。
減緩策略建議	移除
分流結果	第一階段分流： 紅 / **紅黑** / 黑
	第二階段分流： 黃 / 紅黃 / 紅 / 紅黑 / **黑**

<table>
<tr><td colspan="6">基本資料</td><td>樹木全景照</td></tr>
<tr><td>編號</td><td>位置</td><td>樹種</td><td>樹高
(m)</td><td>胸高
直徑
(cm)</td><td colspan="2" rowspan="8"> </td></tr>
<tr><td>340-
00665</td><td>東豐路分隔島(前鋒路至林森路)</td><td>木棉</td><td>10.1</td><td>35.1</td></tr>
<tr><td colspan="5">精密儀器檢測</td></tr>
<tr><td>檢測儀器</td><td colspan="4">生長錐 / 應力波 / 鑽孔阻抗儀</td></tr>
<tr><td>檢測部位</td><td>根部 / 主幹 / 骨架枝條</td><td>檢測高度
(m)</td><td>72</td><td>檢測直徑
(cm)</td><td>10</td></tr>
<tr><td colspan="4">檢測成果影像</td><td colspan="2">檢測部位照片</td></tr>
<tr><td colspan="4"> 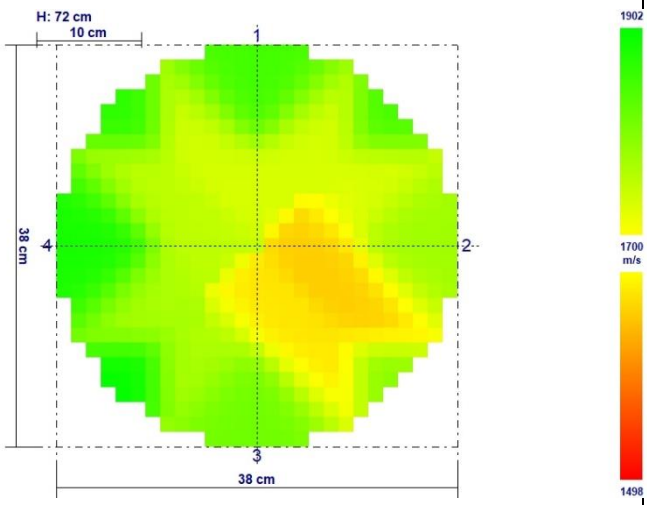
</td><td colspan="2"> </td></tr>
</table>

腐朽空洞比(%)	10-30%
檢測結果描述	主幹東南側 72 公分處，腐朽比例 10-30%，無持續擴散。
減緩策略建議	持續監測
分流結果	第一階段分流： 紅 / **紅黑** / 黑
	第二階段分流： 黃 / **紅黃** / 紅 / 紅黑 / 黑

<table>
<tr><td colspan="6">基本資料</td><td>樹木全景照</td></tr>
<tr><td>編號</td><td>位置</td><td>樹種</td><td>樹高
(m)</td><td colspan="2">胸高
直徑
(cm)</td><td rowspan="7"> </td></tr>
<tr><td>340-00741</td><td>東豐路分隔島
(前鋒路至林森路)</td><td>木棉</td><td>13.6</td><td colspan="2">26.7</td></tr>
<tr><td colspan="6">精密儀器檢測</td></tr>
<tr><td>檢測儀器</td><td colspan="5">生長錐 / 應力波 / 鑽孔阻抗儀</td></tr>
<tr><td>檢測部位</td><td>根部 / 主幹 / 骨架枝條</td><td>檢測高度(m)</td><td>65</td><td>檢測直徑(cm)</td><td>28</td></tr>
</table>

<table>
<tr><td>檢測成果影像</td><td>檢測部位照片</td></tr>
<tr><td> 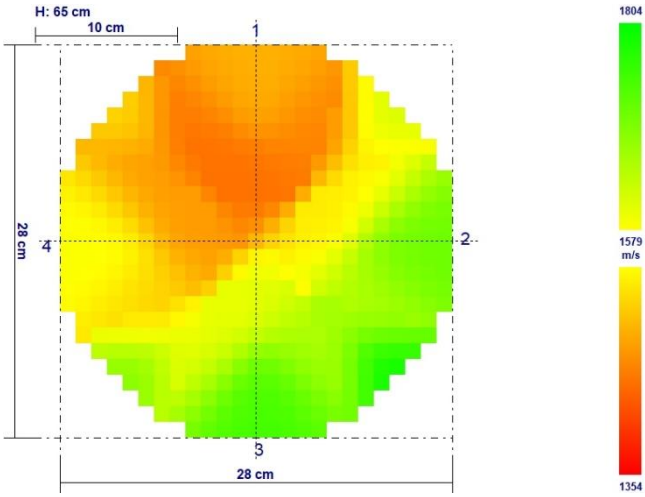
</td><td> </td></tr>
</table>

腐朽空洞比(%)	30-50%
檢測結果描述	主幹西北側 65 公分處，腐朽比例 30-50%，且持續擴散。
減緩策略建議	移除
分流結果	第一階段分流： 紅 / **紅黑** / 黑
	第二階段分流： 黃 / 紅黃 / 紅 / 紅黑 / **黑**

<table>
<tr><td colspan="6">基本資料</td><td>樹木全景照</td></tr>
<tr><td>編號</td><td>位置</td><td>樹種</td><td>樹高
(m)</td><td>胸高
直徑
(cm)</td><td colspan="2" rowspan="8"> </td></tr>
<tr><td>340-00762</td><td>東豐路分隔島(前鋒路至林森路)</td><td>木棉</td><td>10.7</td><td>40</td></tr>
<tr><td colspan="5">精密儀器檢測</td></tr>
<tr><td>檢測儀器</td><td colspan="4">生長錐 / 應力波 / 鑽孔阻抗儀</td></tr>
<tr><td>檢測部位</td><td>根部 / 主幹 / 骨架枝條</td><td>檢測高度
(m)</td><td>65</td><td>檢測直徑
(cm)</td><td>10</td></tr>
<tr><td colspan="4">檢測成果影像</td><td colspan="3">檢測部位照片</td></tr>
<tr><td colspan="4"> 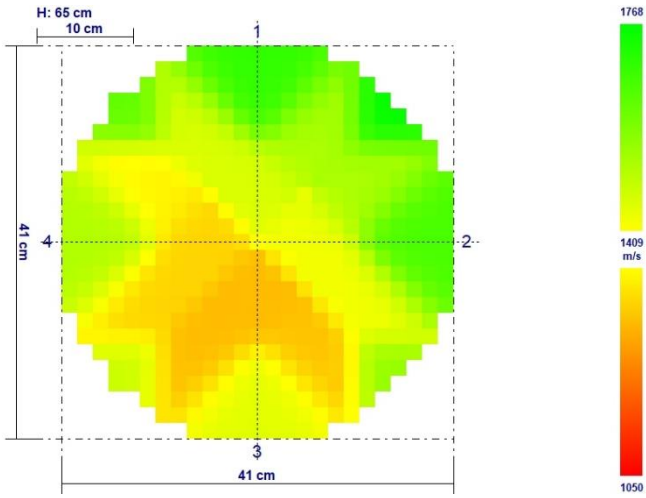
</td><td colspan="3"> </td></tr>
<tr><td>腐朽空洞比(%)</td><td colspan="6">30-50%</td></tr>
<tr><td>檢測結果描述</td><td colspan="6">主幹西南側 65 公分處，腐朽比例 30-50%，且持續擴散。</td></tr>
<tr><td>減緩策略建議</td><td colspan="6">移除</td></tr>
<tr><td rowspan="2">分流結果</td><td colspan="6">第一階段分流： 紅 / 紅黑 / 黑</td></tr>
<tr><td colspan="6">第二階段分流： 黃 / 紅黃 / 紅 / 紅黑 / 黑</td></tr>
</table>

基本資料					樹木全景照
編號	位置	樹種	樹高(m)	胸高直徑(cm)	
340-00808	東豐路分隔島(前鋒路至林森路)	阿勃勒	11.1	26.4	

精密儀器檢測					
檢測儀器	生長錐 / **應力波** / 鑽孔阻抗儀				
檢測部位	根部 / **主幹** / 骨架枝條	檢測高度(m)	86	檢測直徑(cm)	10

檢測成果影像	檢測部位照片
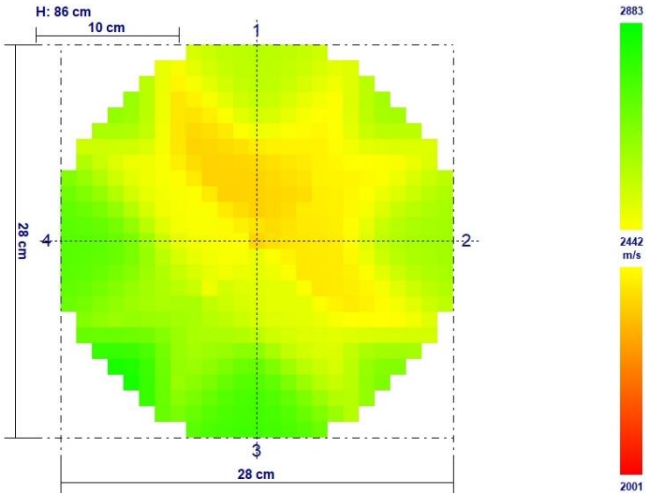	

腐朽空洞比(%)	10-30%
檢測結果描述	主幹東北側 86 公分處，腐朽比例 10-30%，且持續擴散。
減緩策略建議	移除
分流結果	第一階段分流： 紅 / **紅黑** / 黑
	第二階段分流： 黃 / 紅黃 / 紅 / 紅黑 / **黑**

<table>
<tr><td colspan="6">基本資料</td><td>樹木全景照</td></tr>
<tr><td>編號</td><td>位置</td><td>樹種</td><td>樹高
(m)</td><td colspan="2">胸高
直徑
(cm)</td><td rowspan="8"> </td></tr>
<tr><td>340-00809</td><td>東豐路分隔島
(前鋒路至林森路)</td><td>阿勃勒</td><td>11.6</td><td colspan="2">27.4</td></tr>
<tr><td colspan="6">精密儀器檢測</td></tr>
<tr><td>檢測儀器</td><td colspan="5">生長錐 / 應力波 / 鑽孔阻抗儀</td></tr>
<tr><td>檢測部位</td><td>根部 / 主幹 / 骨架枝條</td><td>檢測高度(m)</td><td>48</td><td>檢測直徑(cm)</td><td>10</td></tr>
<tr><td colspan="4">檢測成果影像</td><td colspan="3">檢測部位照片</td></tr>
<tr><td colspan="4"> 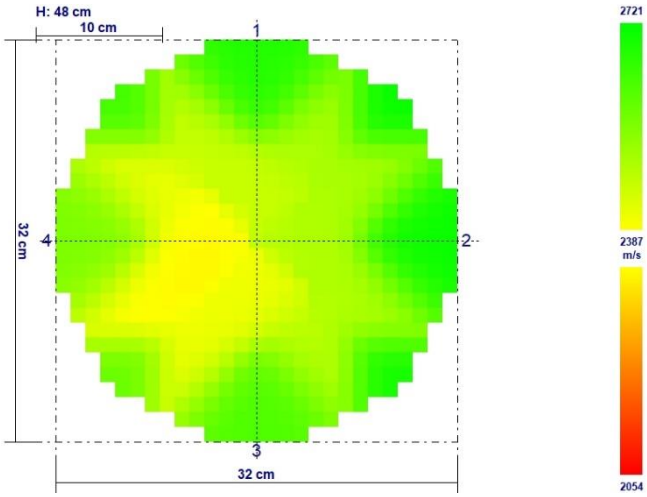
</td><td colspan="3"> </td></tr>
</table>

腐朽空洞比(%)	小於 10%
檢測結果描述	主幹西南側 48 公分處，腐朽比例小於 10%，無持續擴散。
減緩策略建議	持續監測
分流結果	第一階段分流： 紅 / **紅黑** / 黑
	第二階段分流： 黃 / **紅黃** / 紅 / 紅黑 / 黑

<table>
<tr><td colspan="6">基本資料</td><td>樹木全景照</td></tr>
<tr><td>編號</td><td colspan="2">位置</td><td>樹種</td><td>樹高
(m)</td><td>胸高
直徑
(cm)</td><td rowspan="7"> </td></tr>
<tr><td>340-00813</td><td colspan="2">東豐路分隔島(前鋒路至林森路)</td><td>阿勃勒</td><td>8.5</td><td>32.9</td></tr>
<tr><td colspan="6">精密儀器檢測</td></tr>
<tr><td>檢測儀器</td><td colspan="5">生長錐 / 應力波 / 鑽孔阻抗儀</td></tr>
<tr><td>檢測部位</td><td>根部 / 主幹 / 骨架枝條</td><td>檢測高度
(m)</td><td>38</td><td>檢測直徑
(cm)</td><td>10</td></tr>
</table>

<table>
<tr><td>檢測成果影像</td><td>檢測部位照片</td></tr>
<tr><td> 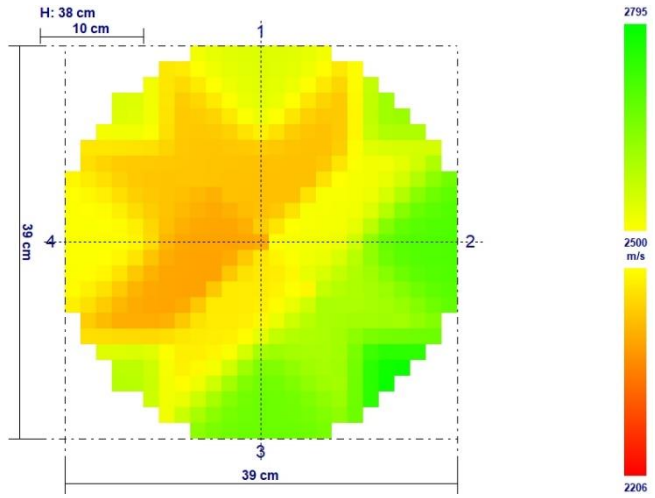
</td><td> </td></tr>
</table>

<table>
<tr><td>腐朽空洞比(%)</td><td>30-50%</td></tr>
<tr><td>檢測結果描述</td><td>主幹西北側 36 公分處，腐朽比例 30-50%，且持續擴散。</td></tr>
<tr><td>減緩策略建議</td><td>移除</td></tr>
<tr><td rowspan="2">分流結果</td><td>第一階段分流： 紅 / 紅黑 / 黑</td></tr>
<tr><td>第二階段分流： 黃 / 紅黃 / 紅 / 紅黑 / 黑</td></tr>
</table>

<table>
<tr><td colspan="6">基本資料</td><td>樹木全景照</td></tr>
<tr><td>編號</td><td>位置</td><td>樹種</td><td>樹高
(m)</td><td>胸高
直徑
(cm)</td><td colspan="2" rowspan="7"> </td></tr>
<tr><td>340-00822</td><td>東豐路分隔島(前鋒路至林森路)</td><td>阿勃勒</td><td>8.7</td><td>27.2</td></tr>
<tr><td colspan="5">精密儀器檢測</td></tr>
<tr><td>檢測儀器</td><td colspan="4">生長錐 / 應力波 / 鑽孔阻抗儀</td></tr>
<tr><td>檢測部位</td><td>根部 / 主幹 / 骨架枝條</td><td>檢測高度
(m)</td><td>146</td><td>檢測直徑
(cm)</td><td>27</td></tr>
<tr><td colspan="6">檢測成果影像</td><td>檢測部位照片</td></tr>
<tr><td colspan="6"> 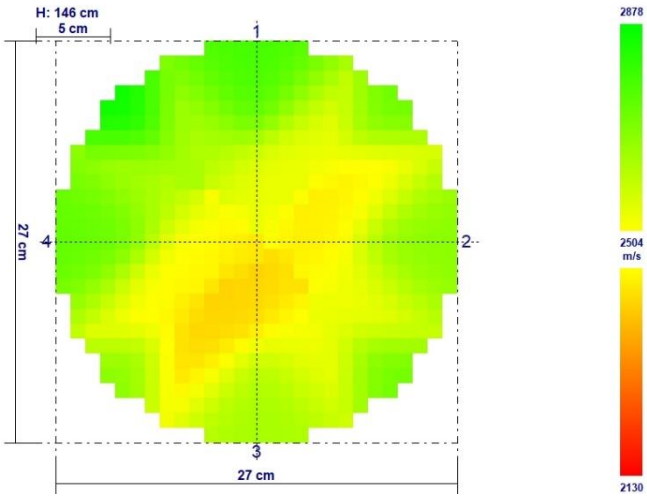
</td><td> </td></tr>
</table>

腐朽空洞比(%)	小於 10%
檢測結果描述	主幹東南側 146 公分處，腐朽比例小於 10%，無持續擴散。
減緩策略建議	持續監測
分流結果	第一階段分流： 紅 / **紅黑** / 黑
	第二階段分流： 黃 / **紅黃** / 紅 / 紅黑 / 黑

基本資料					樹木全景照
編號	位置	樹種	樹高 (m)	胸高直徑 (cm)	
340-00894	東豐路中央分隔島	小葉欖仁	9.4	31	

精密儀器檢測					
檢測儀器	生長錐 / 應力波 / **鑽孔阻抗儀**				
檢測部位	根部 / **主幹** / 骨架枝條	檢測高度(m)	1.4/2.5	檢測直徑(cm)	30.3/27

檢測成果影像	檢測部位照片
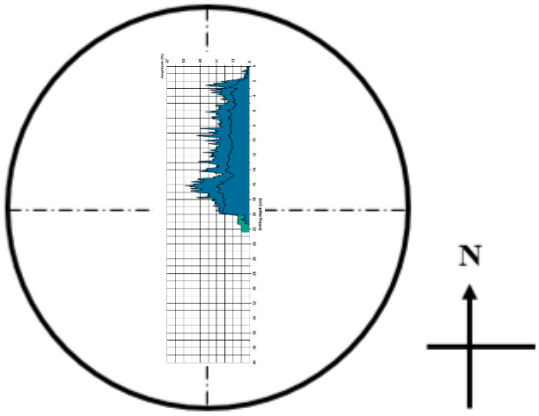	

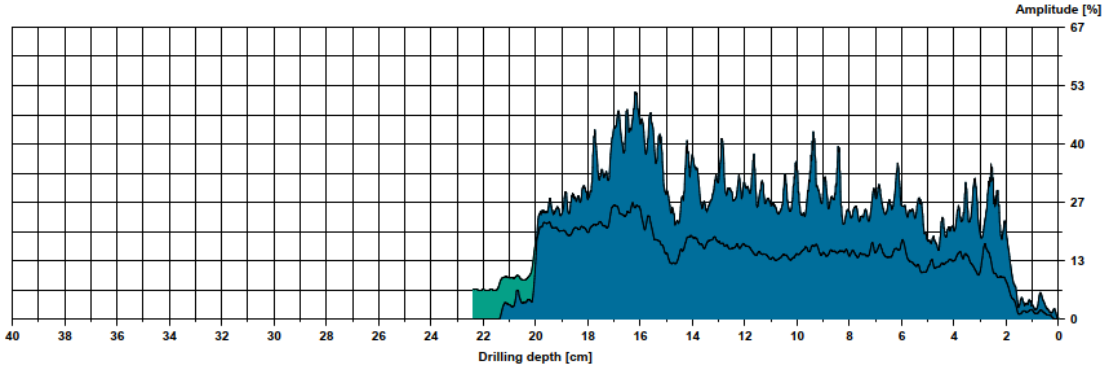

腐朽空洞比(%)	小於 10%
檢測結果描述	樹幹無腐朽
減緩策略建議	無
分流結果	第一階段分流： 紅 / **紅黑** / 黑
	第二階段分流： **黃** / 黑

基本資料					樹木全景照
編號	位置	樹種	樹高(m)	胸高直徑(cm)	
340-00902	東豐路中央分隔島	小葉欖仁	14.8	49.9	

精密儀器檢測					
檢測儀器	生長錐 / 應力波 / **鑽孔阻抗儀**				
檢測部位	根部 / **主幹** / 骨架枝條	檢測高度(m)	0.3	檢測直徑(cm)	50

檢測成果影像	檢測部位照片
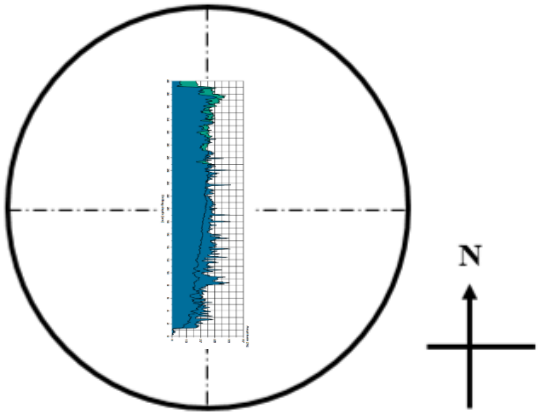	

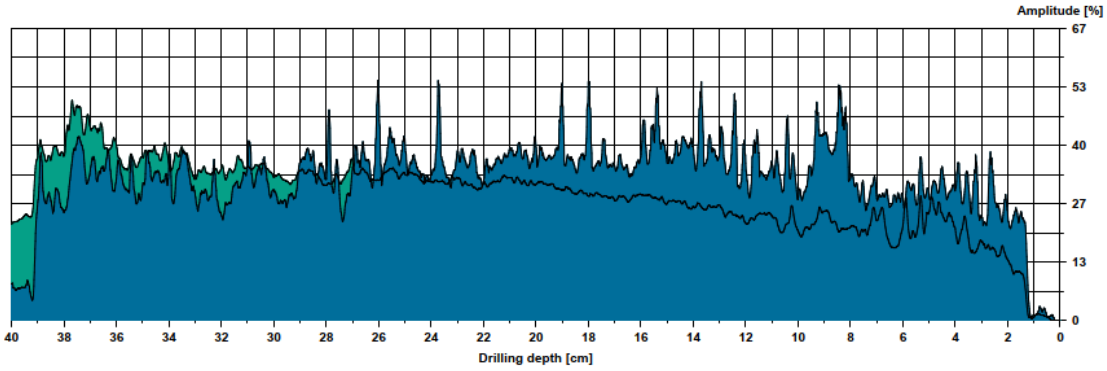

腐朽空洞比(%)	小於 10%
檢測結果描述	樹幹無腐朽
減緩策略建議	無
分流結果	第一階段分流： **紅** / 紅黑 / 黑
	第二階段分流： **黃** / 黑

基本資料					樹木全景照
編號	位置	樹種	樹高(m)	胸高直徑(cm)	
340-00906	東豐路中央分隔島	小葉欖仁	15.3	53	

精密儀器檢測					
檢測儀器	生長錐 / 應力波 / **鑽孔阻抗儀**				
檢測部位	根部 / **主幹** / 骨架枝條	檢測高度(m)	0.6	檢測直徑(cm)	57

檢測成果影像	檢測部位照片
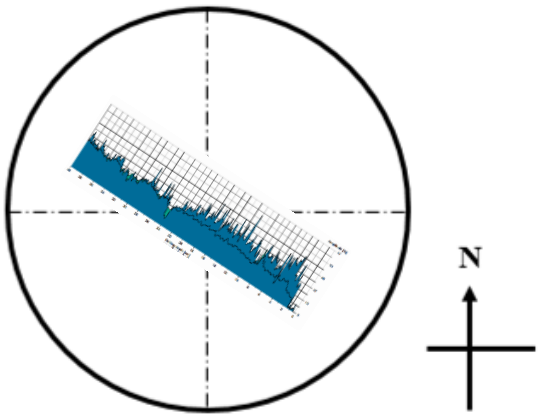	

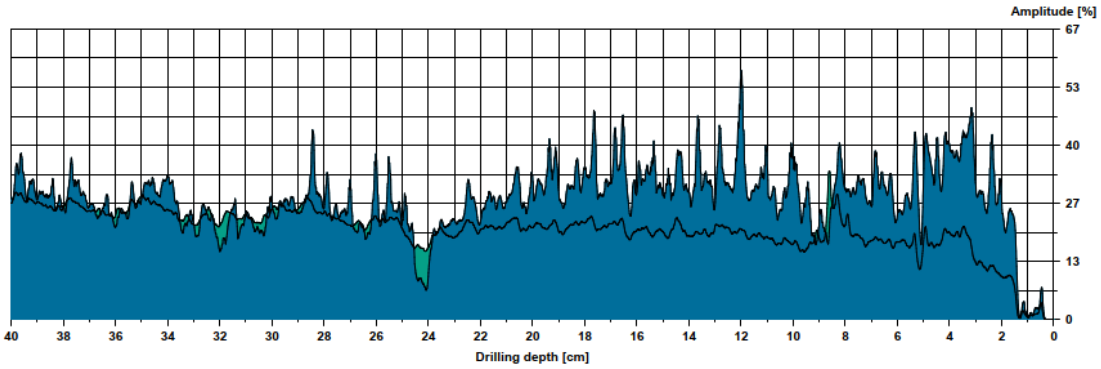

腐朽空洞比(%)	小於 10%
檢測結果描述	樹幹輕度縱裂
減緩策略建議	無
分流結果	第一階段分流： **紅** / 紅黑 / 黑
	第二階段分流： **黃** / 黑

<table>
<tr><td colspan="6">基本資料</td><td>樹木全景照</td></tr>
<tr><td>編號</td><td colspan="2">位置</td><td colspan="2">樹種</td><td>樹高
(m)</td><td>胸高直
徑(cm)</td></tr>
<tr><td>340-00910</td><td colspan="2">東豐路中央分隔
島</td><td colspan="2">小葉欖仁</td><td>14.6</td><td>65.5</td></tr>
<tr><td colspan="6">精密儀器檢測</td></tr>
<tr><td>檢測
儀器</td><td colspan="5">生長錐　/　應力波　/　鑽孔阻抗儀</td></tr>
<tr><td>檢測
部位</td><td>根部 / 主幹 /
骨架枝條</td><td>檢測高
度(m)</td><td>1.15</td><td>檢測直徑
(cm)</td><td>60.2</td></tr>
</table>

<table>
<tr><td colspan="2">檢測成果影像</td><td>檢測部位照片</td></tr>
<tr><td colspan="2"> 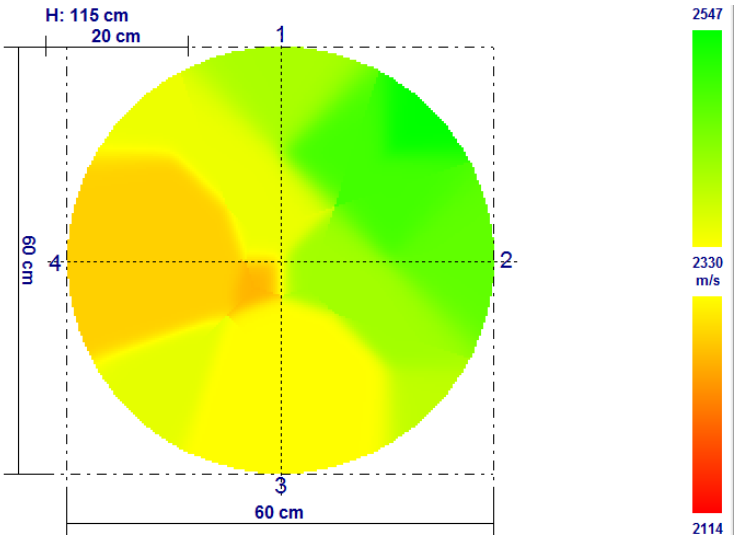
</td><td> </td></tr>
<tr><td>腐朽空洞比(%)</td><td colspan="2">30-50%</td></tr>
<tr><td>檢測結果描述</td><td colspan="2">樹幹東側腐朽孔洞，榕樹寄生。</td></tr>
<tr><td>減緩策略建議</td><td colspan="2">修剪(縮短延伸枝條)</td></tr>
<tr><td rowspan="2">分流結果</td><td colspan="2">第一階段分流：　紅　/　紅黑　/　黑</td></tr>
<tr><td colspan="2">第二階段分流：　黃　/　黑</td></tr>
</table>

基本資料					樹木全景照
編號	位置	樹種	樹高(m)	胸高直徑(cm)	
340-00911	東豐路中央分隔島	小葉欖仁	10.2	30.5	

精密儀器檢測					
檢測儀器	生長錐 / 應力波 / **鑽孔阻抗儀**				
檢測部位	**根部** / 主幹 / 骨架枝條	檢測高度(m)	0.1	檢測直徑(cm)	32

檢測成果影像	檢測部位照片
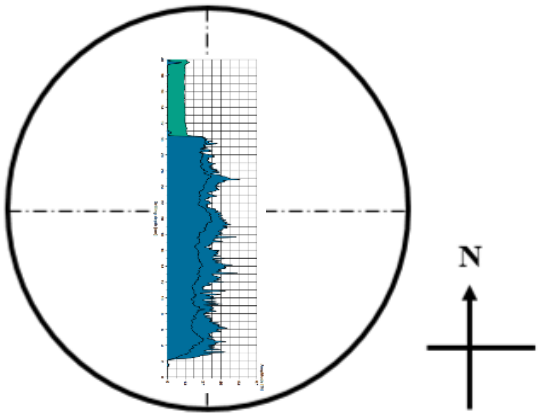	

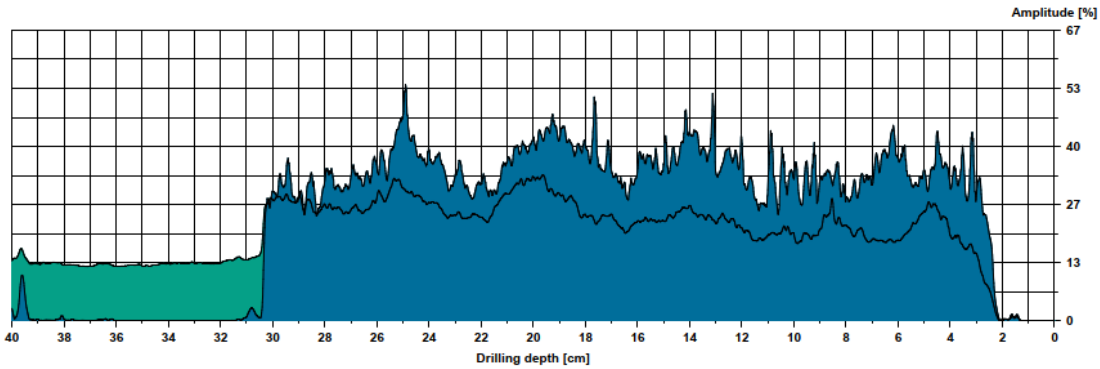

腐朽空洞比(%)	大於 50%
檢測結果描述	根部 0.1 公尺以 45 度向下取樣，樹幹中心腐朽孔洞
減緩策略建議	移除
分流結果	第一階段分流： 紅 / **紅黑** / 黑
	第二階段分流： 黃 / **黑**

基本資料					樹木全景照
編號	位置	樹種	樹高 (m)	胸高直徑 (cm)	
340-00913	東豐路中央分隔島	小葉欖仁	15.4	48.1	

精密儀器檢測					
檢測儀器	生長錐 / **應力波** / 鑽孔阻抗儀				
檢測部位	根部 / **主幹** / 骨架枝條	檢測高度(m)	0.1	檢測直徑(cm)	63.5

檢測成果影像	檢測部位照片
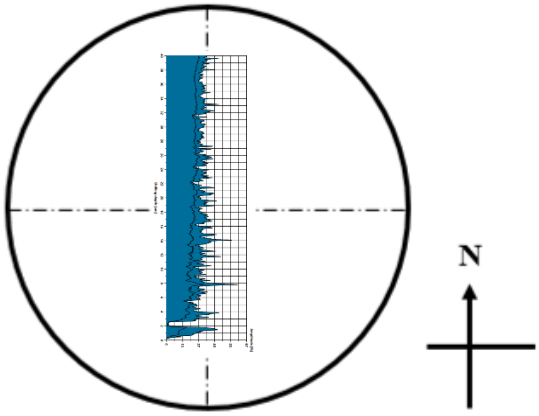	

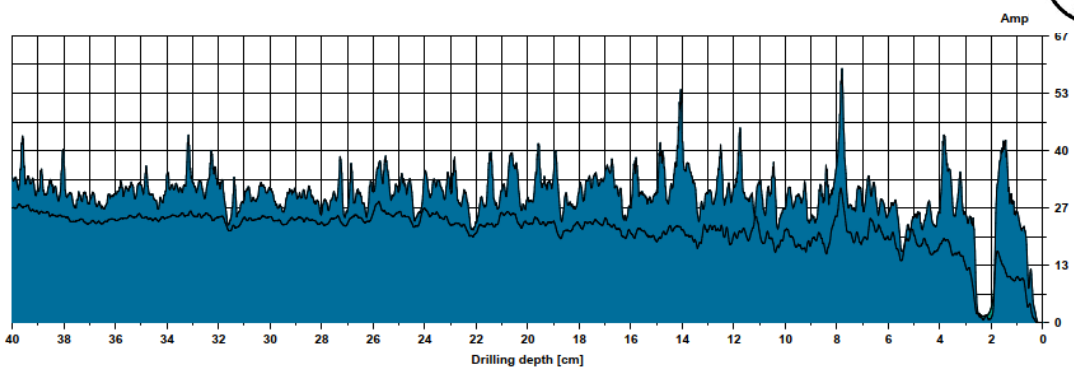

腐朽空洞比(%)	小於 10%
檢測結果描述	樹幹無腐朽僅輕微縱裂
減緩策略建議	無
分流結果	第一階段分流： **紅** / 紅黑 / 黑
	第二階段分流： **黃** / 黑

基本資料					樹木全景照
編號	位置	樹種	樹高 (m)	胸高直徑 (cm)	
340-00925	東豐路中央分隔島	小葉欖仁	10	35.4	

精密儀器檢測					
檢測儀器	生長錐 / **應力波** / 鑽孔阻抗儀				
檢測部位	根部 / **主幹** / 骨架枝條	檢測高度(m)	1.1	檢測直徑 (cm)	36.1

檢測成果影像	
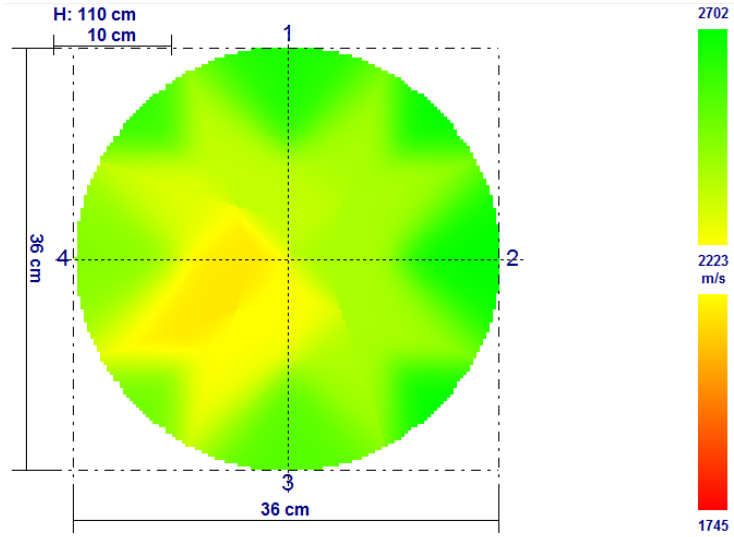	

腐朽空洞比(%)	10-30%
檢測結果描述	樹幹西南側腐朽，無持續擴散
減緩策略建議	無
分流結果	第一階段分流： **紅** / 紅黑 / 黑
	第二階段分流： **黃** / 黑

基本資料					樹木全景照
編號	位置	樹種	樹高 (m)	胸高直徑 (cm)	
340-00938	東豐路中央分隔島	小葉欖仁	11	48	

精密儀器檢測					
檢測儀器	生長錐 / **應力波** / 鑽孔阻抗儀				
檢測部位	根部 / **主幹** / 骨架枝條	檢測高度(m)	1.1	檢測直徑 (cm)	48.7

檢測成果影像	檢測部位照片
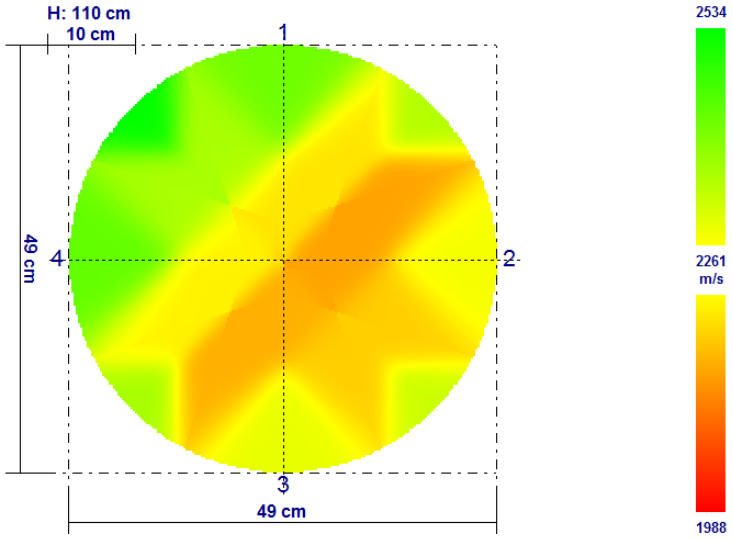	

腐朽空洞比(%)	30-50%
檢測結果描述	主幹東南側腐朽，無持續擴散
減緩策略建議	修剪(縮短延伸枝條)
分流結果	第一階段分流： **紅** / 紅黑 / 黑
	第二階段分流： **黃** / 黑

基本資料					樹木全景照
編號	位置	樹種	樹高 (m)	胸高直徑 (cm)	
340-00941	東豐路中央分隔島	小葉欖仁	13.5	52.3	

精密儀器檢測					
檢測儀器	生長錐 / **應力波** / 鑽孔阻抗儀				
檢測部位	根部 / **主幹** / 骨架枝條	檢測高度(m)	0.6	檢測直徑 (cm)	55.1

檢測成果影像	檢測部位照片
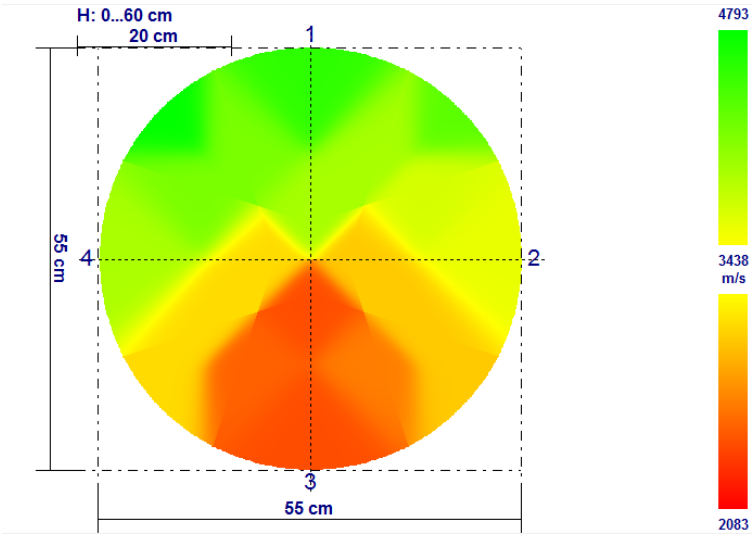	

腐朽空洞比(%)	30-50%
檢測結果描述	主幹南側腐朽，無持續擴散
減緩策略建議	持續監測
分流結果	第一階段分流： **紅** / 紅黑 / 黑
	第二階段分流： **黃** / 黑

基本資料					樹木全景照
編號	位置	樹種	樹高 (m)	胸高直徑 (cm)	
340-00947	東豐路中央分隔島	小葉欖仁	12.2	39	

精密儀器檢測					
檢測儀器	生長錐 / 應力波 / **鑽孔阻抗儀**				
檢測部位	根部 / **主幹** / 骨架枝條	檢測高度(m)	0.1	檢測直徑(cm)	48

檢測成果影像	檢測部位照片
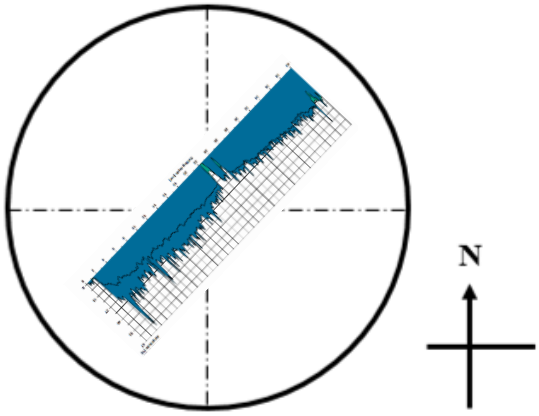	

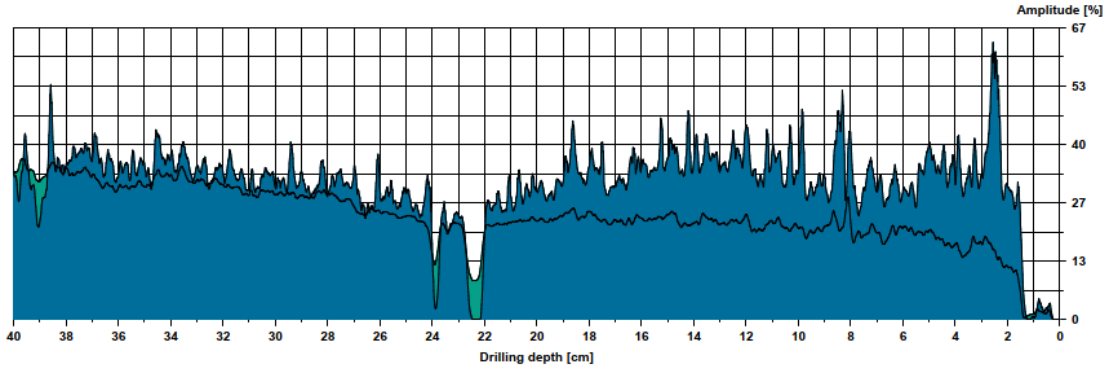

腐朽空洞比(%)	小於 10%
檢測結果描述	樹幹內輕微縱裂，周邊木材修復生長
減緩策略建議	無
分流結果	第一階段分流： **紅** / 紅黑 / 黑
	第二階段分流： 黃 / 黑

基本資料					樹木全景照
編號	位置	樹種	樹高(m)	胸高直徑(cm)	
340-00948	東豐路中央分隔島	小葉欖仁	11.4	34	

精密儀器檢測					
檢測儀器	生長錐 / 應力波 / **鑽孔阻抗儀**				
檢測部位	根部 / **主幹** / 骨架枝條	檢測高度(m)	0.4	檢測直徑(cm)	40

檢測成果影像	檢測部位照片
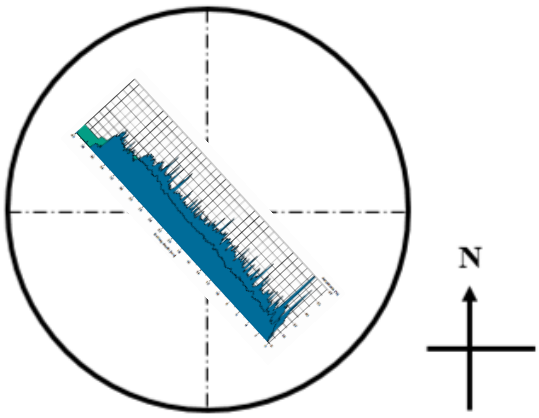	

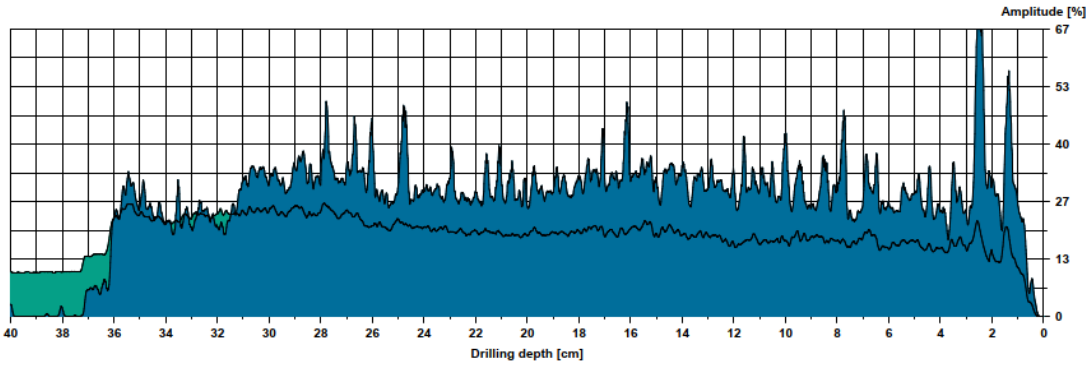

腐朽空洞比(%)	小於 10%
檢測結果描述	根部 45 度向下檢測，樹幹中心輕微腐朽
減緩策略建議	無
分流結果	第一階段分流： **紅** / 紅黑 / 黑
	第二階段分流： **黃** / 黑

基本資料					樹木全景照
編號	位置	樹種	樹高 (m)	胸高直徑 (cm)	
340-00954	東豐路中央分隔島	小葉欖仁	14.8	41.9	

精密儀器檢測					
檢測儀器	生長錐 / **應力波** / 鑽孔阻抗儀				
檢測部位	根部 / **主幹** / 骨架枝條	檢測高度(m)	0.35	檢測直徑 (cm)	48.7

檢測成果影像	檢測部位照片
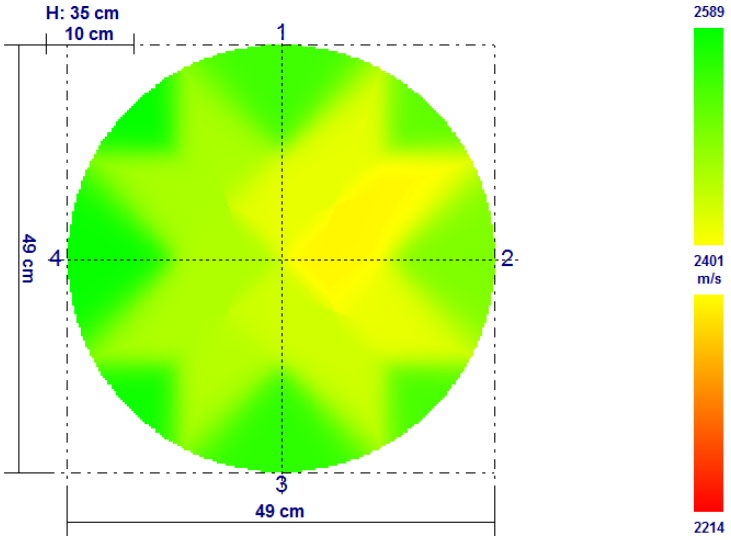	

腐朽空洞比(%)	小於 10%
檢測結果描述	樹幹無腐朽
減緩策略建議	修剪(縮短延伸枝條)
分流結果	第一階段分流： 紅 / **紅黑** / 黑
	第二階段分流： **黃** / 黑

基本資料					樹木全景照
編號	位置	樹種	樹高(m)	胸高直徑(cm)	
340-00966	東豐路中央分隔島	小葉欖仁	13	47.4	

精密儀器檢測					
檢測儀器	生長錐 / 應力波 / **鑽孔阻抗儀**				
檢測部位	**根部** / 主幹 / 骨架枝條	檢測高度(m)	0.2	檢測直徑(cm)	61

檢測成果影像	檢測部位照片
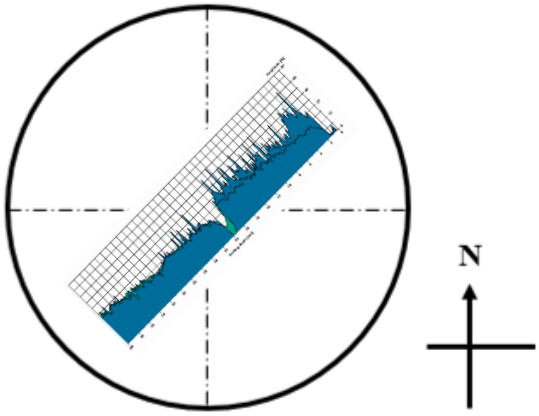	

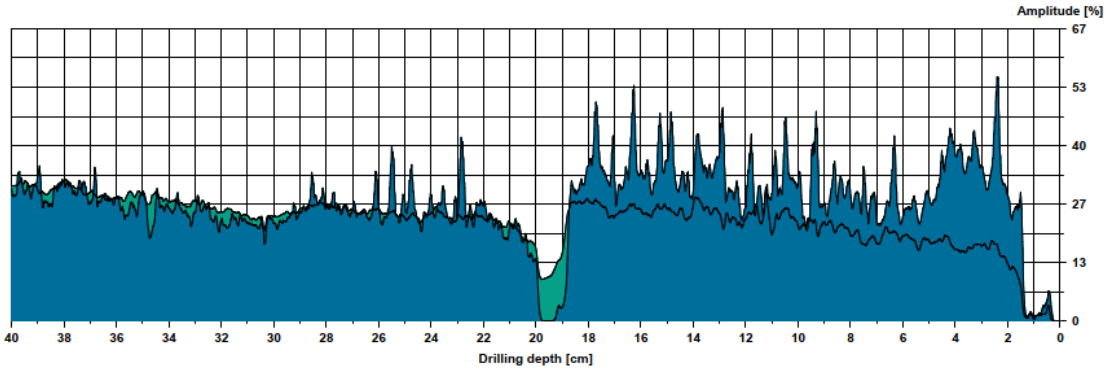

腐朽空洞比(%)	小於 10%
檢測結果描述	樹幹中心輕微縱裂
減緩策略建議	持續監測
分流結果	第一階段分流： **紅** / 紅黑 / 黑
	第二階段分流： **黃** / 黑

基本資料					樹木全景照
編號	位置	樹種	樹高 (m)	胸高直徑 (cm)	
340-00973	東豐路中央分隔島	小葉欖仁	13.5	35.8	

精密儀器檢測					
檢測儀器	生長錐 / **應力波** / 鑽孔阻抗儀				
檢測部位	根部 / **主幹** / 骨架枝條	檢測高度(m)	1.2	檢測直徑 (cm)	35.7

檢測成果影像	檢測
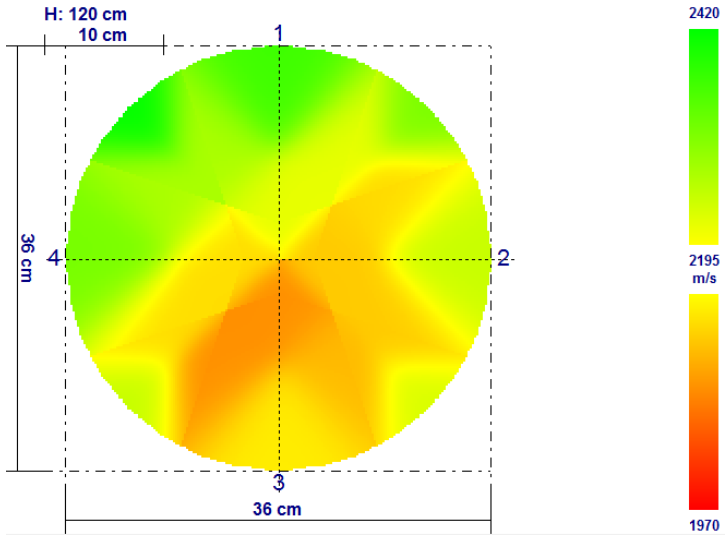	

腐朽空洞比(%)	30-50%
檢測結果描述	樹幹西南側腐朽，持續擴散
減緩策略建議	移除
分流結果	第一階段分流： **紅** / 紅黑 / 黑
	第二階段分流： 黃 / **黑**

基本資料					樹木全景照
編號	位置	樹種	樹高(m)	胸高直徑(cm)	
340-00976	東豐路中央分隔島	小葉欖仁	13.5	40	

精密儀器檢測					
檢測儀器	生長錐 / 應力波 / **鑽孔阻抗儀**				
檢測部位	**根部** / 主幹 / 骨架枝條	檢測高度(m)	0.1	檢測直徑(cm)	46.8

檢測成果影像	檢測部位照片
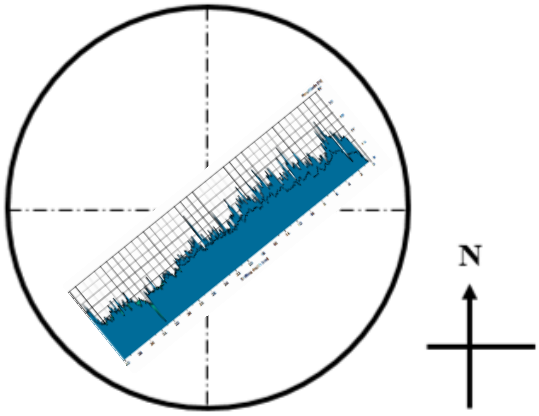	

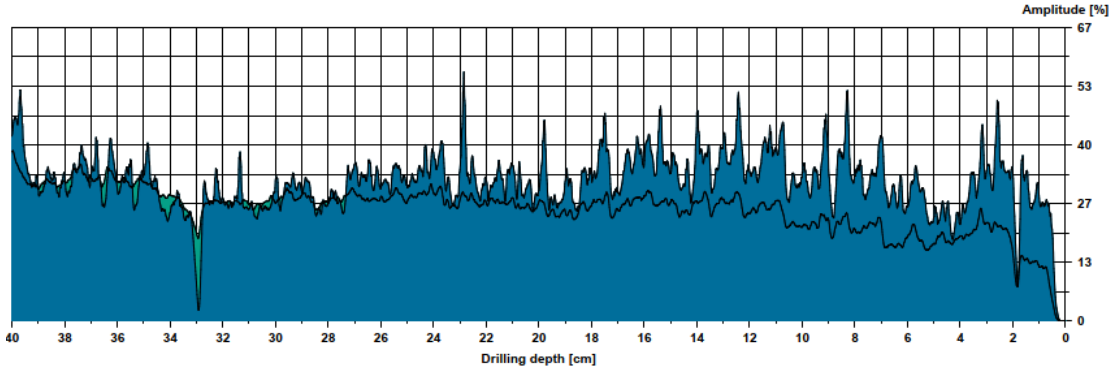

腐朽空洞比(%)	小於 10%
檢測結果描述	樹幹輕微縱裂
減緩策略建議	無
分流結果	第一階段分流： **紅** / 紅黑 / 黑
	第二階段分流： **黃** / 黑

<table>
<tr><td colspan="6">基本資料</td><td>樹木全景照</td></tr>
<tr><td>編號</td><td>位置</td><td>樹種</td><td>樹高
(m)</td><td>胸高
直徑
(cm)</td><td colspan="2" rowspan="7">  </td></tr>
<tr><td>340-00981</td><td>東豐路中央分隔島</td><td>小葉欖仁</td><td>13.2</td><td>42.4</td></tr>
<tr><td colspan="5">精密儀器檢測</td></tr>
<tr><td>檢測儀器</td><td colspan="4">生長錐 / 應力波 / 鑽孔阻抗儀</td></tr>
<tr><td>檢測部位</td><td>根部 / 主幹 /
骨架枝條</td><td>檢測高
度(m)</td><td>1.05</td><td>檢測直徑
(cm)</td><td>42.3</td></tr>
<tr><td colspan="5">檢測成果影像</td><td colspan="2">檢測部位照片</td></tr>
<tr><td colspan="5"> 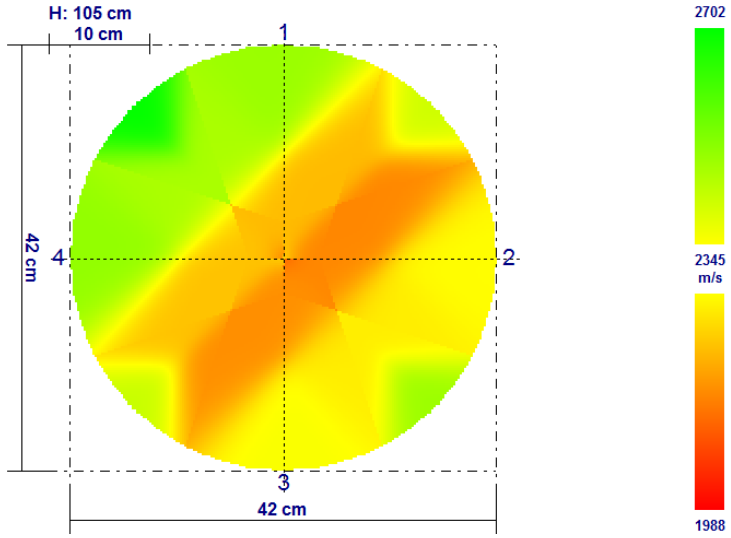
</td><td colspan="2"> </td></tr>
<tr><td>腐朽空洞比(%)</td><td colspan="6">30-50%</td></tr>
<tr><td>檢測結果描述</td><td colspan="6">樹幹東北至西南側腐朽，持續擴散</td></tr>
<tr><td>減緩策略建議</td><td colspan="6">移除</td></tr>
<tr><td rowspan="2">分流結果</td><td colspan="6">第一階段分流： 紅 / 紅黑 / 黑</td></tr>
<tr><td colspan="6">第二階段分流： 黃 / 黑</td></tr>
</table>

基本資料					樹木全景照
編號	位置	樹種	樹高(m)	胸高直徑(cm)	
340-00984	東豐路中央分隔島	小葉欖仁	9.9	38.7	

精密儀器檢測					
檢測儀器	生長錐 / 應力波 / **鑽孔阻抗儀**				
檢測部位	**根部** / 主幹 / 骨架枝條	檢測高度(m)	0.25	檢測直徑(cm)	41

檢測成果影像	檢測部位照片
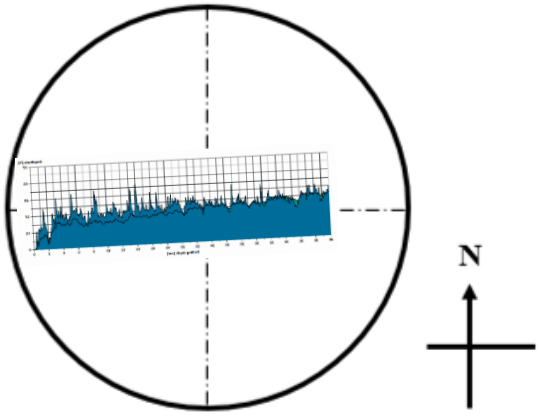	

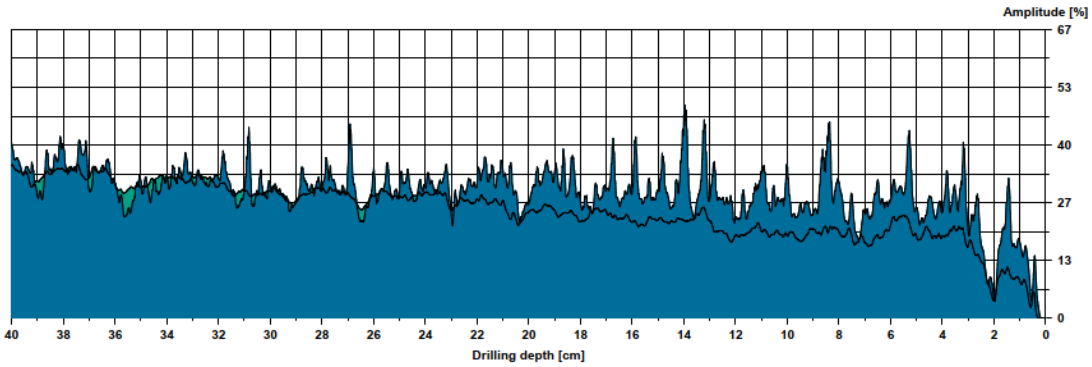

腐朽空洞比(%)	小於 10%
檢測結果描述	無腐朽
減緩策略建議	無
分流結果	第一階段分流： **紅** / 紅黑 / 黑
	第二階段分流： **黃** / 黑

基本資料					樹木全景照
編號	位置	樹種	樹高 (m)	胸高直徑 (cm)	
340-00993	東豐路中央分隔島	小葉欖仁	12.3	31.7	

精密儀器檢測					
檢測儀器	生長錐 / 應力波 / **鑽孔阻抗儀**				
檢測部位	根部 / **主幹** / 骨架枝條	檢測高度(m)	1.2	檢測直徑(cm)	32

檢測成果影像	檢測部位照片
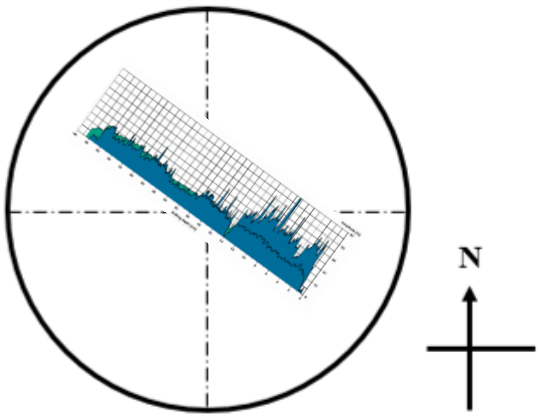	

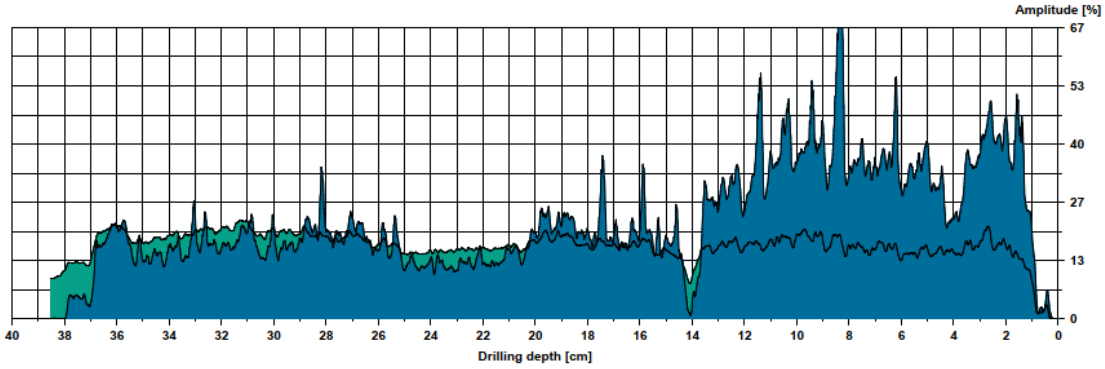

腐朽空洞比(%)	大於 50%
檢測結果描述	樹幹中心腐朽，阻抗值降低
減緩策略建議	移除
分流結果	第一階段分流： 紅 / **紅黑** / 黑
	第二階段分流： 黃 / **黑**

基本資料					樹木全景照
編號	位置	樹種	樹高 (m)	胸高直徑 (cm)	
340-00994	東豐路中央分隔島	小葉欖仁	12.5	47.6	

精密儀器檢測					
檢測儀器	生長錐 / **應力波** / 鑽孔阻抗儀				
檢測部位	根部 / **主幹** / 骨架枝條	檢測高度(m)	1.2	檢測直徑 (cm)	48

檢測成果影像	檢測部位照片
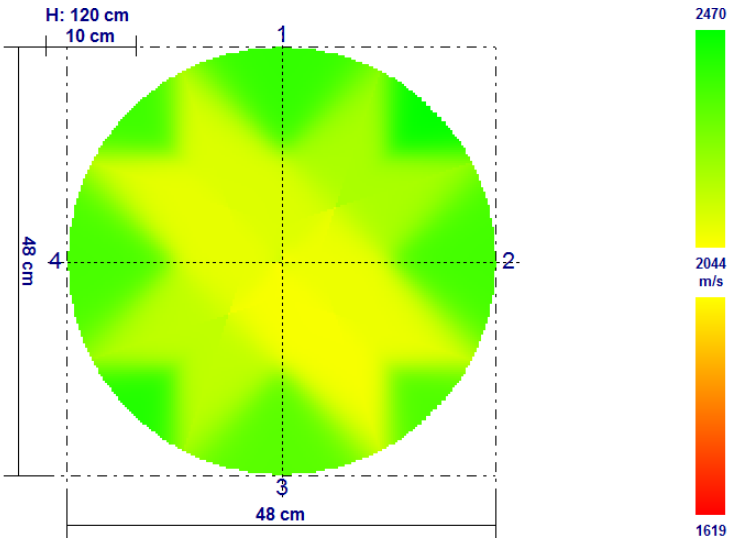	

腐朽空洞比(%)	小於 10%
檢測結果描述	樹幹腐朽縱裂，腐朽程度低但持續擴散
減緩策略建議	持續監測
分流結果	第一階段分流： 紅 / **紅黑** / 黑
	第二階段分流： **黃** / 黑

基本資料					樹木全景照
編號	位置	樹種	樹高 (m)	胸高直徑 (cm)	
340-00995	東豐路中央分隔島	小葉欖仁	13.1	35.9	

精密儀器檢測					
檢測儀器	**生長錐** / 應力波 / 鑽孔阻抗儀				
檢測部位	根部 / **主幹** / 骨架枝條	檢測高度(m)	0.9	檢測直徑(cm)	33

檢測成果影像

項目	計算結果	單位	項目	計算結果	單位
胸高斷面體積	0.004	m^3	重量	12.17	kN
傾斜角度	5	度	傾斜動量	13.89	KNm
壓縮強度	25000	kNm^{-2}	樹冠面積	18	m^2
樹芯長度	20.2	cm	風力彎曲動量	28	KNm
樹芯體積	3.97E-06	m^3	受風比例	60	%
生材重量	4.913	g	受風面彎曲動量	16.8	KNm
木材密度	1238.70	kg/m^3	安全係數	3.1	
材積	0.98	m^3			

樹木靜力學安全係數	3.1
檢測結果描述	樹木靜力學安全係數大於標準值 1.5
減緩策略建議	持續監測
分流結果	第一階段分流： 紅 / **紅黑** / 黑
	第二階段分流： 黃 / 黑

基本資料					樹木全景照
編號	位置	樹種	樹高 (m)	胸高直徑 (cm)	
340-01002	東豐路中央分隔島	小葉欖仁	13.5	46.2	

精密儀器檢測					
檢測儀器	生長錐 / 應力波 / **鑽孔阻抗儀**				
檢測部位	根部 / **主幹** / 骨架枝條	檢測高度(m)	0.7	檢測直徑(cm)	49

檢測成果影像	檢測部位照片
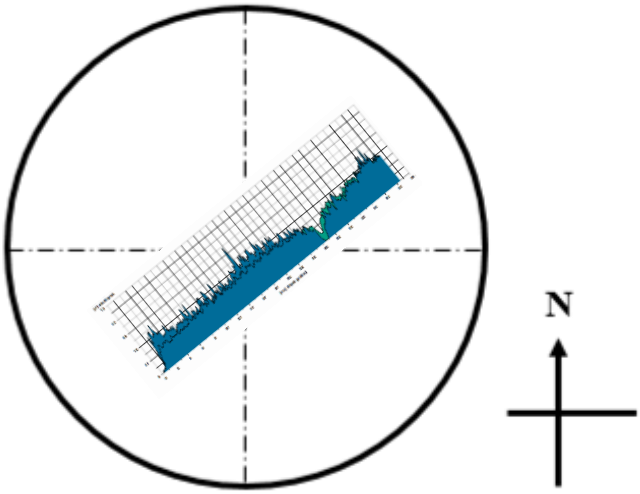	

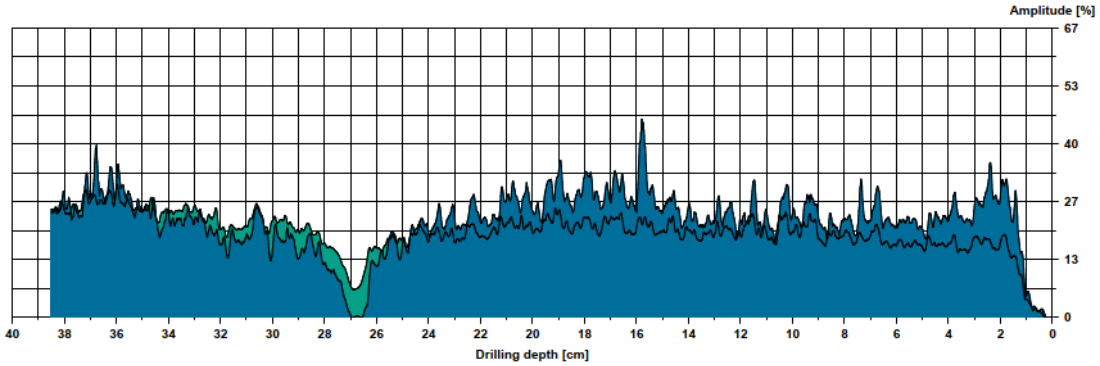

腐朽空洞比(%)	小於 10%
檢測結果描述	樹幹輕微縱裂
減緩策略建議	持續監測
分流結果	第一階段分流： **紅** / 紅黑 / 黑
	第二階段分流： **黃** / 黑

基本資料					樹木全景照
編號	位置	樹種	樹高 (m)	胸高直徑 (cm)	
340-01009	東豐路中央分隔島	阿勃勒	12.1	40.8	

精密儀器檢測					
檢測儀器	生長錐 / **應力波** / 鑽孔阻抗儀				
檢測部位	根部 / **主幹** / 骨架枝條	檢測高度(m)	1	檢測直徑 (cm)	42.5

檢測成果影像	檢測部位照片
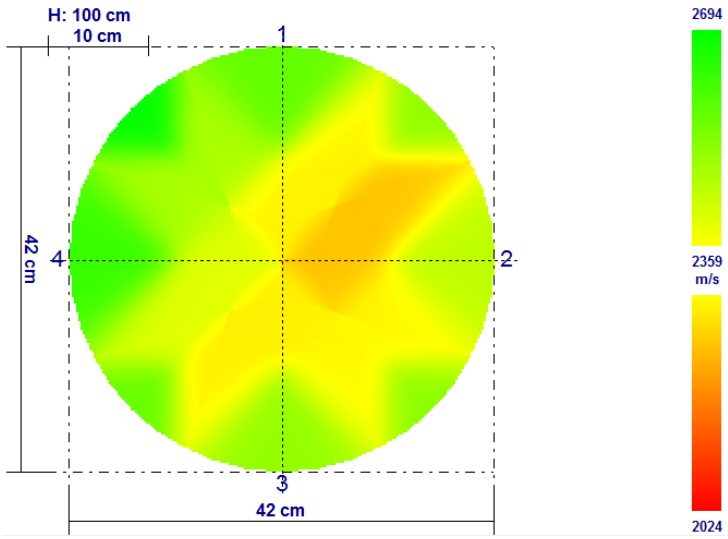	

腐朽空洞比(%)	10-30%
檢測結果描述	樹幹東側腐朽
減緩策略建議	無
分流結果	第一階段分流： 紅 / **紅黑** / 黑
	第二階段分流： **黃** / 黑

基本資料					樹木全景照
編號	位置	樹種	樹高 (m)	胸高直徑 (cm)	
340-01026	東豐路中央分隔島	木棉	9.5	30.4	

精密儀器檢測					
檢測儀器	生長錐 / 應力波 / **鑽孔阻抗儀**				
檢測部位	**根部** / 主幹 / 骨架枝條	檢測高度(m)	0.2	檢測直徑(cm)	30

檢測成果影像	檢測部位照片
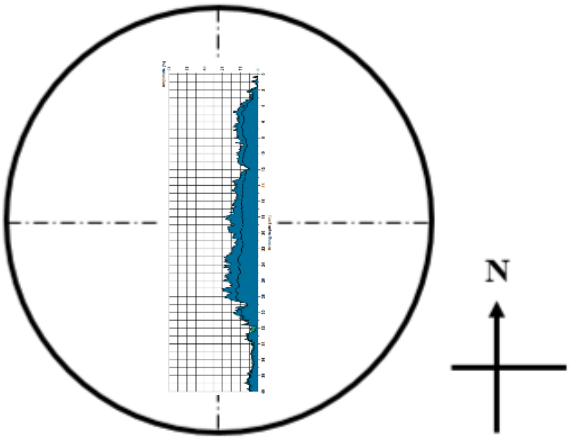	

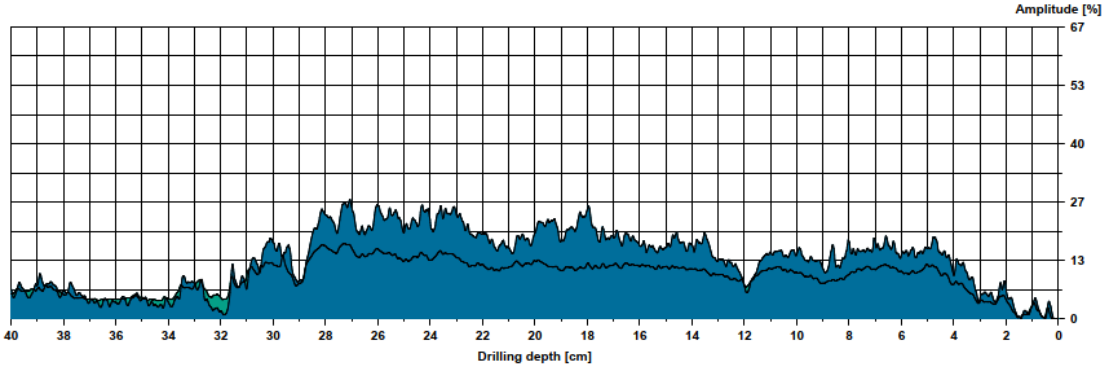

腐朽空洞比(%)	大於 50%
檢測結果描述	由根部以 30 度角向下檢測，樹幹中心腐朽孔洞，有白蟻蟲害
減緩策略建議	移除
分流結果	第一階段分流： **紅** / 紅黑 / 黑
	第二階段分流： 黃 / **黑**

<table>
<tr><td colspan="6">基本資料</td><td>樹木全景照</td></tr>
<tr><td>編號</td><td>位置</td><td>樹種</td><td>樹高
(m)</td><td>胸高
直徑
(cm)</td><td colspan="2" rowspan="8"> </td></tr>
<tr><td>340-01037</td><td>東豐路中央分隔島</td><td>木棉</td><td>13.5</td><td>32.1</td></tr>
<tr><td colspan="5">精密儀器檢測</td></tr>
<tr><td>檢測
儀器</td><td colspan="4">生長錐 / 應力波 / 鑽孔阻抗儀</td></tr>
<tr><td>檢測
部位</td><td>根部 / 主幹 / 骨架枝條</td><td>檢測高度(m)</td><td>0.2</td><td>檢測直徑(cm)</td><td>35</td></tr>
<tr><td colspan="4">檢測成果影像</td><td colspan="2">檢測部位照片</td></tr>
<tr><td colspan="4"> 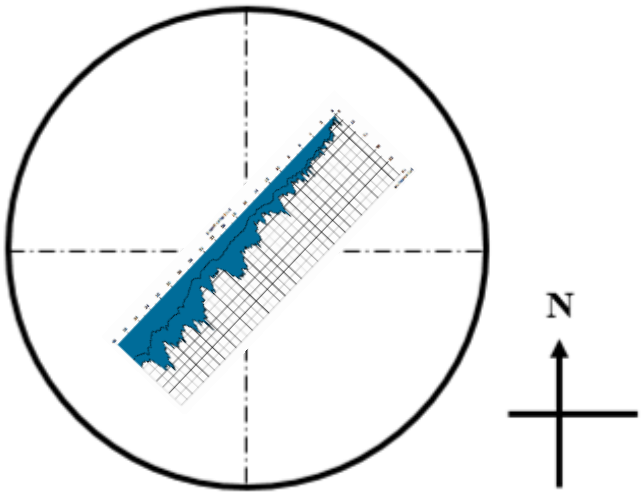
</td><td colspan="2"> </td></tr>
<tr><td colspan="6"> 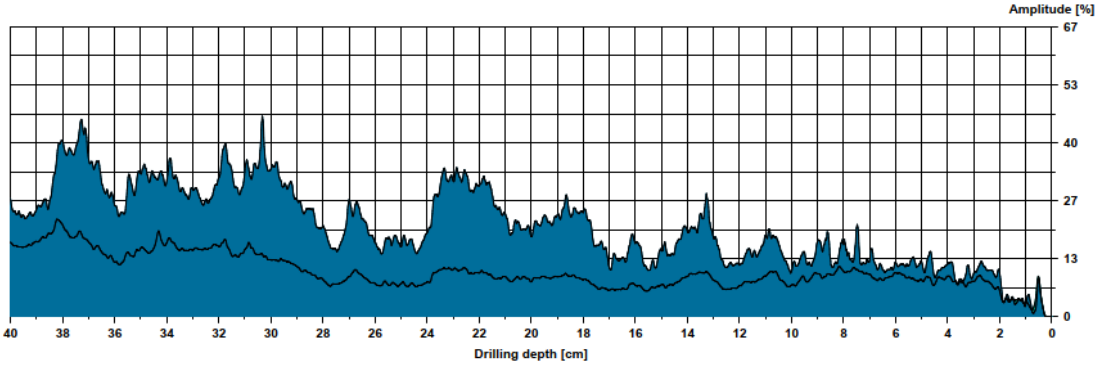
</td></tr>
</table>

腐朽空洞比(%)	小於 10%
檢測結果描述	樹幹白蟻侵蝕，中央主幹阻抗值升高，有修復生長
減緩策略建議	持續監測
分流結果	第一階段分流： **紅** / 紅黑 / 黑
	第二階段分流： **黃** / 黑

基本資料					樹木全景照
編號	位置	樹種	樹高 (m)	胸高直徑 (cm)	
340-01042	東豐路中央分隔島	木棉	9.8	36.4	

精密儀器檢測					
檢測儀器	生長錐 / **應力波** / 鑽孔阻抗儀				
檢測部位	根部 / **主幹** / 骨架枝條	檢測高度(m)	1.3	檢測直徑 (cm)	36

檢測成果影像	檢測部位照片
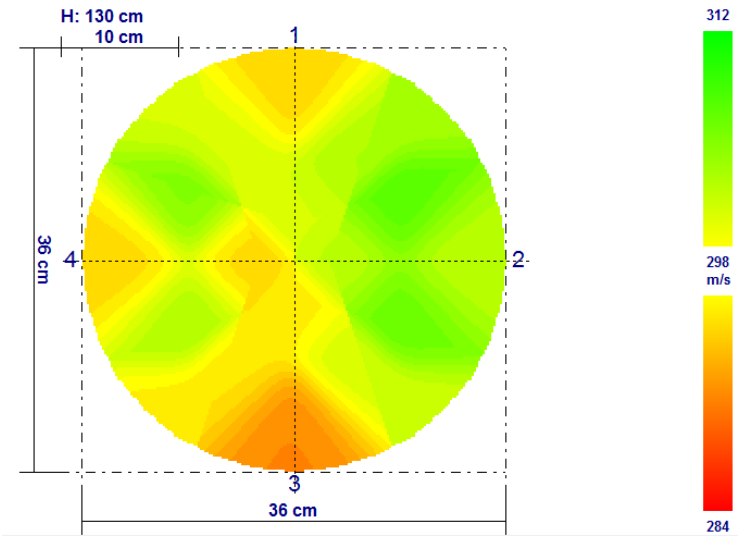	

腐朽空洞比(%)	大於 50%
檢測結果描述	主幹腐朽，腐朽持續擴散
減緩策略建議	移除
分流結果	第一階段分流： **紅** / 紅黑 / 黑
	第二階段分流： 黃 / **黑**

<table>
<tr><td colspan="6">基本資料</td><td>樹木全景照</td></tr>
<tr><td>編號</td><td>位置</td><td>樹種</td><td>樹高
(m)</td><td>胸高
直徑
(cm)</td><td colspan="2" rowspan="7"> </td></tr>
<tr><td>340-01071</td><td>東豐路中央分隔島</td><td>鳳凰木</td><td>7</td><td>40.1</td></tr>
<tr><td colspan="5">精密儀器檢測</td></tr>
<tr><td>檢測儀器</td><td colspan="4">生長錐 / 應力波 / 鑽孔阻抗儀</td></tr>
<tr><td>檢測部位</td><td>根部 / 主幹 / 骨架枝條</td><td>檢測高度(m)</td><td>1.25</td><td>檢測直徑
(cm)</td><td>40</td></tr>
<tr><td colspan="5">檢測成果影像</td><td>檢測部位照片</td></tr>
<tr><td colspan="5"> 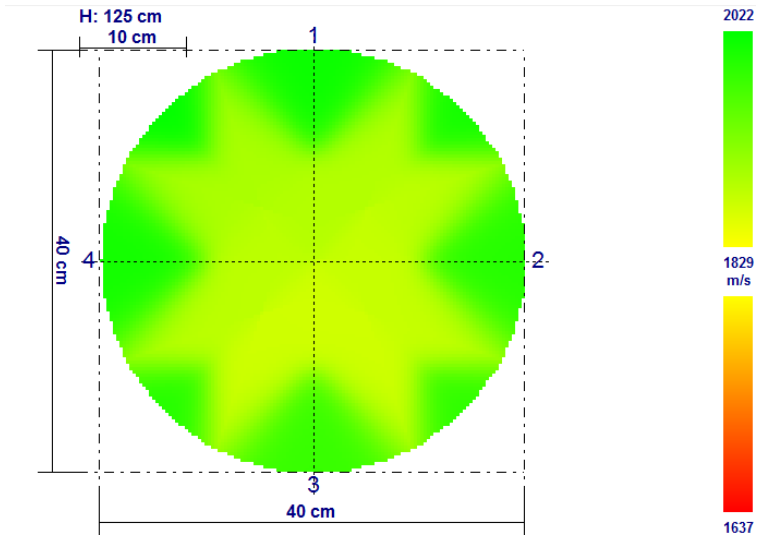
</td><td> </td></tr>
<tr><td>腐朽空洞比(%)</td><td colspan="6">小於 10%</td></tr>
<tr><td>檢測結果描述</td><td colspan="6">主幹無腐朽</td></tr>
<tr><td>減緩策略建議</td><td colspan="6">無</td></tr>
<tr><td rowspan="2">分流結果</td><td colspan="6">第一階段分流： 紅 / 紅黑 / 黑</td></tr>
<tr><td colspan="6">第二階段分流： 黃 / 黑</td></tr>
</table>

基本資料					樹木全景照
編號	位置	樹種	樹高 (m)	胸高直徑 (cm)	
340-01073	東豐路中央分隔島	鳳凰木	6.8	40	

精密儀器檢測					
檢測儀器	生長錐 / 應力波 / **鑽孔阻抗儀**				
檢測部位	**根部** / 主幹 / 骨架枝條	檢測高度(m)		檢測直徑(cm)	

檢測成果影像	檢測部位照片
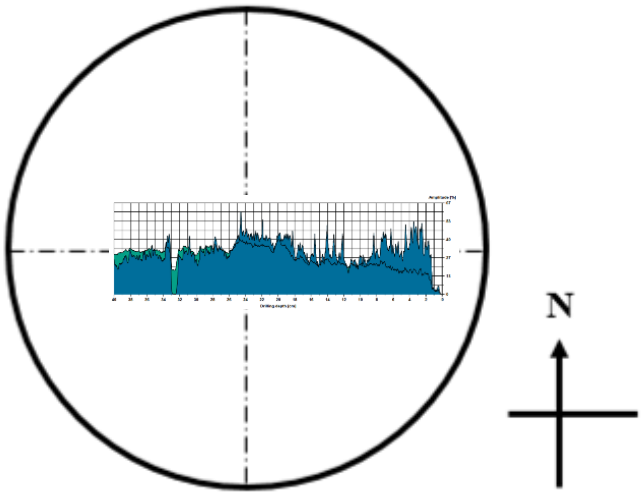	

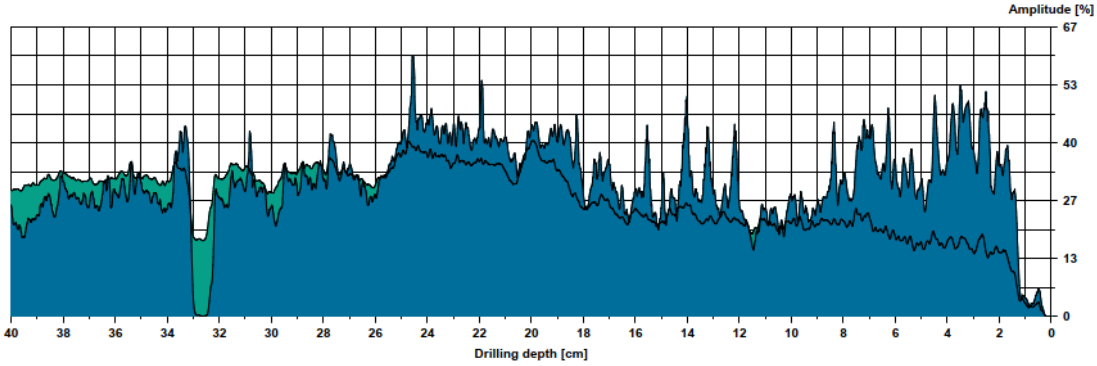

腐朽空洞比(%)	小於 10%
檢測結果描述	樹幹中心輕微縱裂
減緩策略建議	持續監測
分流結果	第一階段分流： **紅** / 紅黑 / 黑
	第二階段分流： **黃** / 黑

<table>
<tr><td colspan="6">基本資料</td><td>樹木全景照</td></tr>
<tr><td>編號</td><td>位置</td><td>樹種</td><td>樹高
(m)</td><td>胸高
直徑
(cm)</td><td colspan="2" rowspan="6"> </td></tr>
<tr><td>340-01093</td><td>東豐路中央分隔島</td><td>鳳凰木</td><td>5.4</td><td>30.4</td></tr>
<tr><td colspan="5">精密儀器檢測</td></tr>
<tr><td>檢測
儀器</td><td colspan="4">生長錐 / 應力波 / 鑽孔阻抗儀</td></tr>
<tr><td>檢測
部位</td><td>根部 / 主幹 / 骨架枝條</td><td>檢測高度(m)</td><td>0.2</td><td>檢測直徑(cm)</td><td>41</td></tr>
<tr><td colspan="4">檢測成果影像</td><td colspan="3">檢測部位照片</td></tr>
<tr><td colspan="4"> 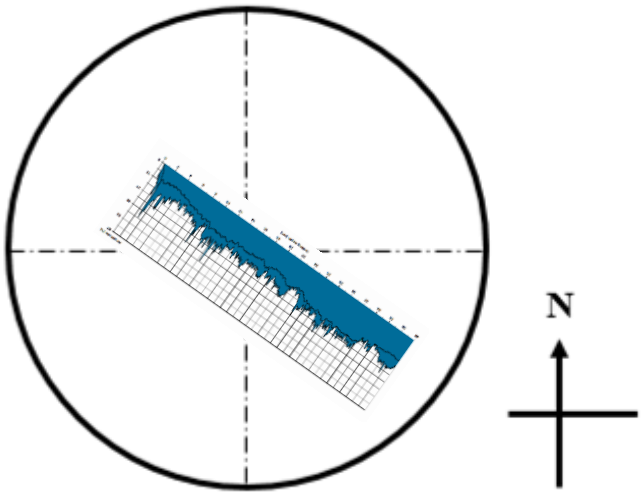
</td><td colspan="3"> </td></tr>
<tr><td colspan="7"> 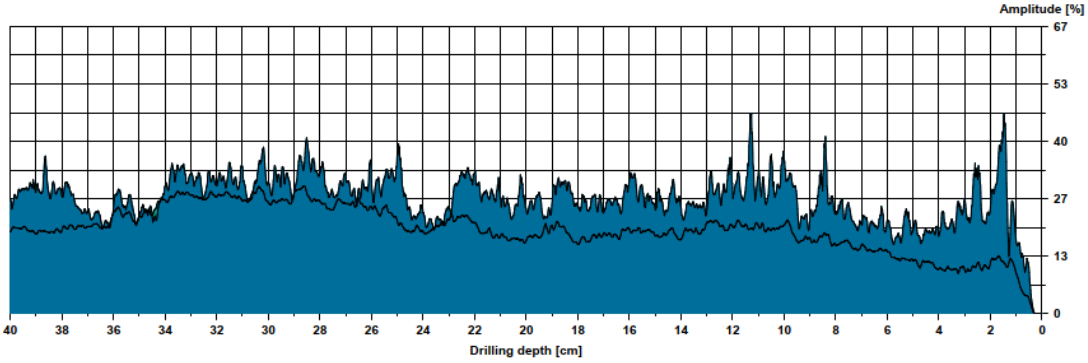
</td></tr>
<tr><td>腐朽空洞比(%)</td><td colspan="6">小於 10%</td></tr>
<tr><td>檢測結果描述</td><td colspan="6">根部無腐朽</td></tr>
<tr><td>減緩策略建議</td><td colspan="6">無</td></tr>
<tr><td rowspan="2">分流結果</td><td colspan="6">第一階段分流： 紅 / 紅黑 / 黑</td></tr>
<tr><td colspan="6">第二階段分流： 黃 / 黑</td></tr>
</table>

基本資料					樹木全景照
編號	位置	樹種	樹高(m)	胸高直徑(cm)	
340-01123	東豐路中央分隔島	阿勃勒	9.5	42.8	

精密儀器檢測					
檢測儀器	生長錐 / 應力波 / **鑽孔阻抗儀**				
檢測部位	根部 / **主幹** / 骨架枝條	檢測高度(m)	1.4	檢測直徑(cm)	43

檢測成果影像	檢測部位照片
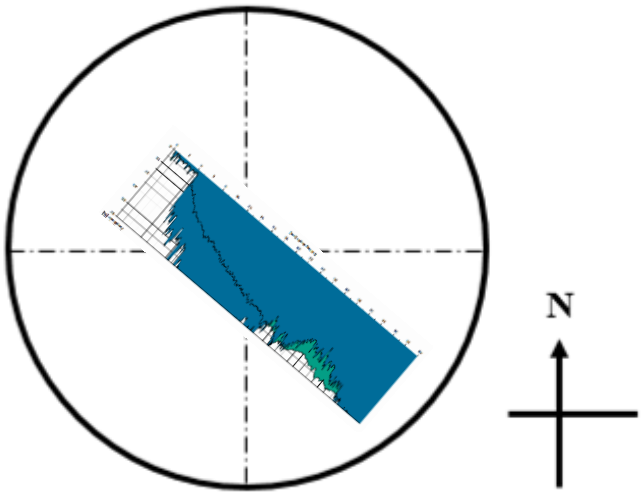	

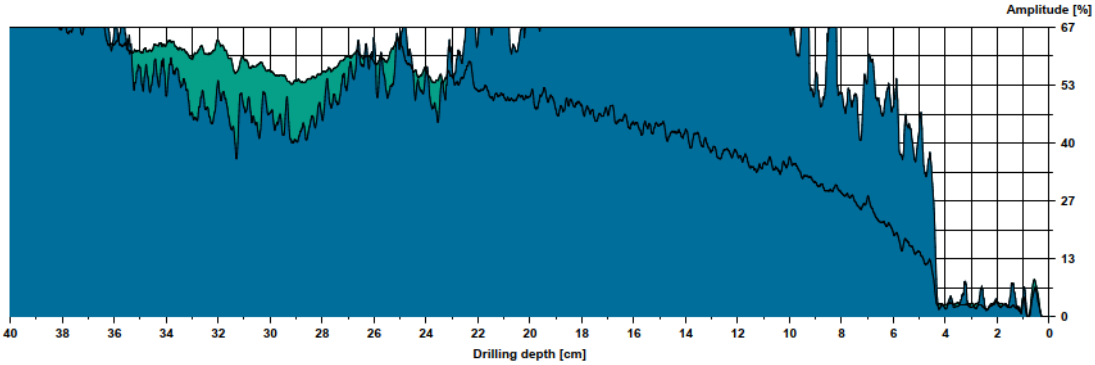

腐朽空洞比(%)	小於 10%
檢測結果描述	樹幹無腐朽
減緩策略建議	無
分流結果	第一階段分流： **紅** / 紅黑 / 黑
	第二階段分流： **黃** / 黑

基本資料					樹木全景照
編號	位置	樹種	樹高 (m)	胸高直徑 (cm)	
340-01275	東豐路中央分隔島	阿勃勒	10.9	31	

精密儀器檢測					
檢測儀器	生長錐 / **應力波** / 鑽孔阻抗儀				
檢測部位	根部 / **主幹** / 骨架枝條	檢測高度(m)	1.5	檢測直徑 (cm)	31

檢測成果影像	檢測部位照片
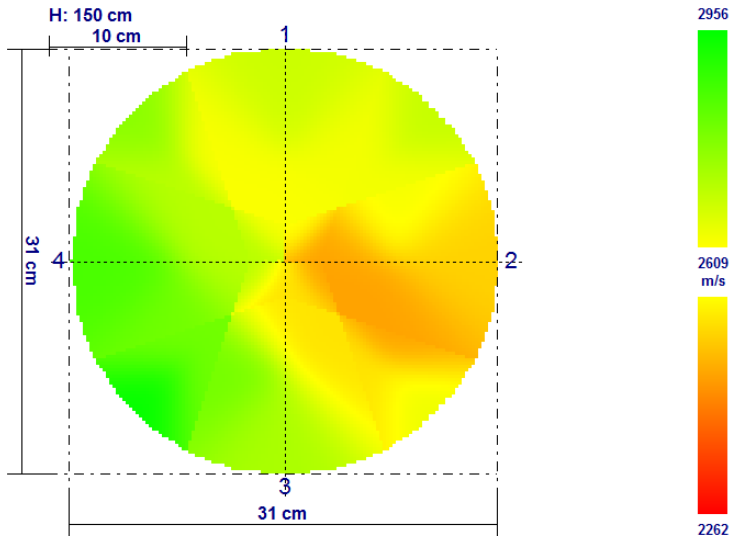	

腐朽空洞比(%)	30-50%
檢測結果描述	樹幹東側腐朽，有白蟻蟲害
減緩策略建議	移除
分流結果	第一階段分流： **紅** / 紅黑 / 黑
	第二階段分流： 黃 / **黑**

基本資料					樹木全景照
編號	位置	樹種	樹高(m)	胸高直徑(cm)	
340-01339	東豐路中央分隔島	木棉	10.7	42.6	

精密儀器檢測					
檢測儀器	生長錐 / 應力波 / **鑽孔阻抗儀**				
檢測部位	**根部** / 主幹 / 骨架枝條	檢測高度(m)	0.2	檢測直徑(cm)	43

檢測成果影像	檢測部位照片
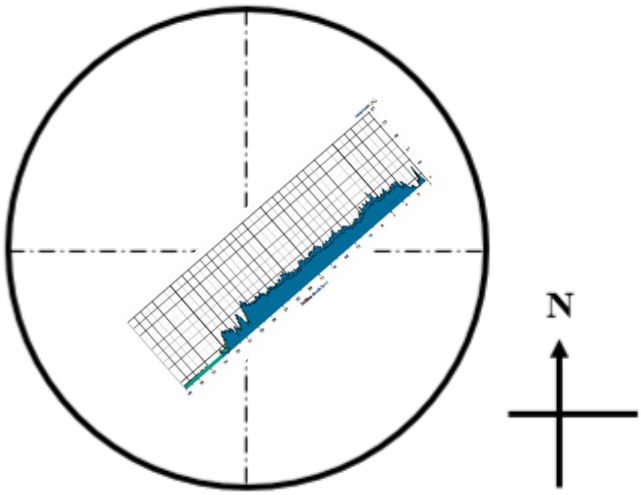	

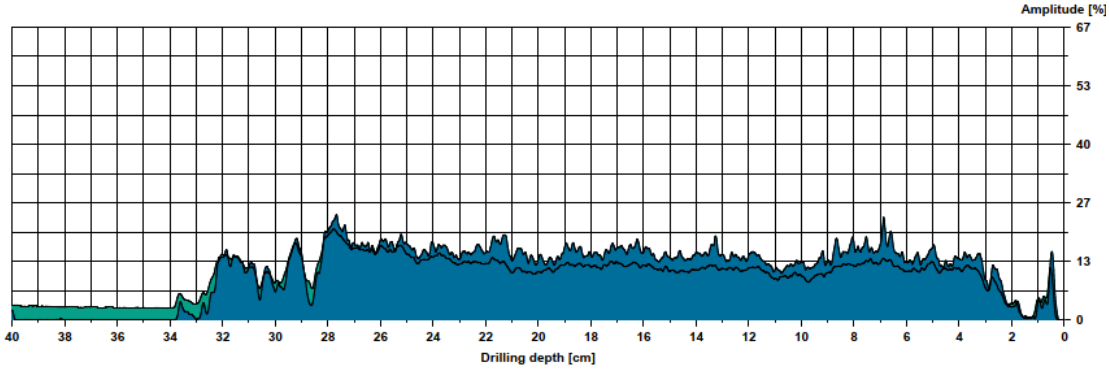

腐朽空洞比(%)	大於 50%
檢測結果描述	根部 45 度向下檢測，樹幹中心腐朽空洞，有白蟻蟲害
減緩策略建議	移除
分流結果	第一階段分流： **紅** / 紅黑 / 黑
	第二階段分流： 黃 / **黑**

基本資料					樹木全景照
編號	位置	樹種	樹高 (m)	胸高直徑 (cm)	
340-01348	東豐路中央分隔島	木棉	10.5	31	

精密儀器檢測					
檢測儀器	生長錐 / **應力波** / 鑽孔阻抗儀				
檢測部位	根部 / **主幹** / 骨架枝條	檢測高度(m)	0.45	檢測直徑 (cm)	35

檢測成果影像	檢測部位照片
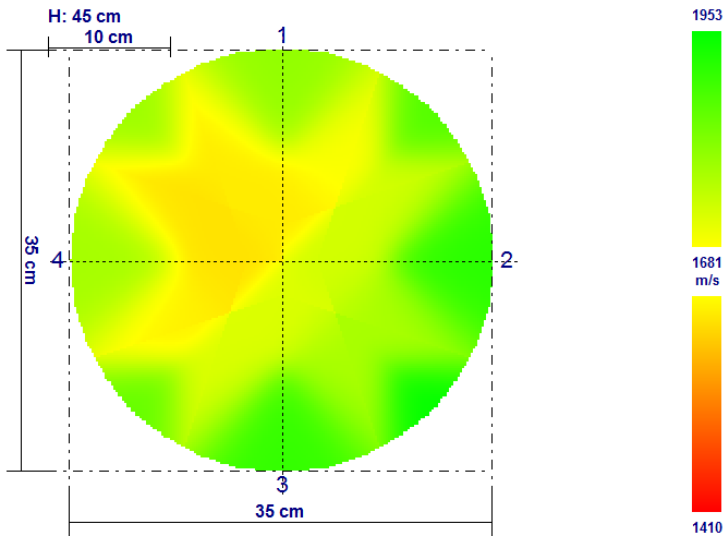	

腐朽空洞比(%)	10-30%
檢測結果描述	樹幹西北側腐朽，腐朽持續擴散，有白蟻蟲害
減緩策略建議	移除
分流結果	第一階段分流： **紅** / 紅黑 / 黑
	第二階段分流： 黃 / **黑**

基本資料					樹木全景照
編號	位置	樹種	樹高 (m)	胸高直徑 (cm)	
340-01359	東豐路中央分隔島	木棉	12.5	34.2	

精密儀器檢測					
檢測儀器	生長錐 / 應力波 / **鑽孔阻抗儀**				
檢測部位	**根部** / 主幹 / 骨架枝條	檢測高度(m)	0.2	檢測直徑(cm)	35

檢測成果影像	檢測部位照片
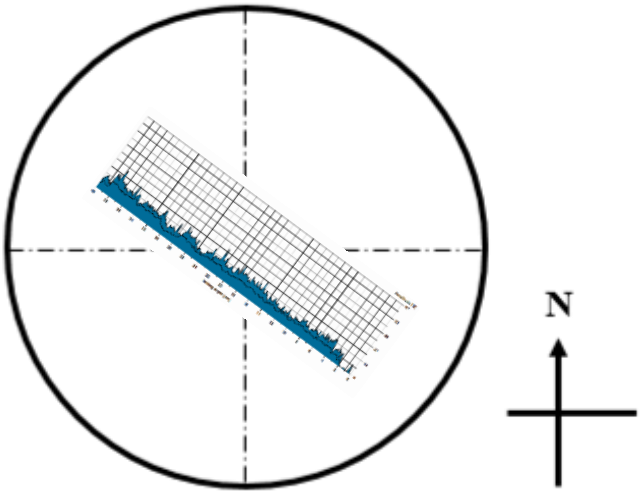	

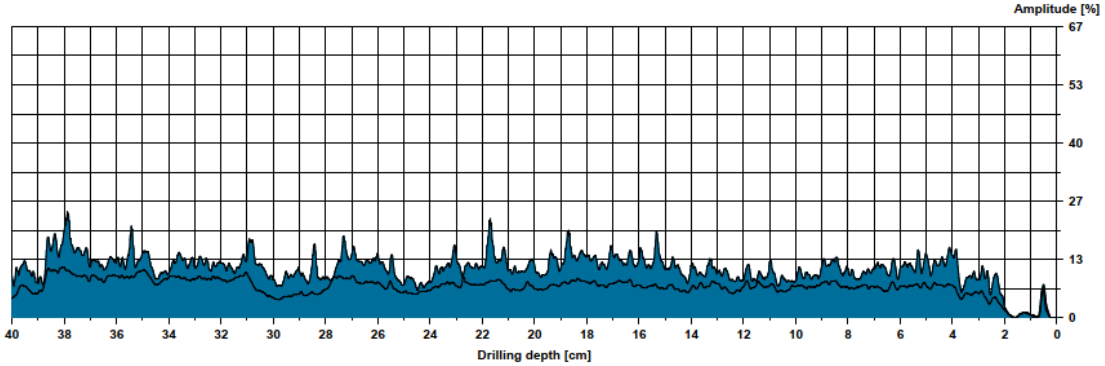

腐朽空洞比(%)	大於 50%
檢測結果描述	樹幹腐朽，阻抗值低，有白蟻蟲害
減緩策略建議	移除
分流結果	第一階段分流： 紅 / 紅黑 / **黑**
	第二階段分流： 黃 / **黑**

基本資料					樹木全景照
編號	位置	樹種	樹高 (m)	胸高直徑 (cm)	
340-01383	東豐路中央分隔島	木棉	14.3	35.6	

精密儀器檢測					
檢測儀器	生長錐 / **應力波** / 鑽孔阻抗儀				
檢測部位	根部 / **主幹** / 骨架枝條	檢測高度(m)	1.3	檢測直徑(cm)	36

檢測成果影像	檢測部位照片
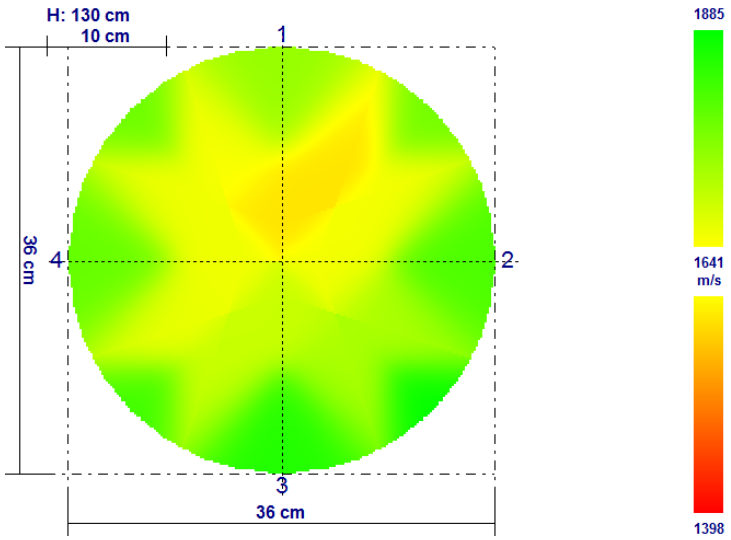	

腐朽空洞比(%)	10-30%
檢測結果描述	主幹北側輕微腐朽
減緩策略建議	無
分流結果	第一階段分流： **紅** / 紅黑 / 黑
	第二階段分流： **黃** / 黑

基本資料					樹木全景照
編號	位置	樹種	樹高 (m)	胸高直徑 (cm)	
340-00926	東豐路中央分隔島	小葉欖仁	7.8	23.3	

精密儀器檢測					
檢測儀器	**生長錐** / 應力波 / 鑽孔阻抗儀				
檢測部位	**根部** / 主幹 / 骨架枝條	檢測高度(m)	0.1	檢測直徑(cm)	29

檢測成果影像				檢測部位照片
項目	計算結果 單位	項目	計算結果 單位	
胸高斷面體積	1.66E-03 m^3	重量	3.92 kN	
傾斜角度	2.5 度	傾斜動量	1.333 KNm	
壓縮強度	23000 kNm^{-2}	樹冠面積	8 m^2	
樹芯長度	12.1 cm	風力彎曲動量	6 KNm	
樹芯體積	2.38E-06 m^3	受風比例	60 %	
生材重量	2.80 g	受風面彎曲動量	3.6 KNm	
木材密度	1177.69 kg/m^3	安全係數	7.7	
材積	0.33 m^3			

樹木靜力學安全係數	7.7
檢測結果描述	樹木靜力學安全係數大於標準值 1.5
減緩策略建議	持續監測
分流結果	第一階段分流： 紅 / **紅黑** / 黑
	第二階段分流： **黃** / 黑

基本資料					樹木全景照
編號	位置	樹種	樹高 (m)	胸高直徑 (cm)	
340-00927	東豐路中央分隔島	小葉欖仁	6.6	15.7	

精密儀器檢測					
檢測儀器	生長錐 / 應力波 / **鑽孔阻抗儀**				
檢測部位	**根部** / 主幹 / 骨架枝條	檢測高度 (m)	0.1	檢測直徑(cm)	22

檢測成果影像	檢測部位照片
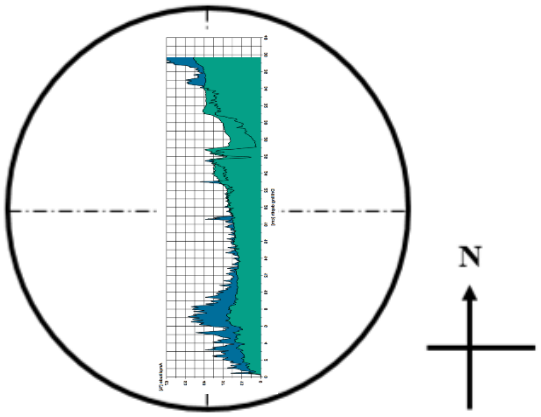	

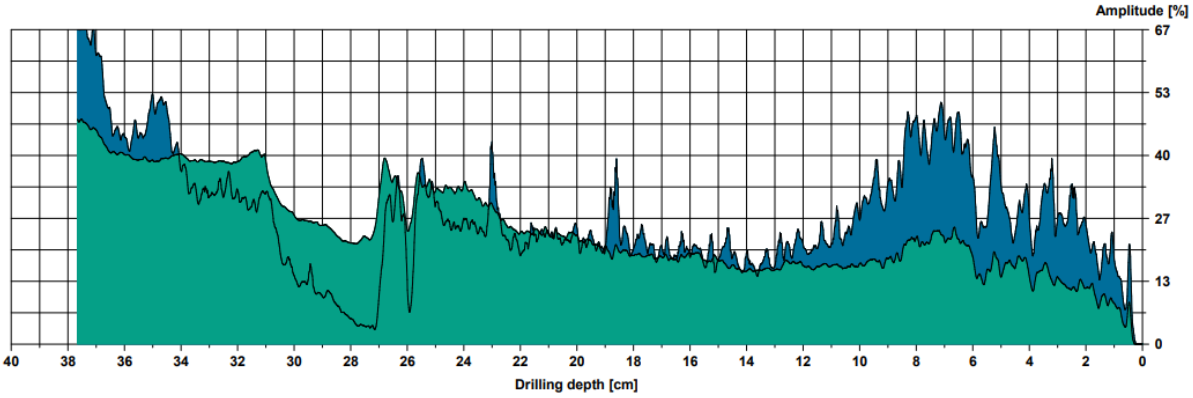

腐朽空洞比(%)	小於 10%
檢測結果描述	根部 30 度向下檢測，支撐主幹無明顯腐朽空洞
減緩策略建議	無
分流結果	第一階段分流： 紅 / **紅黑** / 黑
	第二階段分流： **黃** / 黑

基本資料					樹木全景照
編號	位置	樹種	樹高(m)	胸高直徑(cm)	
340-00929	東豐路中央分隔島	小葉欖仁	7.2	16.4	

精密儀器檢測					
檢測儀器	生長錐 / 應力波 / **鑽孔阻抗儀**				
檢測部位	**根部** / 主幹 / 骨架枝條	檢測高度(m)	0.1	檢測直徑(cm)	26

檢測成果影像	檢測部位照片
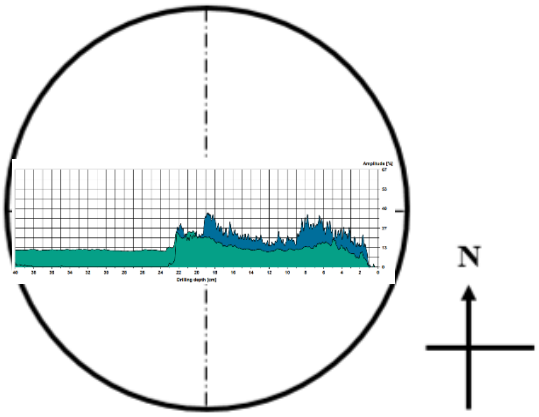	

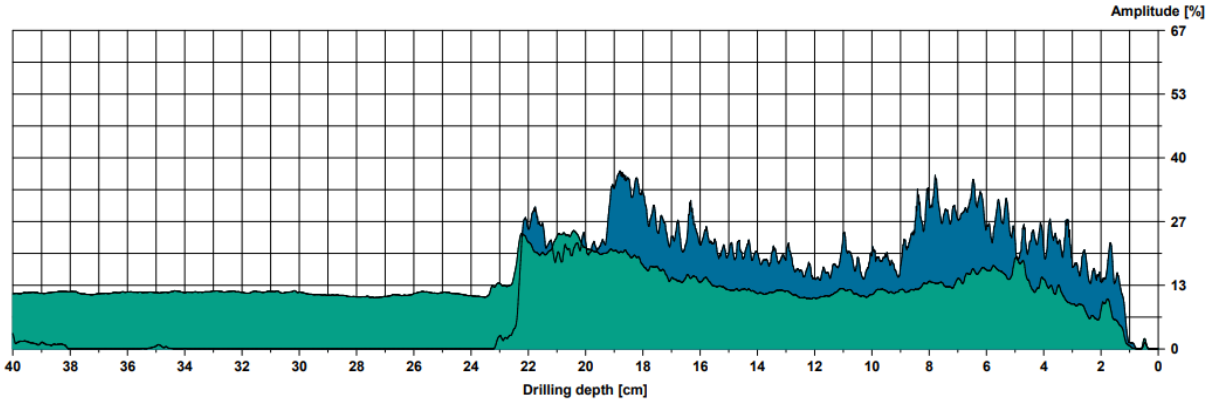

腐朽空洞比(%)	小於 10%
檢測結果描述	根部 30 度向下檢測，支撐主幹無明顯腐朽空洞
減緩策略建議	無
分流結果	第一階段分流： 紅 / **紅黑** / 黑
	第二階段分流： **黃** / 黑

<table>
<tr><td colspan="6">基本資料</td><td>樹木全景照</td></tr>
<tr><td>編號</td><td>位置</td><td>樹種</td><td>樹高
(m)</td><td>胸高
直徑
(cm)</td><td colspan="2" rowspan="7"> </td></tr>
<tr><td>340-00931</td><td>東豐路中央
分隔島</td><td>小葉欖仁</td><td>6.2</td><td>15.1</td></tr>
<tr><td colspan="5">精密儀器檢測</td></tr>
<tr><td>檢測
儀器</td><td colspan="4">生長錐 / 應力波 / 鑽孔阻抗儀</td></tr>
<tr><td>檢測
部位</td><td>根部 / 主幹
/ 骨架枝條</td><td>檢測高
度(m)</td><td>0.85</td><td>檢測直
徑(cm)</td><td>17</td></tr>
<tr><td colspan="6">檢測成果影像</td><td>檢測部位照片</td></tr>
<tr><td colspan="6"> 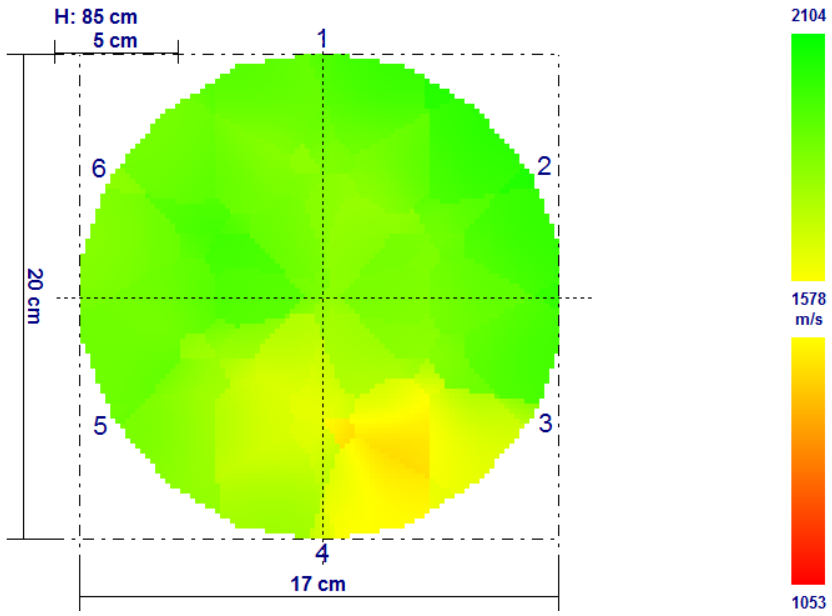
</td><td> </td></tr>
</table>

腐朽空洞比(%)	小於 10%
檢測結果描述	主幹南側輕微腐朽
減緩策略建議	持續監測
分流結果	第一階段分流： 紅 / **紅黑** / 黑
	第二階段分流： **黃** / 黑

<table>
<tr><td colspan="6">基本資料</td><td>樹木全景照</td></tr>
<tr><td>編號</td><td>位置</td><td>樹種</td><td>樹高
(m)</td><td>胸高
直徑
(cm)</td><td colspan="2" rowspan="6"> </td></tr>
<tr><td>340-00952</td><td>東豐路中央分隔島</td><td>小葉欖仁</td><td>12.3</td><td>26</td></tr>
<tr><td colspan="5">精密儀器檢測</td></tr>
<tr><td>檢測
儀器</td><td colspan="4">生長錐 / 應力波 / 鑽孔阻抗儀</td></tr>
<tr><td>檢測
部位</td><td>根部 / 主幹 /
骨架枝條</td><td>檢測高度
(m)</td><td>0.95</td><td>檢測直徑
(cm)</td><td>24</td></tr>
<tr><td colspan="6">檢測成果影像</td><td>檢測部位照片</td></tr>
<tr><td colspan="6"> 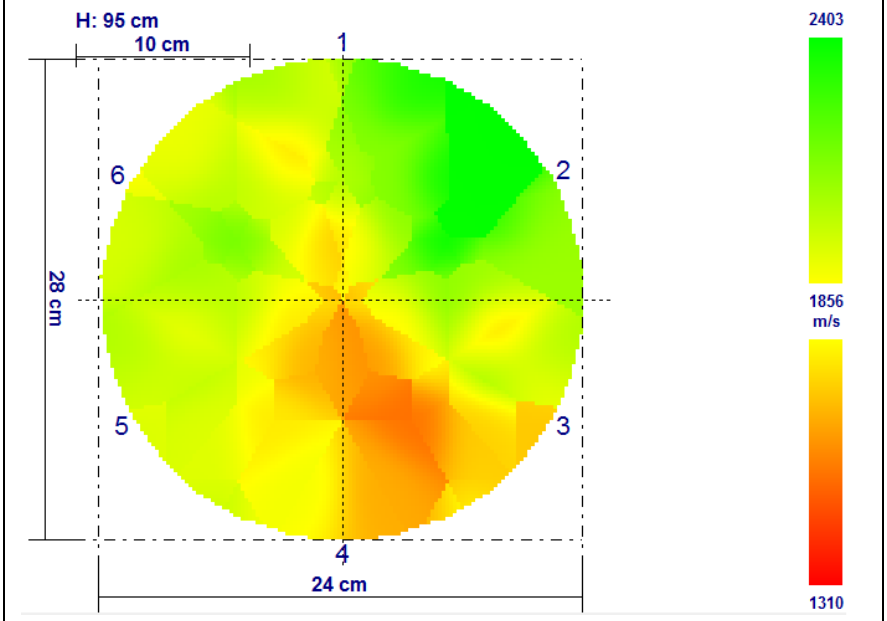
</td><td> </td></tr>
<tr><td colspan="2">腐朽空洞比(%)</td><td colspan="5">30-50%</td></tr>
<tr><td colspan="2">檢測結果描述</td><td colspan="5">主幹腐朽，腐朽持續無擴散</td></tr>
<tr><td colspan="2">減緩策略建議</td><td colspan="5">移除</td></tr>
<tr><td colspan="2" rowspan="2">分流結果</td><td colspan="5">第一階段分流： 紅 / 紅黑 / 黑</td></tr>
<tr><td colspan="5">第二階段分流： 黃 / 黑</td></tr>
</table>

基本資料					樹木全景照
編號	位置	樹種	樹高 (m)	胸高直徑 (cm)	
340-00956	東豐路中央分隔島	小葉欖仁	9	27.7	

精密儀器檢測					
檢測儀器	生長錐 / 應力波 / **鑽孔阻抗儀**				
檢測部位	根部 / **主幹** / 骨架枝條	檢測高度 (m)	0.7	檢測直徑(cm)	31

檢測成果影像	檢測部位照片
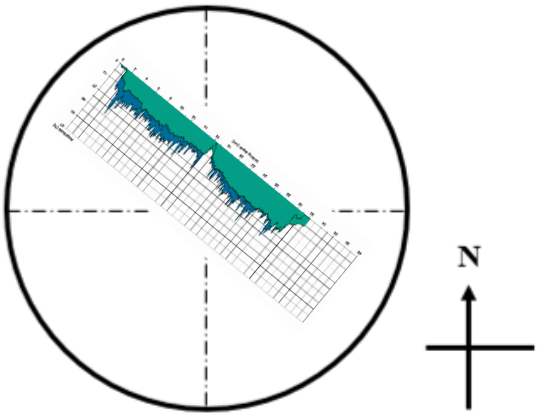	

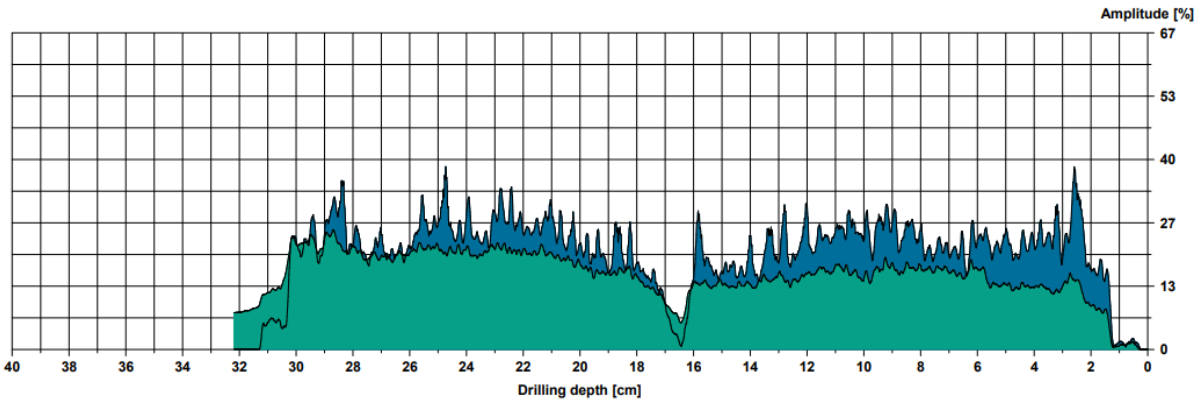

腐朽空洞比(%)	10-30%
檢測結果描述	主幹輕微縱裂
減緩策略建議	持續監測
分流結果	第一階段分流： **紅** / 紅黑 / 黑
	第二階段分流： **黃** / 黑

基本資料					樹木全景照
編號	位置	樹種	樹高 (m)	胸高直徑 (cm)	
340-01038	東豐路中央分隔島	木棉	12.2	28.9	

精密儀器檢測					
檢測儀器	生長錐 / 應力波 / **鑽孔阻抗儀**				
檢測部位	**根部** / 主幹 / 骨架枝條	檢測高度 (m)	0.1	檢測直徑(cm)	50.5

檢測成果影像	檢測部位照片
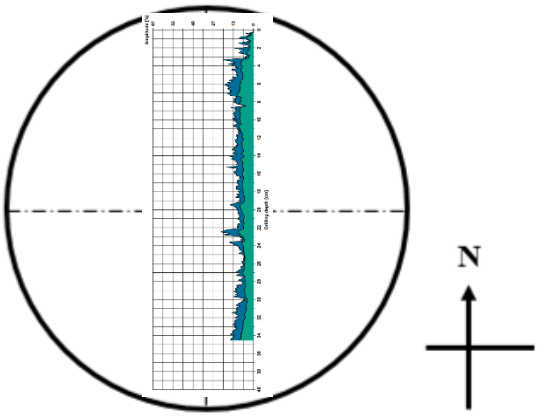	

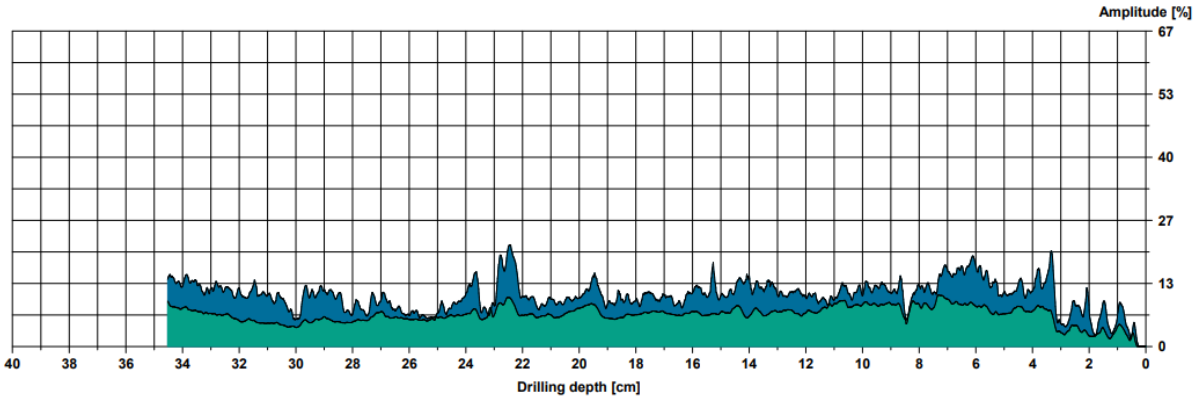

腐朽空洞比(%)	小於 10%
檢測結果描述	根部 20 度向下檢測，支撐主幹無明顯腐朽空洞
減緩策略建議	無
分流結果	第一階段分流： **紅** / 紅黑 / 黑
	第二階段分流： **黃** / 黑

基本資料					樹木全景照
編號	位置	樹種	樹高(m)	胸高直徑(cm)	
340-01041	東豐路中央分隔島	木棉	8.3	22.5	
精密儀器檢測					
檢測儀器	生長錐 / **應力波** / 鑽孔阻抗儀				
檢測部位	根部 / **主幹** / 骨架枝條	檢測高度(m)	0.95	檢測直徑(cm)	21

檢測成果影像	檢測部位照片
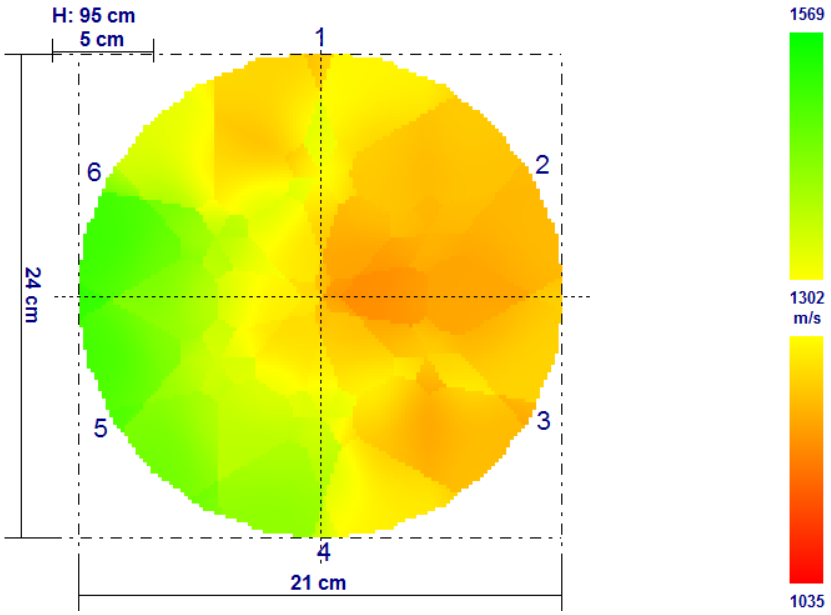	

腐朽空洞比(%)	30-50%
檢測結果描述	主幹東北側腐朽，腐朽持續擴散
減緩策略建議	移除
分流結果	第一階段分流： **紅** / 紅黑 / 黑
	第二階段分流： 黃 / **黑**

<table>
<tr><td colspan="6">基本資料</td><td>樹木全景照</td></tr>
<tr><td>編號</td><td>位置</td><td>樹種</td><td>樹高
(m)</td><td colspan="2">胸高
直徑
(cm)</td><td rowspan="7"> </td></tr>
<tr><td>340-01055</td><td>東豐路中央分隔島</td><td>木棉</td><td>10.5</td><td colspan="2">28.3</td></tr>
<tr><td colspan="6">精密儀器檢測</td></tr>
<tr><td>檢測
儀器</td><td colspan="5">生長錐　/　應力波　/　鑽孔阻抗儀</td></tr>
<tr><td>檢測
部位</td><td>根部 / 主幹 /
骨架枝條</td><td>檢測高
度(m)</td><td>1.4</td><td>檢測直徑
(cm)</td><td>25</td></tr>
<tr><td colspan="6">檢測成果影像</td><td>檢測部位照片</td></tr>
<tr><td colspan="6"> 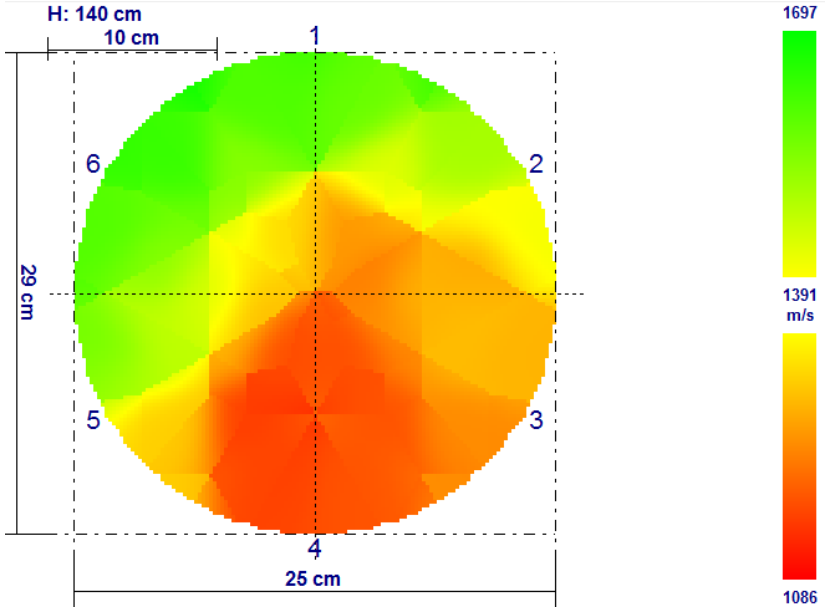
</td><td> </td></tr>
</table>

腐朽空洞比(%)	30-50%
檢測結果描述	主幹東南側腐朽，腐朽持續擴散
減緩策略建議	移除
分流結果	第一階段分流：　**紅**　/　紅黑　/　黑
	第二階段分流：　黃　/　**黑**

基本資料					樹木全景照
編號	位置	樹種	樹高 (m)	胸高直徑 (cm)	
340-01065	東豐路中央分隔島	鳳凰木	5.4	28.2	

精密儀器檢測					
檢測儀器	生長錐 / 應力波 / **鑽孔阻抗儀**				
檢測部位	根部 / **主幹** / 骨架枝條	檢測高度 (m)	1.2	檢測直徑(cm)	30

檢測成果影像	檢測部位照片
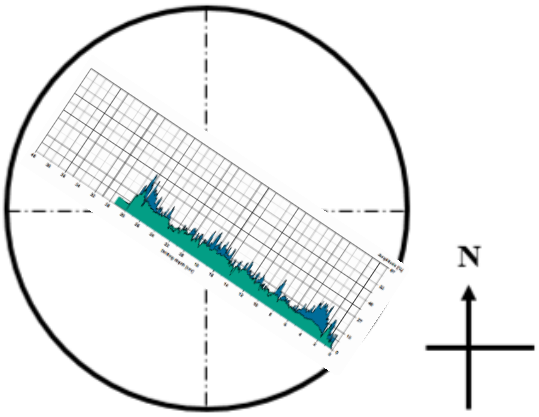	

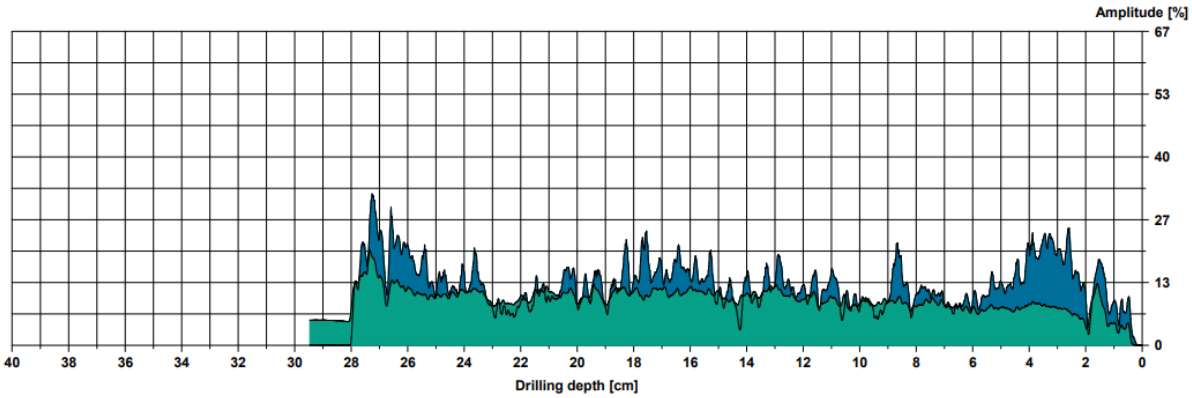

腐朽空洞比(%)	小於 10%
檢測結果描述	主幹無明顯腐朽空洞
減緩策略建議	持續監測(避免根系機械性損傷)
分流結果	第一階段分流： **紅** / 紅黑 / 黑
	第二階段分流： **黃** / 黑

基本資料					樹木全景照
編號	位置	樹種	樹高(m)	胸高直徑(cm)	
340-01066	東豐路中央分隔島	鳳凰木	5	14	

精密儀器檢測					
檢測儀器	生長錐 / 應力波 / **鑽孔阻抗儀**				
檢測部位	**根部** / 主幹 / 骨架枝條	檢測高度(m)	0.1	檢測直徑(cm)	26.5

檢測成果影像	檢測部位照片
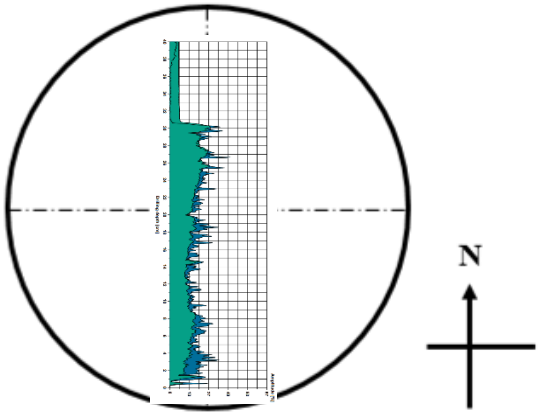	

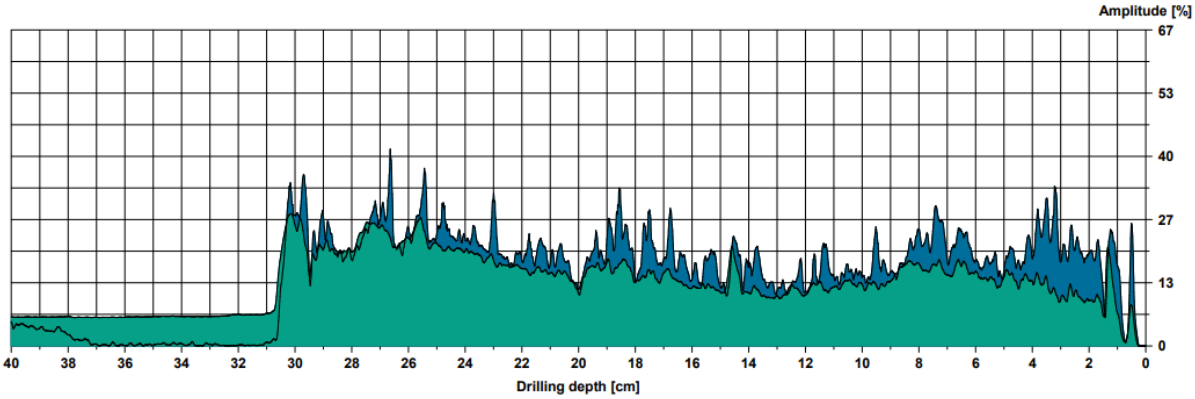

腐朽空洞比(%)	小於 10%
檢測結果描述	主幹無明顯腐朽空洞
減緩策略建議	持續監測(避免根系機械性損傷)
分流結果	第一階段分流： 紅 / **紅黑** / 黑
	第二階段分流： **黃** / 黑

基本資料					樹木全景照
編號	位置	樹種	樹高 (m)	胸高直徑 (cm)	
340-01067	東豐路中央分隔島	鳳凰木	4.7	22.5	

精密儀器檢測					
檢測儀器	**生長錐** / 應力波 / 鑽孔阻抗儀				
檢測部位	**根部** / 主幹 / 骨架枝條	檢測高度(m)	0.1	檢測直徑(cm)	35

檢測成果影像				檢測部位照片
項目	計算結果 單位	項目	計算結果 單位	
胸高斷面體積	1.49E-03 m^3	重量	2.18 kN	
傾斜角度	2.5 度	傾斜動量	0.447 KNm	
壓縮強度	20000 kNm^{-2}	樹冠面積	8 m^2	
樹芯長度	15.5 cm	風力彎曲動量	3 KNm	
樹芯體積	3.04E-06 m^3	受風比例	80 %	
生材重量	3.55 g	受風面彎曲動量	2.4 KNm	
木材密度	1166.45 kg/m^3	安全係數	10.5	
材積	0.19 m^3			

樹木靜力學安全係數	10.5
檢測結果描述	樹木靜力學安全係數大於標準值 1.5
減緩策略建議	持續監測(避免根系機械性損傷)
分流結果	第一階段分流： **紅** / 紅黑 / 黑
	第二階段分流： **黃** / 黑

基本資料					樹木全景照
編號	位置	樹種	樹高 (m)	胸高直徑 (cm)	
340-01069	東豐路中央分隔島	鳳凰木	5.2	27.6	

精密儀器檢測					
檢測儀器	生長錐 / **應力波** / 鑽孔阻抗儀				
檢測部位	根部 / **主幹** / 骨架枝條	檢測高度 (m)	0.75	檢測直徑 (cm)	32.15

檢測成果影像	檢測部位照片
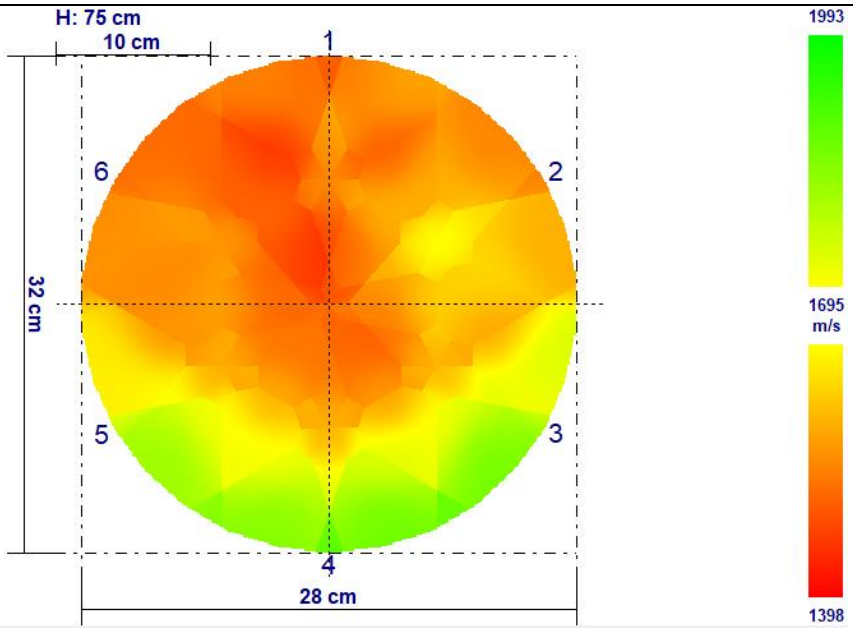	

腐朽空洞比(%)	大於 50%
檢測結果描述	主幹北側腐朽，腐朽持續無抑制
減緩策略建議	移除
分流結果	第一階段分流： 紅 / **紅黑** / 黑
	第二階段分流： 黃 / **黑**

基本資料					樹木全景照
編號	位置	樹種	樹高 (m)	胸高直徑 (cm)	
340-01076	東豐路中央分隔島	鳳凰木	5.4	27.6	

精密儀器檢測					
檢測儀器	生長錐 / 應力波 / **鑽孔阻抗儀**				
檢測部位	**根部** / 主幹 / 骨架枝條	檢測高度 (m)	0.15	檢測直徑(cm)	37.8

檢測成果影像	檢測部位照片
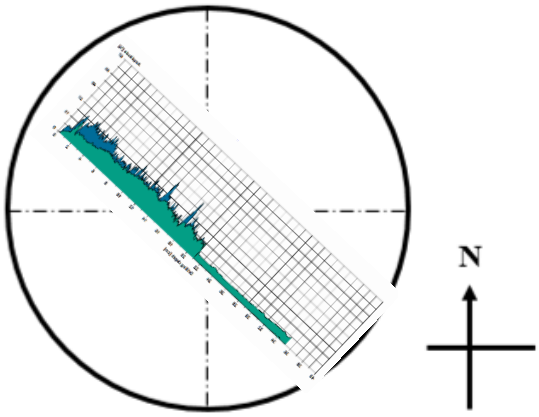	

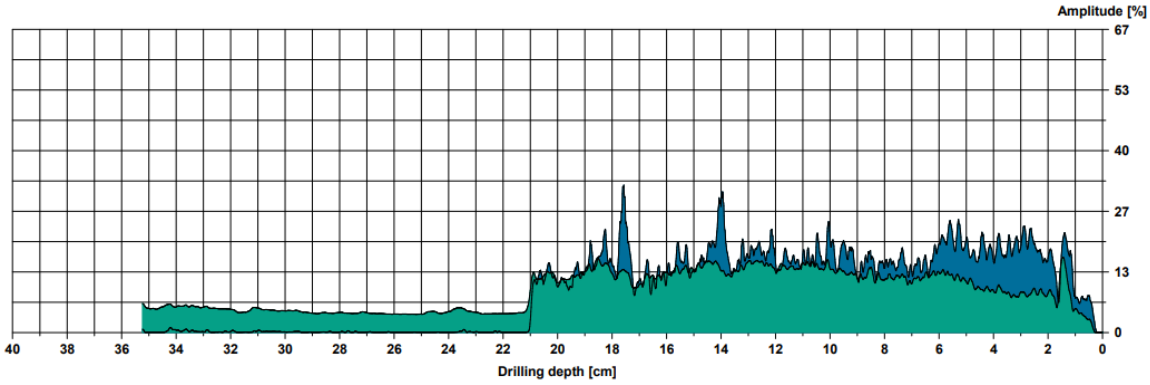

腐朽空洞比(%)	小於 10%
檢測結果描述	主幹無明顯腐朽空洞
減緩策略建議	持續監測(避免根系機械性損傷)
分流結果	第一階段分流： **紅** / 紅黑 / 黑
	第二階段分流： **黃** / 黑

基本資料					樹木全景照
編號	位置	樹種	樹高 (m)	胸高直徑 (cm)	
340-01078	東豐路中央分隔島	鳳凰木	5.4	26	

精密儀器檢測					
檢測儀器	**生長錐** / 應力波 / 鑽孔阻抗儀				
檢測部位	**根部** / 主幹 / 骨架枝條	檢測高度 (m)	0.15	檢測直徑(cm)	38.2

檢測成果影像				檢測部位照片
項目	計算結果 單位	項目	計算結果 單位	
胸高斷面體積	2.30E-03 m^3	重量	3.52 kN	
傾斜角度	2.5 度	傾斜動量	0.829 KNm	
壓縮強度	31000 kNm^{-2}	樹冠面積	11 m^2	
樹芯長度	15.0 cm	風力彎曲動量	4 KNm	
樹芯體積	2.95E-06 m^3	受風比例	100 %	
生材重量	3.62 g	受風面彎曲動量	4.0 KNm	
木材密度	1227.40 kg/m^3	安全係數	14.8	
材積	0.29 m^3			



樹木靜力學安全係數	14.8
檢測結果描述	樹木靜力學安全係數大於標準值 1.5
減緩策略建議	持續監測(避免根系機械性損傷)
分流結果	第一階段分流： 紅 / **紅黑** / 黑
	第二階段分流： **黃** / 黑

基本資料					樹木全景照
編號	位置	樹種	樹高 (m)	胸高直徑 (cm)	
340-01089	東豐路中央分隔島	鳳凰木	6.4	28	

精密儀器檢測					
檢測儀器	生長錐 / **應力波** / 鑽孔阻抗儀				
檢測部位	根部 / **主幹** / 骨架枝條	檢測高度(m)	1.43	檢測直徑(cm)	28.17

檢測成果影像	檢測部位照片
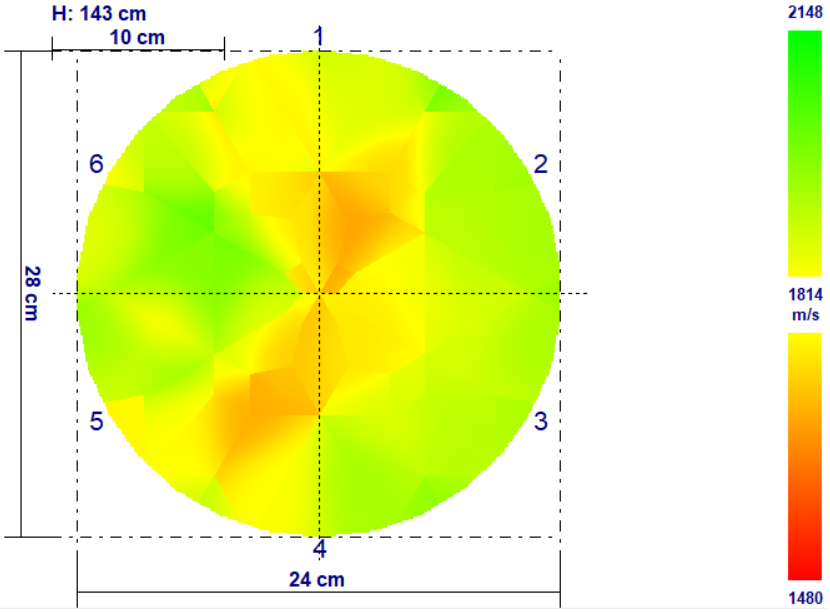	

腐朽空洞比(%)	10-30%
檢測結果描述	主幹輕微腐朽
減緩策略建議	無
分流結果	第一階段分流： 紅 / **紅黑** / 黑
	第二階段分流： **黃** / 黑

基本資料					樹木全景照
編號	位置	樹種	樹高 (m)	胸高直徑 (cm)	
340-01092	東豐路中央分隔島	鳳凰木	5.3	27	

精密儀器檢測					
檢測儀器	生長錐 / 應力波 / **鑽孔阻抗儀**				
檢測部位	**根部** / 主幹 / 骨架枝條	檢測高度 (m)	0.1	檢測直徑(cm)	37.5

檢測成果影像	檢測部位照片
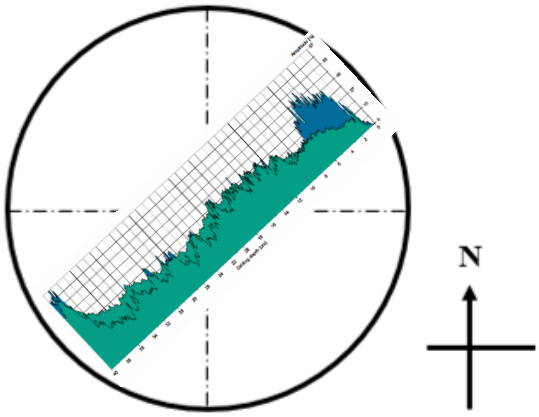	

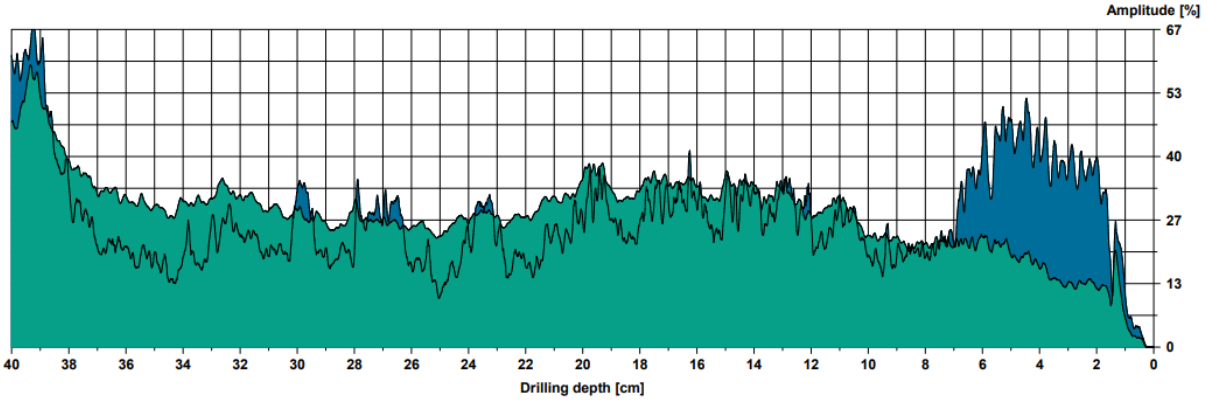

腐朽空洞比(%)	小於 10%
檢測結果描述	根部 30 度向下檢測，支撐主幹無明顯腐朽空洞
減緩策略建議	持續監測(避免根系機械性損傷)
分流結果	第一階段分流： **紅** / 紅黑 / 黑
	第二階段分流： **黃** / 黑

基本資料					樹木全景照
編號	位置	樹種	樹高 (m)	胸高直徑 (cm)	
340-01095	東豐路中央分隔島	阿勃勒	9.6	27.6	

精密儀器檢測					
檢測儀器	生長錐 / **應力波** / 鑽孔阻抗儀				
檢測部位	根部 / **主幹** / 骨架枝條	檢測高度(m)	1.17	檢測直徑(cm)	30.88

檢測成果影像	檢測部位照片
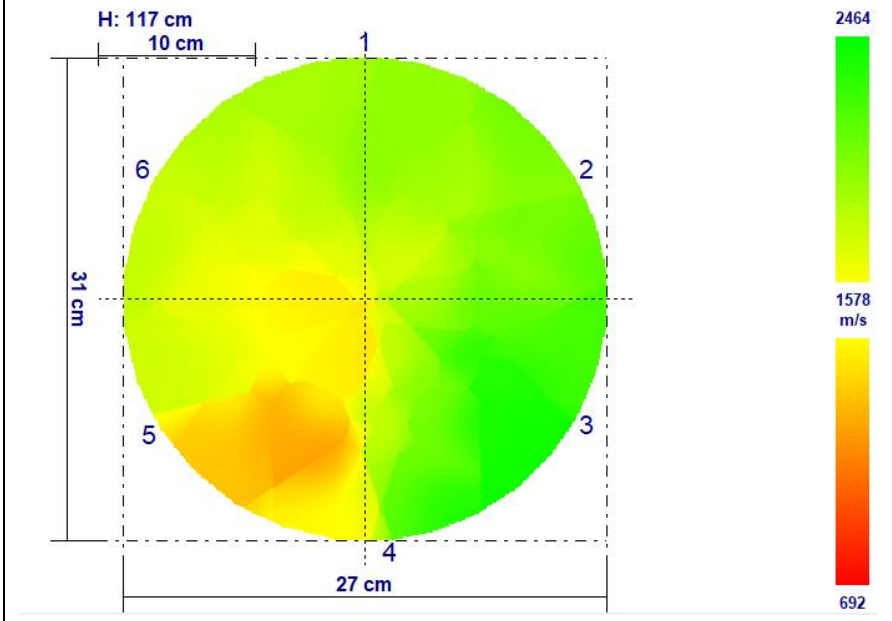	

腐朽空洞比(%)	10-30%
檢測結果描述	主幹腐朽空洞周邊木材修復生長
減緩策略建議	無
分流結果	第一階段分流： 紅 / **紅黑** / 黑
	第二階段分流： **黃** / 黑

<table>
<tr><td colspan="6">基本資料</td><td>樹木全景照</td></tr>
<tr><td>編號</td><td colspan="2">位置</td><td colspan="2">樹種</td><td>樹高
(m)</td><td>胸高直
徑(cm)</td></tr>
<tr><td>340-01096</td><td colspan="2">東豐路中央分隔島</td><td colspan="2">阿勃勒</td><td>8.5</td><td>22.8</td></tr>
<tr><td colspan="6">精密儀器檢測</td></tr>
<tr><td>檢測儀器</td><td colspan="5">生長錐 / 應力波 / 鑽孔阻抗儀</td></tr>
<tr><td>檢測部位</td><td colspan="2">根部 / 主幹 / 骨架枝條</td><td>檢測高度
(m)</td><td>0.1/0.98</td><td>檢測直徑(cm)</td><td>30.5/24</td></tr>
</table>

<table>
<tr><td>檢測成果影像</td><td>檢測部位照片</td></tr>
<tr><td> 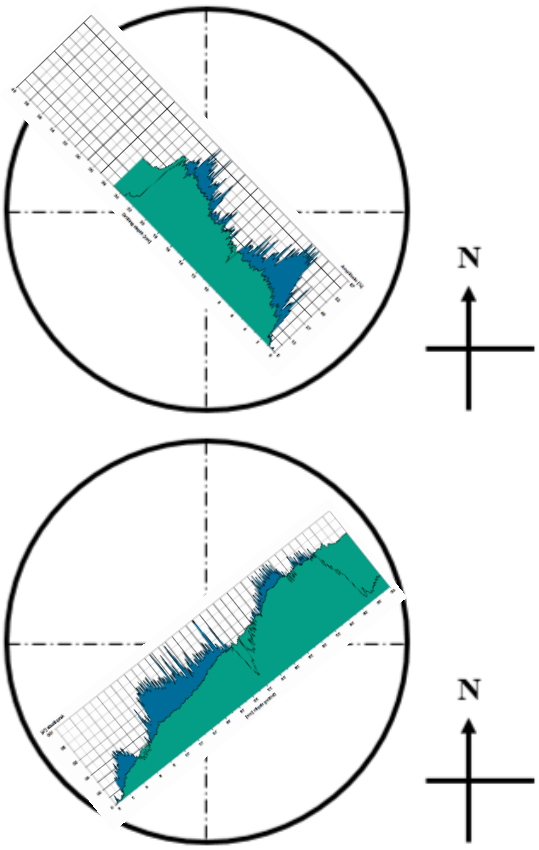
</td><td>

</td></tr>
</table>

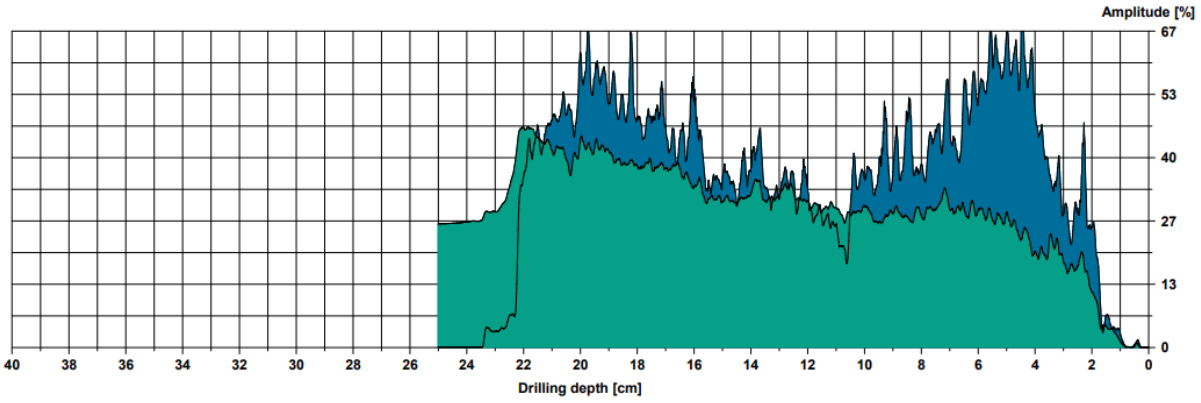

根部

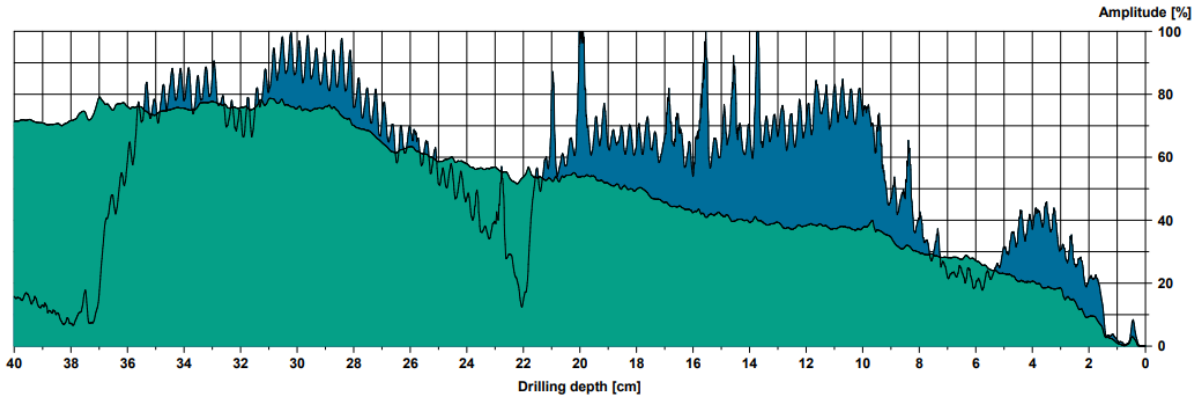

主幹

腐朽空洞比(%)	小於 10%
檢測結果描述	根部、主幹無明顯腐朽空洞
減緩策略建議	持續監測
分流結果	第一階段分流： 紅 / **紅黑** / 黑
	第二階段分流： **黃** / 黑

基本資料					樹木全景照
編號	位置	樹種	樹高 (m)	胸高直徑 (cm)	
340-01097	東豐路中央分隔島	阿勃勒	8.2	19.5	

精密儀器檢測					
檢測儀器	**生長錐** / 應力波 / 鑽孔阻抗儀				
檢測部位	**根部** / 主幹 / 骨架枝條	檢測高度(m)	0.1	檢測直徑(cm)	29

檢測成果影像				檢測部位照片
項目	計算結果 單位	項目	計算結果 單位	
胸高斷面體積	9.71E-04 m^3	重量	2.86 kN	
傾斜角度	5.0 度	傾斜動量	2.046 KNm	
壓縮強度	35000 kNm^{-2}	樹冠面積	10 m^2	
樹芯長度	9.0 cm	風力彎曲動量	6 KNm	
樹芯體積	1.77E-06 m^3	受風比例	80 %	
生材重量	2.07 g	受風面彎曲動量	4.8 KNm	
木材密度	1169.12 kg/m^3	安全係數	5.0	
材積	0.24 m^3			

樹木靜力學安全係數	5.0
檢測結果描述	樹木靜力學安全係數大於標準值 1.5
減緩策略建議	持續監測(避免根系機械性損傷)
分流結果	第一階段分流： 紅 / **紅黑** / 黑
	第二階段分流： **黃** / 黑

基本資料					樹木全景照
編號	位置	樹種	樹高 (m)	胸高直徑 (cm)	
340-01108	東豐路中央分隔島	阿勃勒	7.7	24	

精密儀器檢測					
檢測儀器	生長錐 / **應力波** / 鑽孔阻抗儀				
檢測部位	根部 / **主幹** / 骨架枝條	檢測高度(m)	1.15	檢測直徑(cm)	24.19

檢測成果影像	檢測部位照片
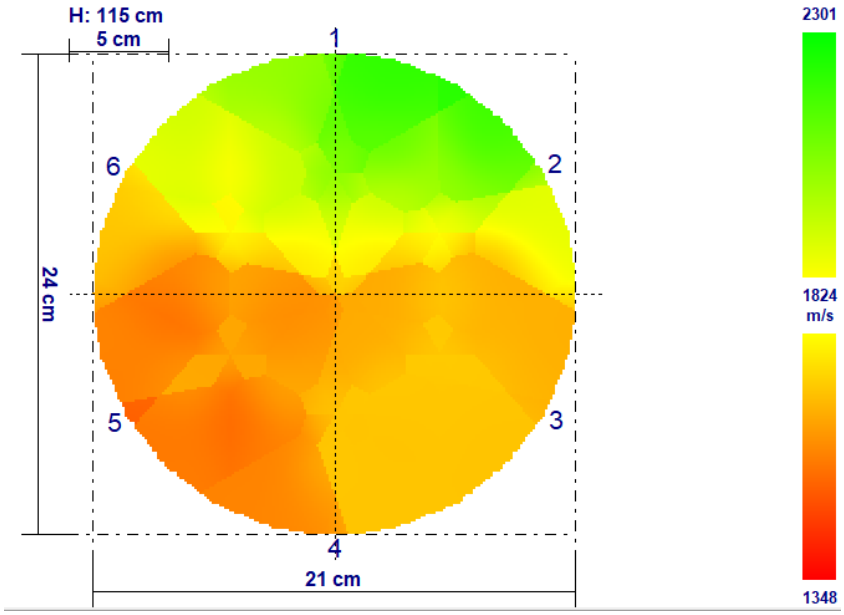	

腐朽空洞比(%)	30-50%
檢測結果描述	主幹西南側腐朽空洞周邊木材持續腐朽
減緩策略建議	持續監測
分流結果	第一階段分流： **紅** / 紅黑 / 黑
	第二階段分流： **黃** / 黑

<table>
<tr><td colspan="6">基本資料</td><td>樹木全景照</td></tr>
<tr><td>編號</td><td>位置</td><td>樹種</td><td>樹高
(m)</td><td>胸高
直徑
(cm)</td><td colspan="2" rowspan="8"> </td></tr>
<tr><td>340-01114</td><td>東豐路中央分隔島</td><td>阿勃勒</td><td>9</td><td>24</td></tr>
<tr><td colspan="5">精密儀器檢測</td></tr>
<tr><td>檢測
儀器</td><td colspan="4">生長錐 / 應力波 / 鑽孔阻抗儀</td></tr>
<tr><td>檢測
部位</td><td>根部 / 主幹 /
骨架枝條</td><td>檢測高
度(m)</td><td>0.1</td><td>檢測直
徑(cm)</td><td>38</td></tr>
<tr><td colspan="4">檢測成果影像</td><td colspan="3">檢測部位照片</td></tr>
<tr><td colspan="4"> 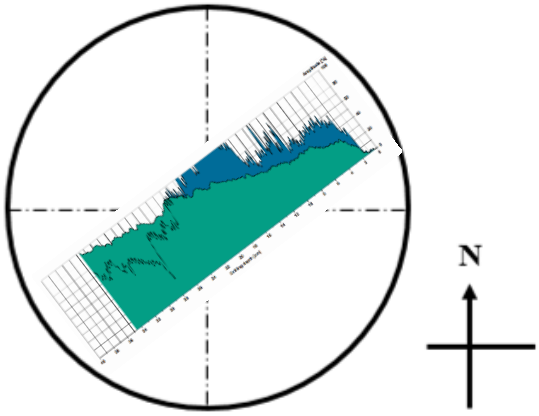
</td><td colspan="3">
</td></tr>
<tr><td colspan="7"> 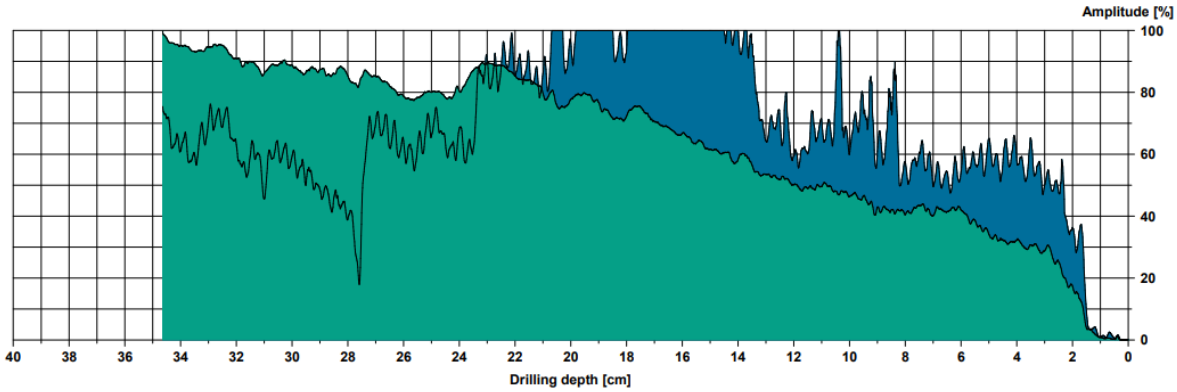
</td></tr>
<tr><td colspan="2">腐朽空洞比(%)</td><td colspan="5">小於 10%</td></tr>
<tr><td colspan="2">檢測結果描述</td><td colspan="5">根部 20 度向下檢測，支撐主幹無明顯腐朽空洞</td></tr>
<tr><td colspan="2">減緩策略建議</td><td colspan="5">持續監測</td></tr>
<tr><td colspan="2" rowspan="2">分流結果</td><td colspan="5">第一階段分流： 紅 / 紅黑 / 黑</td></tr>
<tr><td colspan="5">第二階段分流： 黃 / 黑</td></tr>
</table>

基本資料					樹木全景照
編號	位置	樹種	樹高 (m)	胸高直徑 (cm)	
340-01119	東豐路中央分隔島	阿勃勒	7.9	21	

精密儀器檢測					
檢測儀器	生長錐 / **應力波** / 鑽孔阻抗儀				
檢測部位	根部 / **主幹** / 骨架枝條	檢測高度(m)	1.0	檢測直徑 (cm)	22.76

檢測成果影像	檢測部位照片
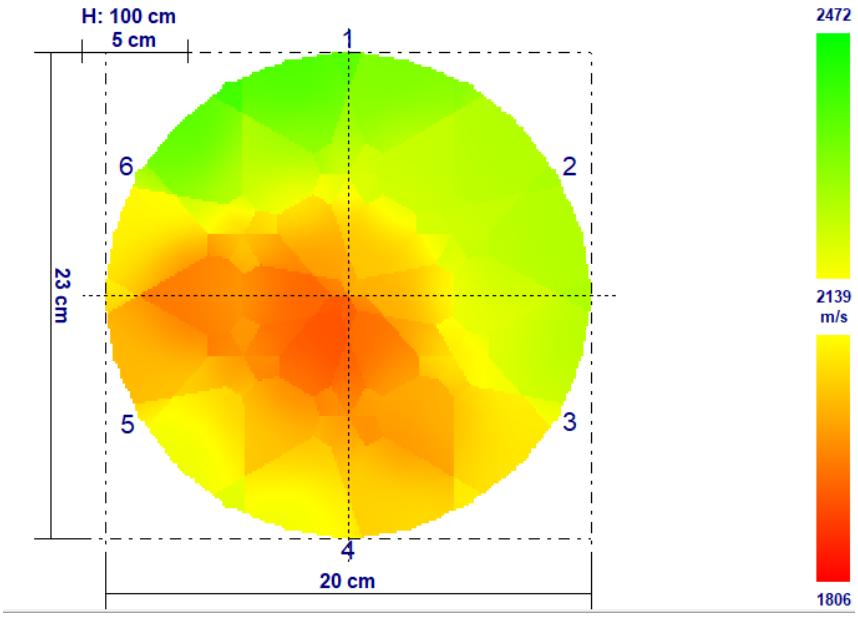	

腐朽空洞比(%)	30-50%
檢測結果描述	主幹西南側腐朽空洞，腐朽持續無抑制
減緩策略建議	持續監測
分流結果	第一階段分流： 紅 / **紅黑** / 黑
	第二階段分流： **黃** / 黑

基本資料					樹木全景照
編號	位置	樹種	樹高 (m)	胸高直徑 (cm)	
340-01120	東豐路中央分隔島	阿勃勒	8.6	22.3	

精密儀器檢測					
檢測儀器	生長錐 / **應力波** / 鑽孔阻抗儀				
檢測部位	根部 / **主幹** / 骨架枝條	檢測高度(m)	0.77	檢測直徑 (cm)	0.2

檢測成果影像	檢測部位照片
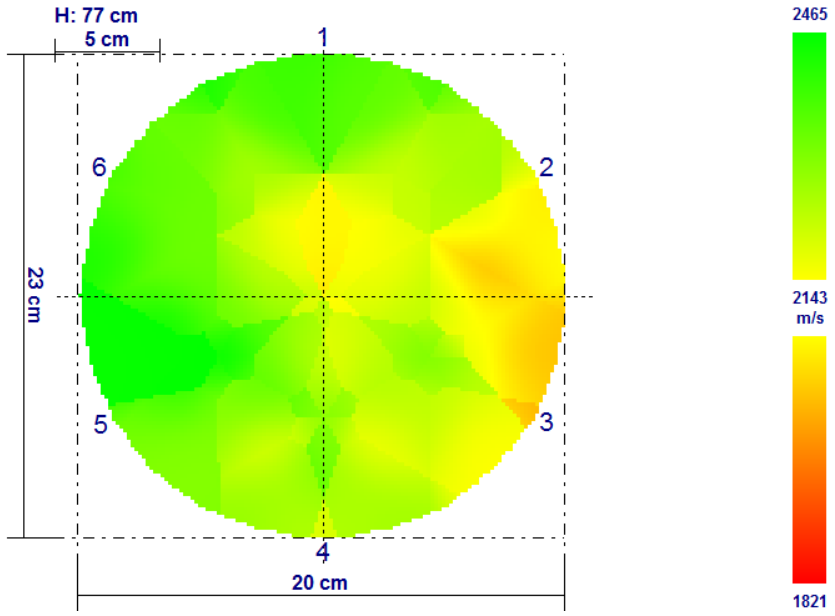	

腐朽空洞比(%)	10-30%
檢測結果描述	主幹樹皮剝落部位無嚴重腐朽
減緩策略建議	持續監測
分流結果	第一階段分流： 紅 / **紅黑** / 黑
	第二階段分流： **黃** / 黑

基本資料					樹木全景照
編號	位置	樹種	樹高(m)	胸高直徑(cm)	
340-01138	東豐路中央分隔島	臺灣欒樹	7	20.3	
精密儀器檢測					
檢測儀器	生長錐 / 應力波 / **鑽孔阻抗儀**				
檢測部位	根部 / **主幹** / 骨架枝條	檢測高度(m)	1.75	檢測直徑(cm)	23

檢測成果影像	檢測部位照片
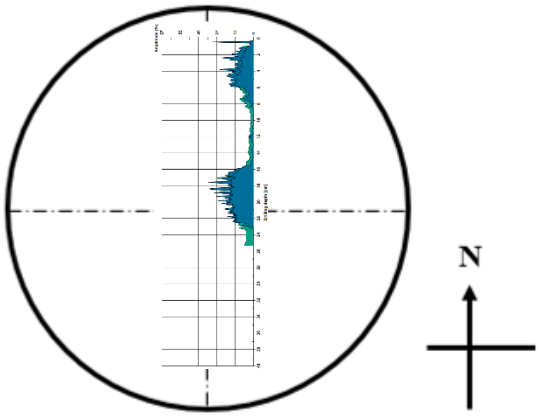	

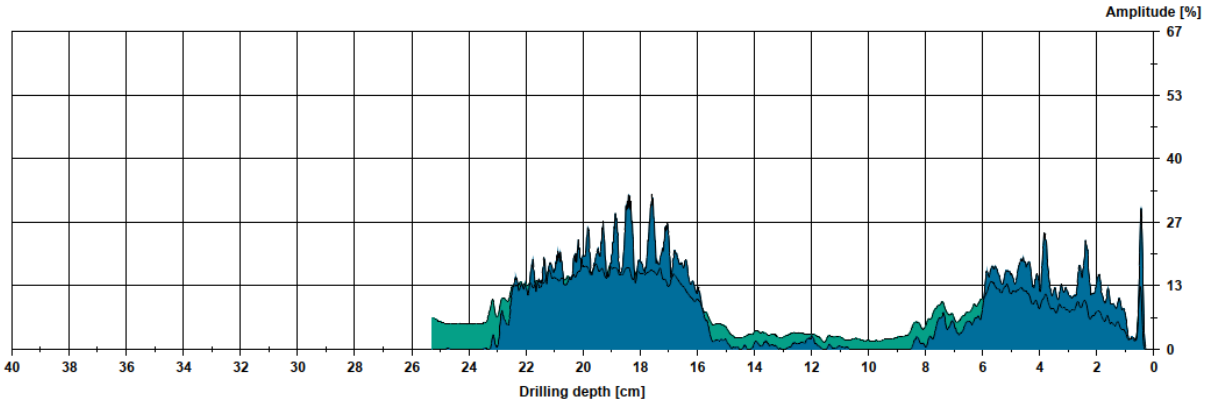

腐朽空洞比(%)	30-50%
檢測結果描述	主幹明顯腐朽空洞
減緩策略建議	移除
分流結果	第一階段分流： **紅** / 紅黑 / 黑
	第二階段分流： 黃 / **黑**

基本資料					樹木全景照
編號	位置	樹種	樹高 (m)	胸高直徑 (cm)	
340-01139	東豐路中央分隔島	臺灣欒樹	4.9	15.5	

精密儀器檢測					
檢測儀器	生長錐 / 應力波 / **鑽孔阻抗儀**				
檢測部位	根部 / 主幹 / **骨架枝條**	檢測高度 (m)	1.7	檢測直徑(cm)	17

檢測成果影像	檢測部位照片
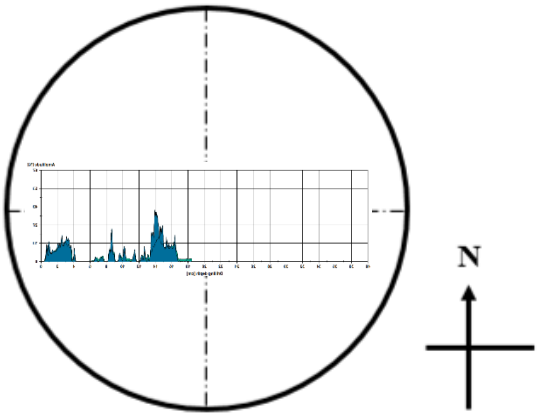	

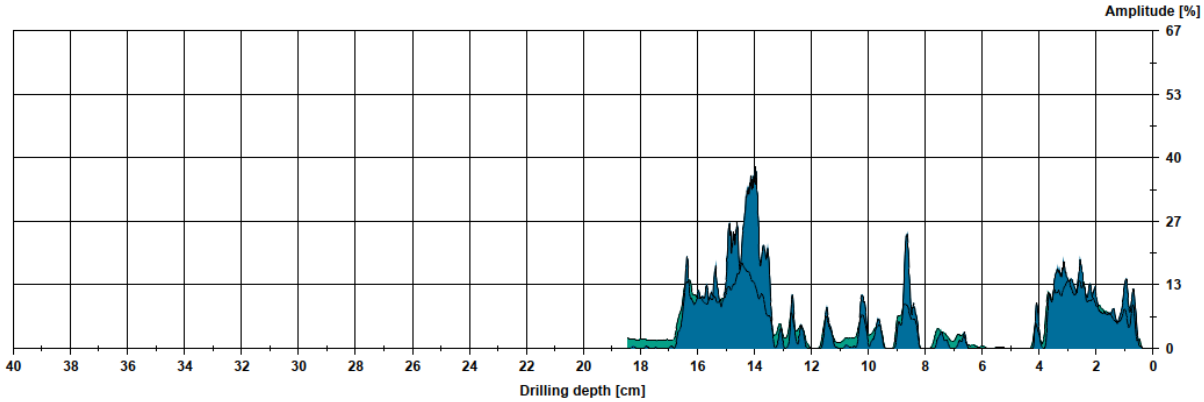

腐朽空洞比(%)	大於 50%
檢測結果描述	主幹枝條折斷造成腐朽縱裂
減緩策略建議	移除
分流結果	第一階段分流： **紅** / 紅黑 / 黑
	第二階段分流： 黃 / **黑**

基本資料					樹木全景照
編號	位置	樹種	樹高 (m)	胸高直徑 (cm)	
340-01141	東豐路中央分隔島	臺灣欒樹	8.6	24.5	

精密儀器檢測					
檢測儀器	生長錐 / **應力波** / 鑽孔阻抗儀				
檢測部位	根部 / **主幹** / 骨架枝條	檢測高度(m)	1.5	檢測直徑 (cm)	22

檢測成果影像	檢測部位照片
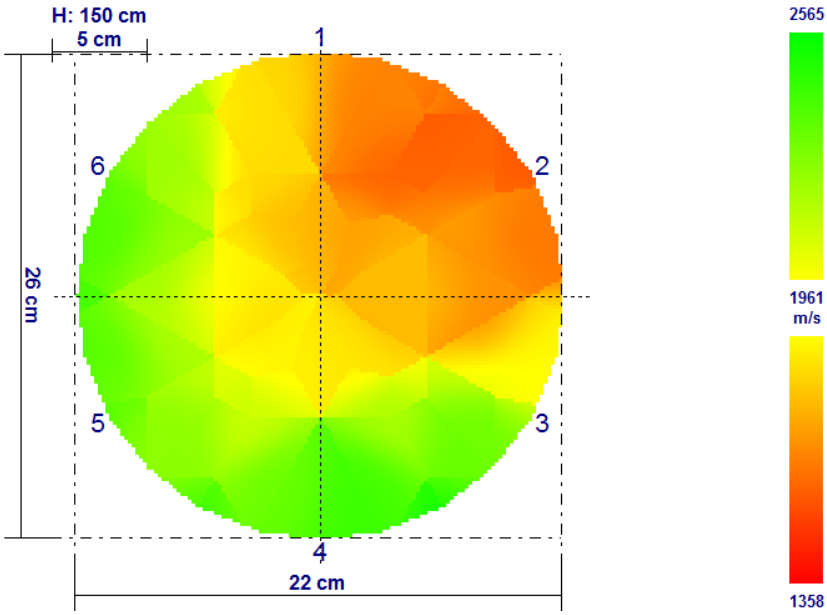	

腐朽空洞比(%)	30-50%
檢測結果描述	主幹腐朽，腐朽輕微擴散
減緩策略建議	持續監測
分流結果	第一階段分流： **紅** / 紅黑 / 黑
	第二階段分流： **黃** / 黑

基本資料					樹木全景照
編號	位置	樹種	樹高 (m)	胸高直徑 (cm)	
340-01264	東豐路中央分隔島	臺灣欒樹	7.6	23	

精密儀器檢測					
檢測儀器	生長錐 / 應力波 / **鑽孔阻抗儀**				
檢測部位	根部 / 主幹 / **骨架枝條**	檢測高度 (m)	1.8	檢測直徑(cm)	27.5

檢測成果影像	檢測部位照片
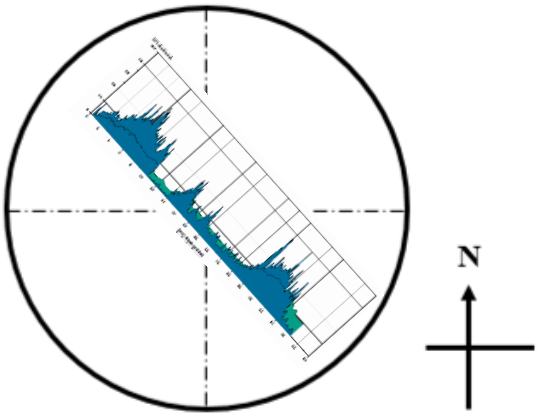	

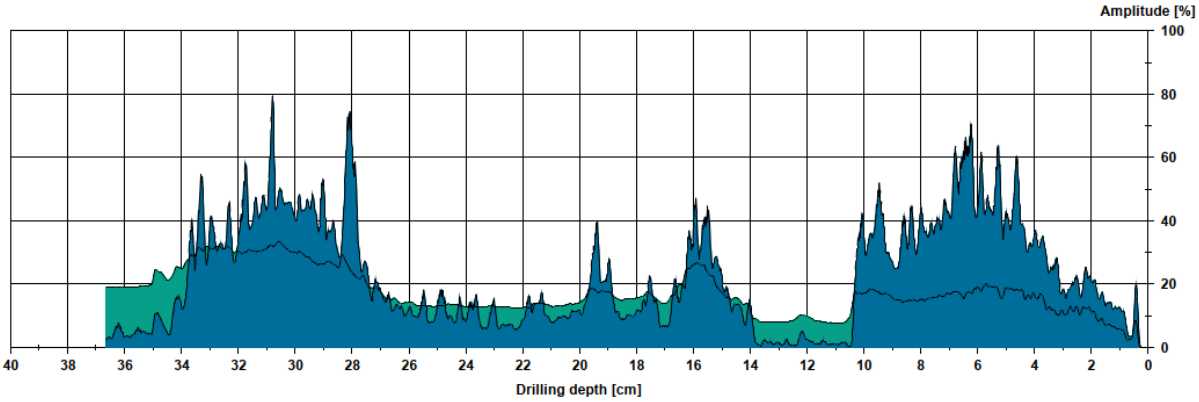

腐朽空洞比(%)	30-50%
檢測結果描述	骨架枝條與主幹交接處腐朽空洞
減緩策略建議	修剪(移除腐朽枝條)
分流結果	第一階段分流： 紅 / **紅黑** / 黑
	第二階段分流： **黃** / 黑

<table>
<tr><td colspan="6">基本資料</td><td>樹木全景照</td></tr>
<tr><td>編號</td><td colspan="2">位置</td><td>樹種</td><td>樹高
(m)</td><td>胸高直徑
(cm)</td><td rowspan="7"> </td></tr>
<tr><td>340-01289</td><td colspan="2">東豐路中央
分隔島</td><td>阿勃勒</td><td>4.9</td><td>15.4</td></tr>
<tr><td colspan="6">精密儀器檢測</td></tr>
<tr><td>檢測
儀器</td><td colspan="5">生長錐　/　應力波　/　鑽孔阻抗儀</td></tr>
<tr><td>檢測
部位</td><td>根部 / 主幹
/ 骨架枝條</td><td>檢測
高度
(m)</td><td>0.1/1.7</td><td>檢測直
徑(cm)</td><td>29.2/15.8</td></tr>
</table>

檢測成果影像	檢測部位照片
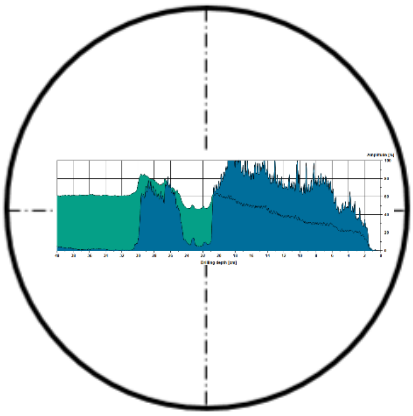 根部	
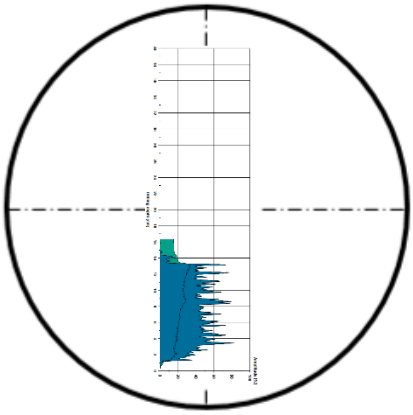 主幹	

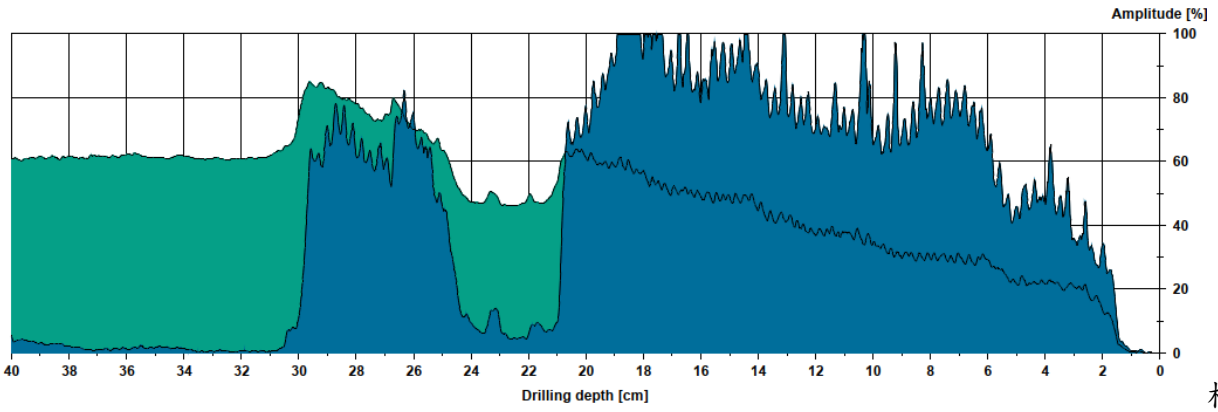

根部

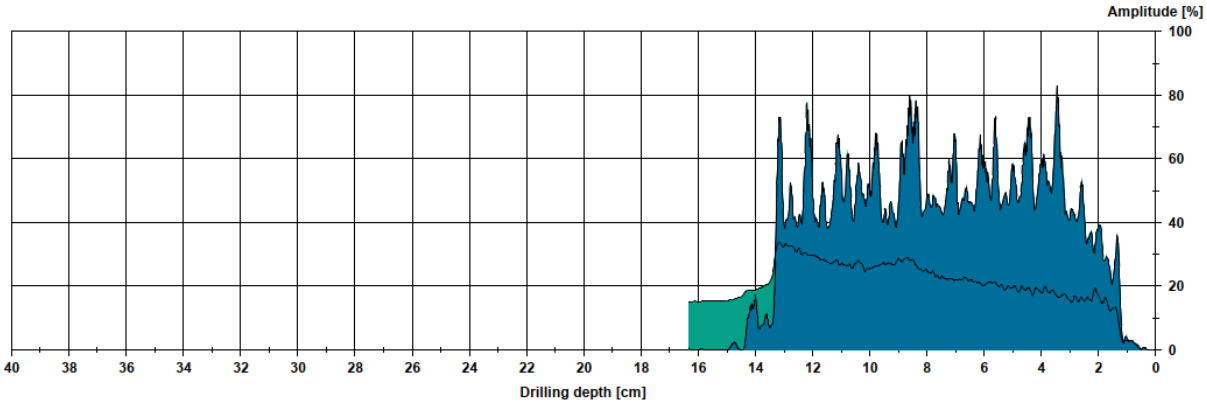

主幹

腐朽空洞比(%)	10-30%
檢測結果描述	根部 30 度向下檢測，支撐主幹腐朽；主幹腐朽部位周邊木材修復生長；抵抗值異常提高，懷疑為感染真菌造成。
減緩策略建議	持續監測
分流結果	第一階段分流： 紅 / 紅黑 / **黑**
	第二階段分流： **黃** / 黑

<table>
<tr><td colspan="6">基本資料</td><td>樹木全景照</td></tr>
<tr><td>編號</td><td colspan="2">位置</td><td colspan="2">樹種</td><td>樹高
(m)</td><td>胸高
直徑
(cm)</td><td rowspan="8"> </td></tr>
<tr><td>340-01295</td><td colspan="2">東豐路中央分隔島</td><td colspan="2">阿勃勒</td><td>7.3</td><td>16.7</td></tr>
<tr><td colspan="7">精密儀器檢測</td></tr>
<tr><td>檢測儀器</td><td colspan="6">生長錐 / 應力波 / 鑽孔阻抗儀</td></tr>
<tr><td>檢測部位</td><td>根部 / 主幹 / 骨架枝條</td><td>檢測高度
(m)</td><td>0.1/1.6</td><td>檢測直徑(cm)</td><td colspan="2">24/18.7</td></tr>
<tr><td colspan="4">檢測成果影像</td><td colspan="3">檢測部位照片</td></tr>
<tr><td colspan="4"> 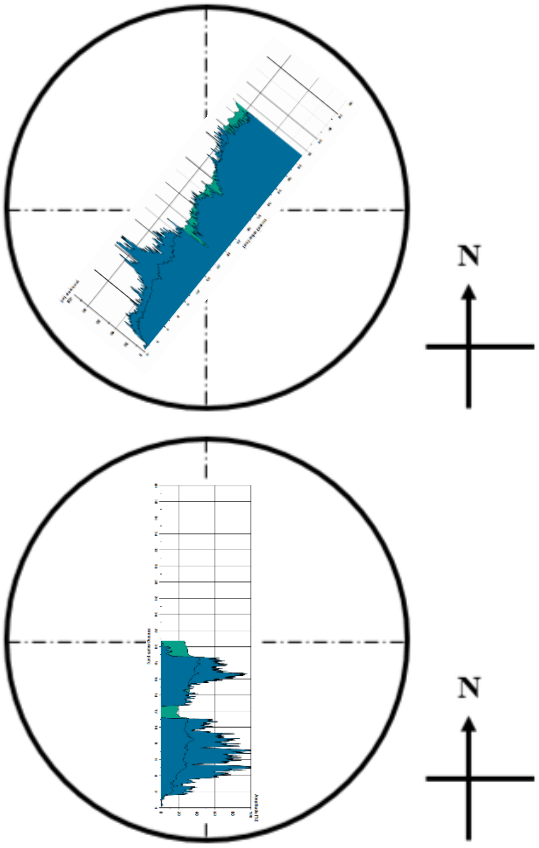
</td><td colspan="3">
</td></tr>
</table>

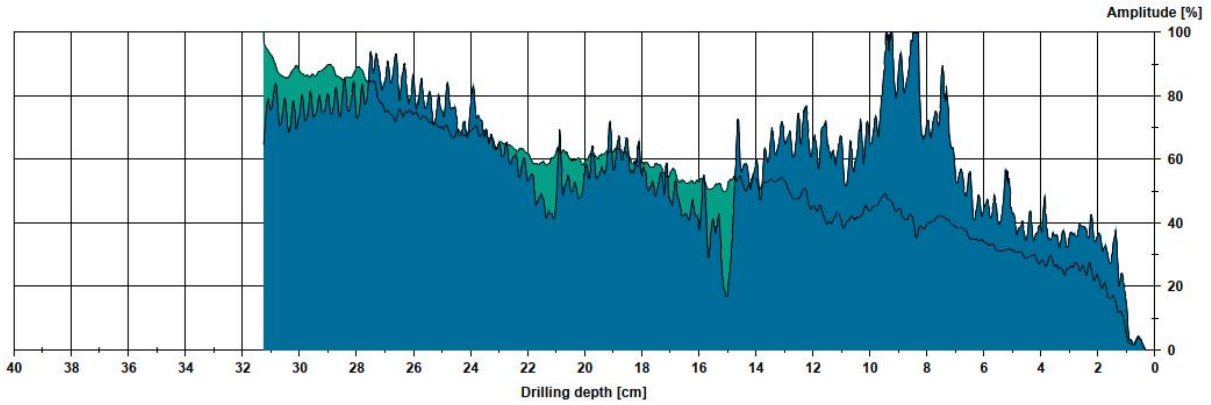

根部

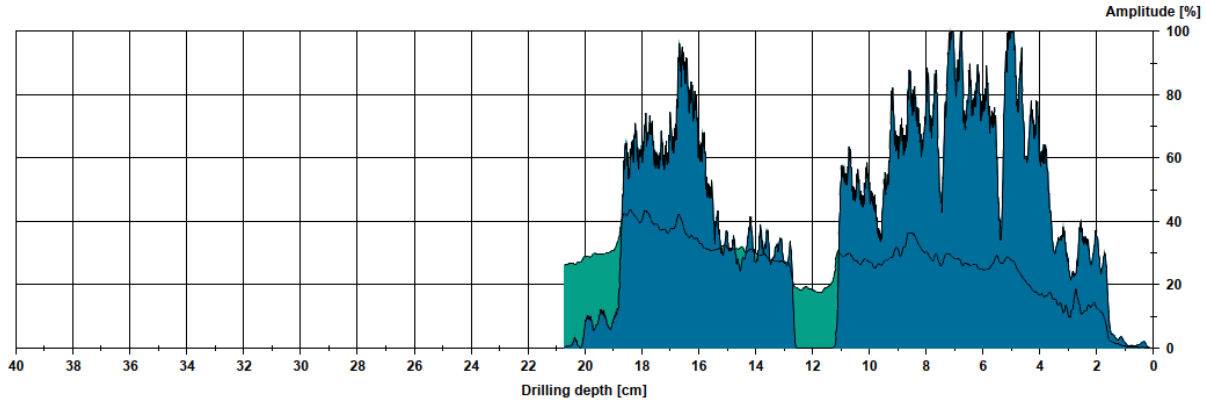

主幹

腐朽空洞比(%)	10-30%
檢測結果描述	根部 30 度向下檢測，無明顯腐朽空洞；主幹輕微縱裂
減緩策略建議	持續監測
分流結果	第一階段分流： **紅** / 紅黑 / 黑
	第二階段分流： **黃** / 黑

基本資料					樹木全景照
編號	位置	樹種	樹高 (m)	胸高直徑 (cm)	
340-01297	東豐路中央分隔島	阿勃勒	7.8	18.5	

精密儀器檢測					
檢測儀器	生長錐 / 應力波 / **鑽孔阻抗儀**				
檢測部位	**根部** / 主幹 / 骨架枝條	檢測高度 (m)	0.18	檢測直徑(cm)	27.5

檢測成果影像	檢測部位照片
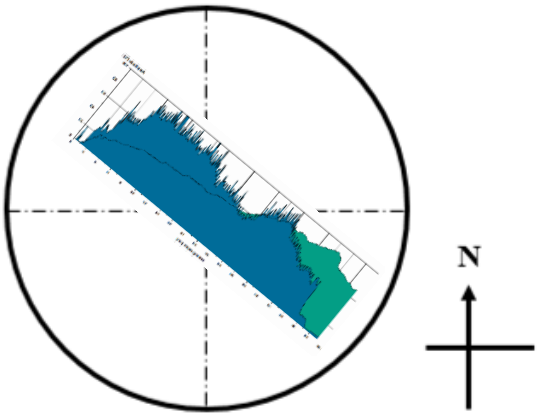	

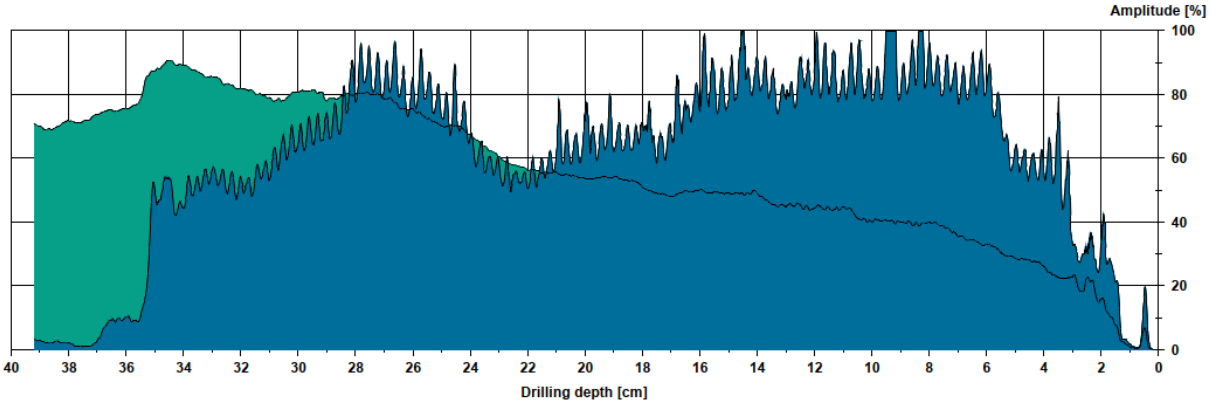

腐朽空洞比(%)	小於 10%
檢測結果描述	根部 20 度向下檢測，支撐主幹無腐朽
減緩策略建議	無
分流結果	第一階段分流： **紅** / 紅黑 / 黑
	第二階段分流： **黃** / 黑

<table>
<tr><td colspan="6">基本資料</td><td>樹木全景照</td></tr>
<tr><td>編號</td><td colspan="2">位置</td><td>樹種</td><td>樹高
(m)</td><td>胸高直
徑(cm)</td><td rowspan="7"> </td></tr>
<tr><td>340-01301</td><td colspan="2">東豐路中央分
隔島</td><td>阿勃勒</td><td>8.3</td><td>24.6</td></tr>
<tr><td colspan="6">精密儀器檢測</td></tr>
<tr><td>檢測
儀器</td><td colspan="5">生長錐　/　應力波　/　鑽孔阻抗儀</td></tr>
<tr><td>檢測
部位</td><td>根部 / 主幹
/ 骨架枝條</td><td>檢測高
度(m)</td><td>0.1</td><td>檢測直
徑(cm)</td><td>25</td></tr>
<tr><td colspan="3">檢測成果影像</td><td colspan="3">檢測部位照片</td></tr>
<tr><td colspan="3"> 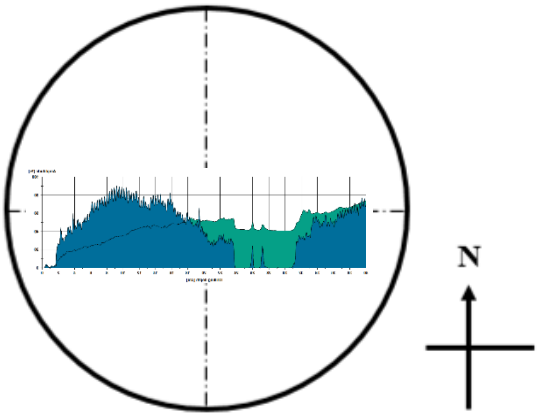
</td><td colspan="3"> </td></tr>
<tr><td colspan="6"> 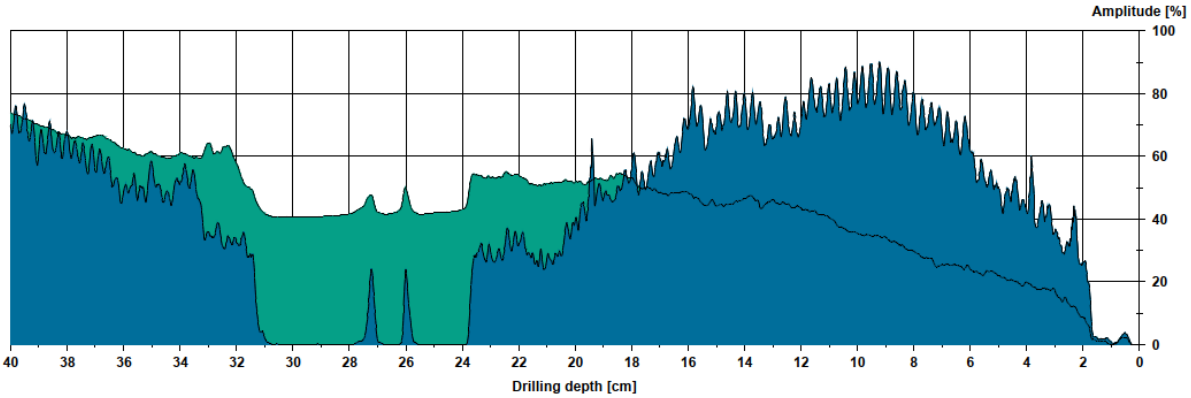
</td></tr>
</table>

腐朽空洞比(%)	10-30%
檢測結果描述	根部 30 度向下檢測，支撐主幹腐朽空洞
減緩策略建議	持續監測
分流結果	第一階段分流：　紅　/　紅黑　/　**黑**
	第二階段分流：　**黃**　/　黑

基本資料					樹木全景照
編號	位置	樹種	樹高 (m)	胸高直徑 (cm)	
340-01303	東豐路中央分隔島	鳳凰木	4.7	28	

精密儀器檢測					
檢測儀器	生長錐 / 應力波 / **鑽孔阻抗儀**				
檢測部位	**根部** / 主幹 / 骨架枝條	檢測高度 (m)	0.15	檢測直徑(cm)	37.5

檢測成果影像	檢測部位照片
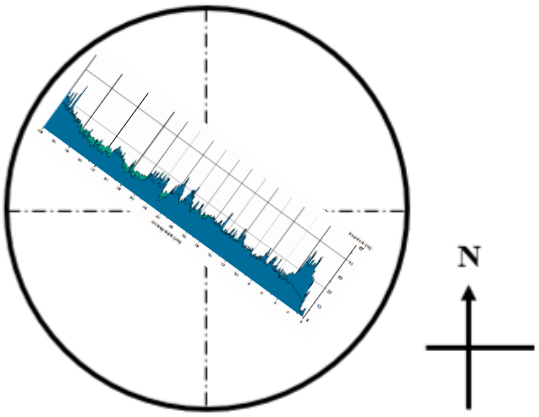	

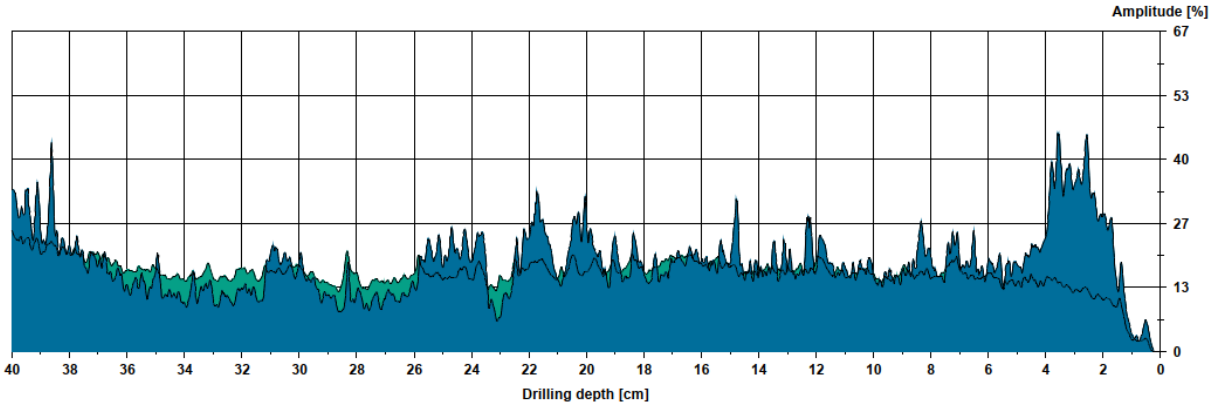

腐朽空洞比(%)	小於 10%
檢測結果描述	根部 30 度向下檢測，支撐主幹無明顯腐朽
減緩策略建議	持續監測(避免根系機械性損傷)
分流結果	第一階段分流： **紅** / 紅黑 / 黑
	第二階段分流： **黃** / 黑

基本資料					樹木全景照
編號	位置	樹種	樹高(m)	胸高直徑(cm)	
340-01331	東豐路中央分隔島	鳳凰木	5.1	22	
精密儀器檢測					
檢測儀器	生長錐 / 應力波 / **鑽孔阻抗儀**				
檢測部位	根部 / **主幹** / 骨架枝條	檢測高度(m)	0.98	檢測直徑(cm)	23.5

檢測成果影像	檢測部位照片
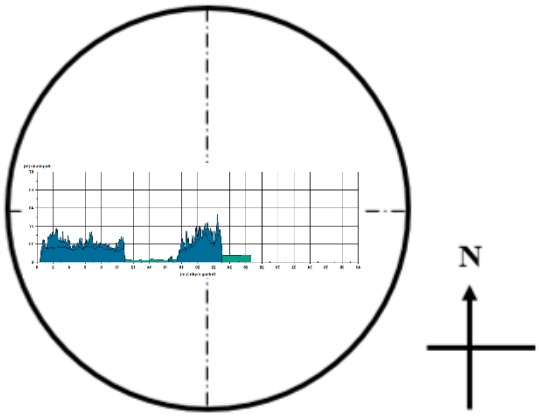	

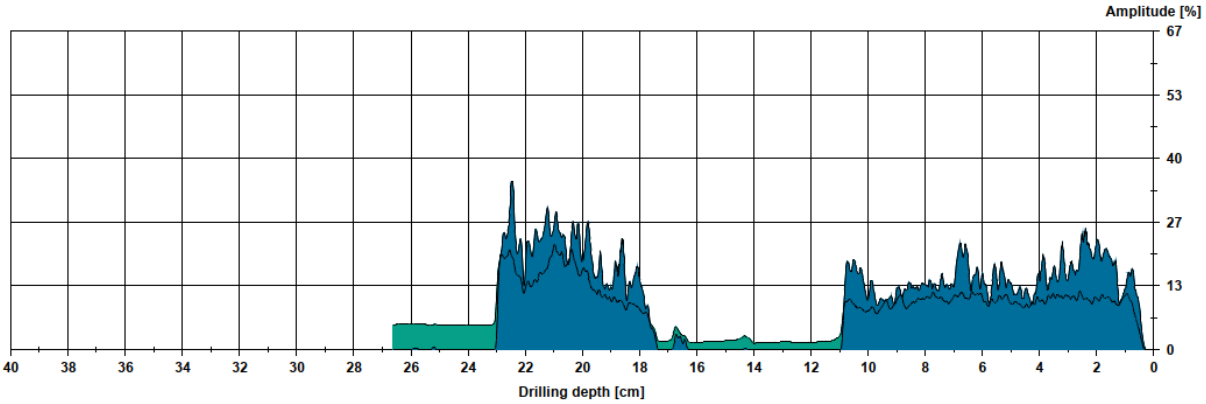

腐朽空洞比(%)	大於 50%
檢測結果描述	主幹中空腐朽
減緩策略建議	移除
分流結果	第一階段分流： 紅 / 紅黑 / **黑**
	第二階段分流： 黃 / **黑**

基本資料					樹木全景照
編號	位置	樹種	樹高 (m)	胸高直徑 (cm)	
340-01351	東豐路中央分隔島	木棉	11.1	26.7	

精密儀器檢測					
檢測儀器	生長錐 / **應力波** / 鑽孔阻抗儀				
檢測部位	根部 / **主幹** / 骨架枝條	檢測高度(m)	1.8	檢測直徑 (cm)	26.3

檢測成果影像	檢測部位照片
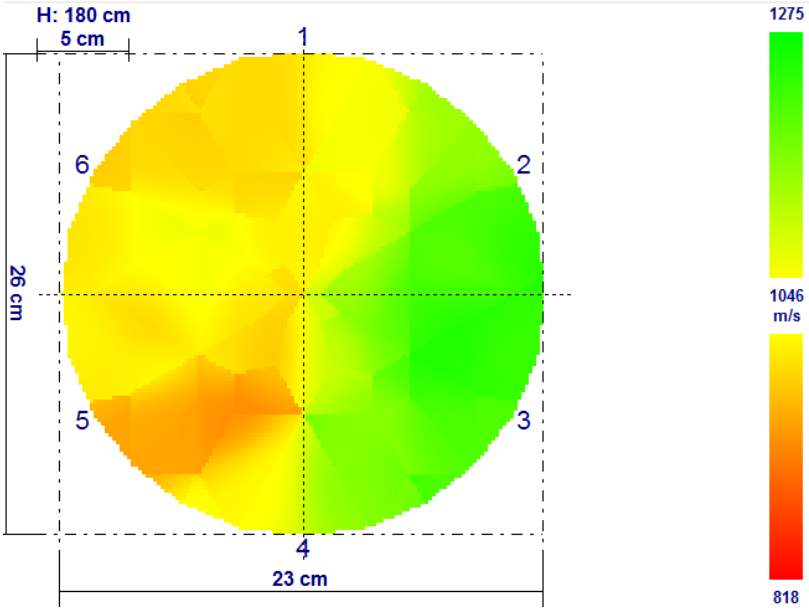	

腐朽空洞比(%)	10-30%
檢測結果描述	主幹西側輕微腐朽，無擴散
減緩策略建議	持續監測
分流結果	第一階段分流： **紅** / 紅黑 / 黑
	第二階段分流： **黃** / 黑

基本資料					樹木全景照
編號	位置	樹種	樹高 (m)	胸高直徑 (cm)	
340-01356	東豐路中央分隔島	木棉	5	14.4	

精密儀器檢測					
檢測儀器	生長錐 / 應力波 / **鑽孔阻抗儀**				
檢測部位	根部 / **主幹** / 骨架枝條	檢測高度(m)	1.3	檢測直徑(cm)	14.5

檢測成果影像	檢測部位照片
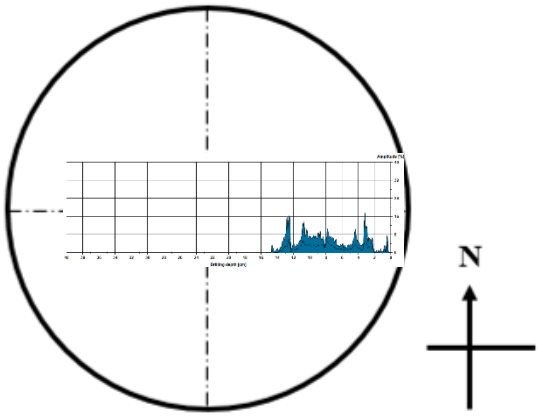	

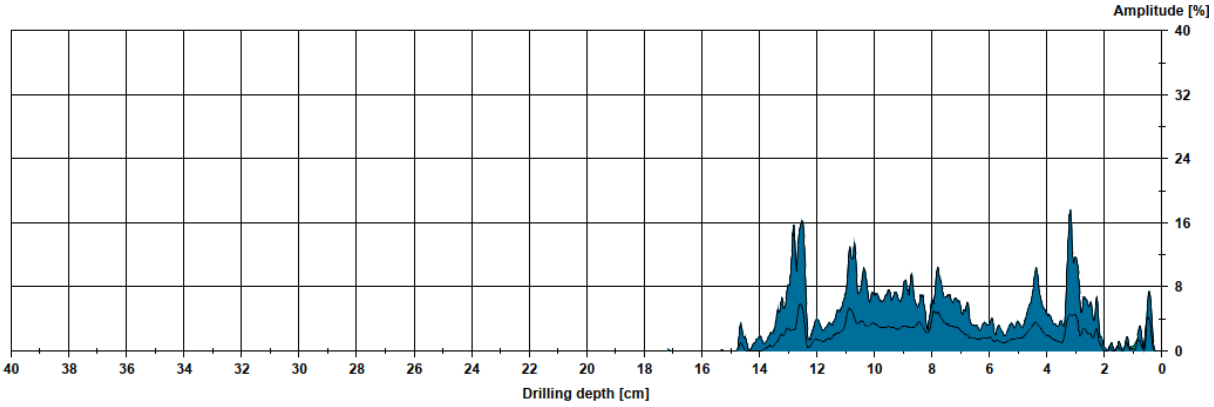

腐朽空洞比(%)	30-50%
檢測結果描述	樹幹折斷，阻抗值低
減緩策略建議	移除
分流結果	第一階段分流： 紅 / 紅黑 / **黑**
	第二階段分流： 黃 / **黑**

基本資料					樹木全景照
編號	位置	樹種	樹高(m)	胸高直徑(cm)	
340-01365	東豐路中央分隔島	木棉	8.9	26	

精密儀器檢測					
檢測儀器	生長錐 / **應力波** / 鑽孔阻抗儀				
檢測部位	根部 / **主幹** / 骨架枝條	檢測高度(m)	0.86	檢測直徑(cm)	24

檢測成果影像	檢測部位照片
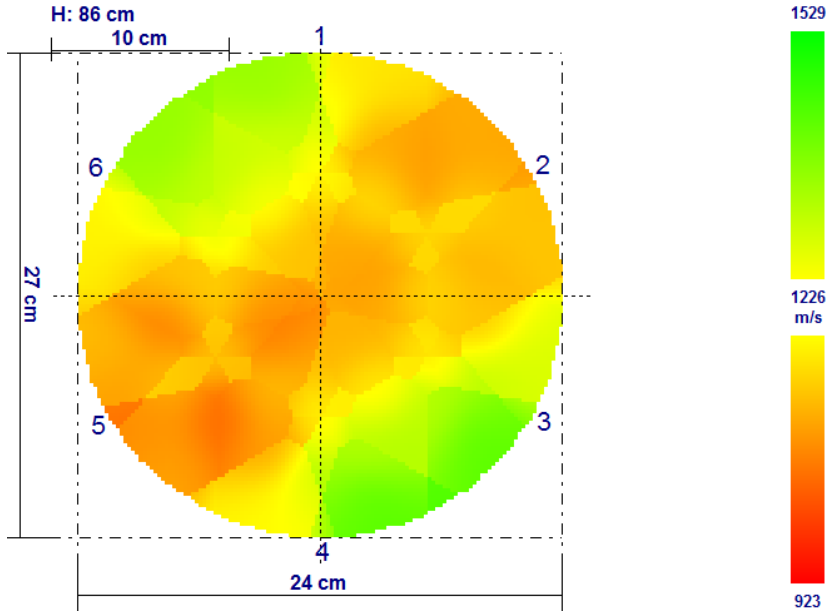	

腐朽空洞比(%)	30-50%
檢測結果描述	主幹中心腐朽，腐朽持續無抑制
減緩策略建議	移除
分流結果	第一階段分流： **紅** / 紅黑 / 黑
	第二階段分流： 黃 / **黑**

基本資料					樹木全景照
編號	位置	樹種	樹高 (m)	胸高直徑 (cm)	
340-01384	東豐路中央分隔島	洋紅風鈴木	5.3	11.3	

精密儀器檢測					
檢測儀器	生長錐 / 應力波 / **鑽孔阻抗儀**				
檢測部位	**根部** / 主幹 / 骨架枝條	檢測高度(m)	0.1	檢測直徑(cm)	23

檢測成果影像	檢測部位照片
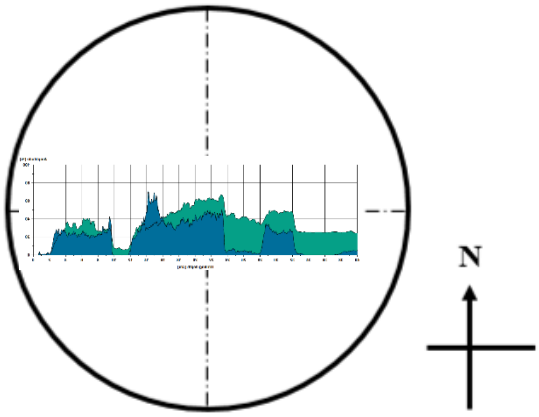	

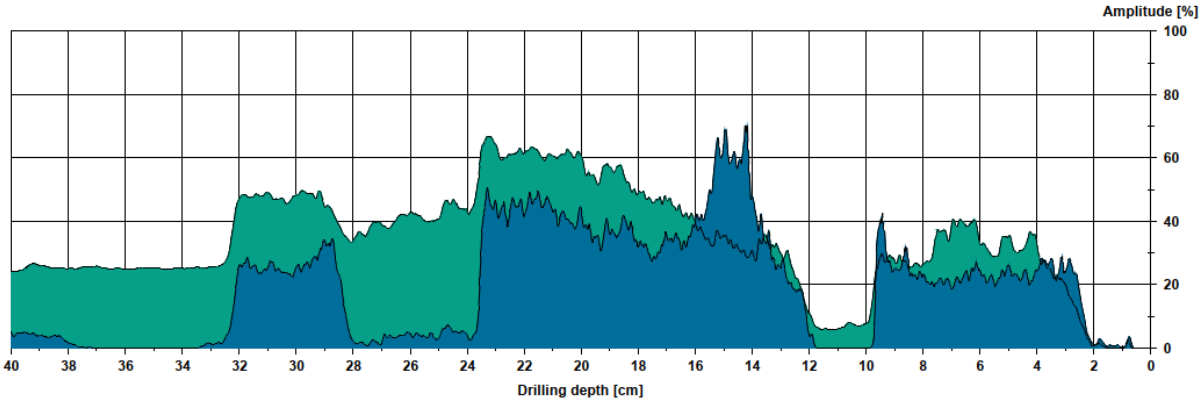

腐朽空洞比(%)	30-50%
檢測結果描述	根部 30 度向下檢測，支撐主幹腐朽空洞
減緩策略建議	移除
分流結果	第一階段分流： 紅 / 紅黑 / **黑**
	第二階段分流： 黃 / 黑

基本資料					樹木全景照
編號	位置	樹種	樹高 (m)	胸高直徑 (cm)	
340-01392	東豐路中央分隔島	洋紅風鈴木	8.9	26.2	

精密儀器檢測					
檢測儀器	生長錐 / 應力波 / **鑽孔阻抗儀**				
檢測部位	根部 / 主幹 / **骨架枝條**	檢測高度 (m)	2	檢測直徑(cm)	21

檢測成果影像	檢測部位照片
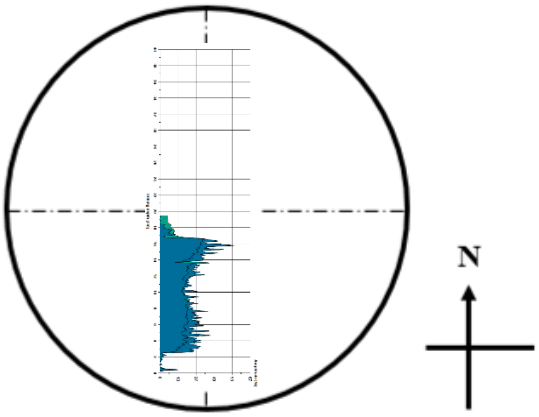	

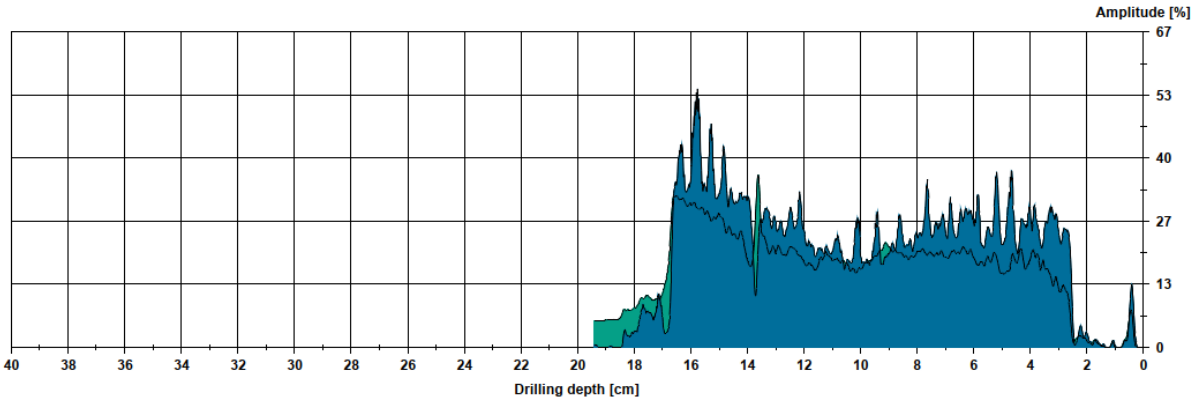

腐朽空洞比(%)	小於 10%
檢測結果描述	骨架枝條無明顯腐朽空洞
減緩策略建議	持續監測
分流結果	第一階段分流： 紅 / 紅黑 / **黑**
	第二階段分流： **黃** / 黑