
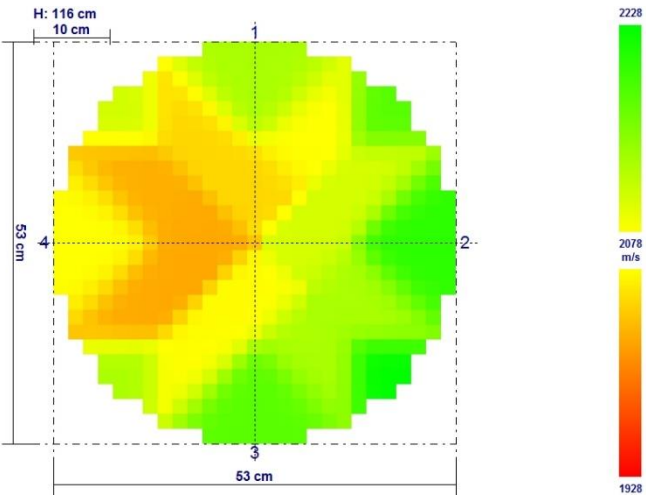


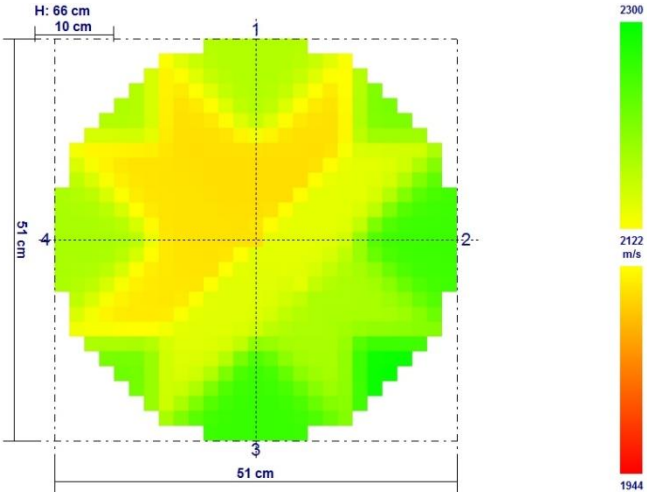



基本資料					樹木全景照
編號	位置	樹種	樹高 (m)	胸高直徑 (cm)	
JKR-001	健康路三段人行 道	大葉榕	13.5	51.5	
精密儀器檢測					
檢測儀器	生長錐 / 應力波 / 鑽孔阻抗儀				
檢測部位	根部 / 主幹 / 骨架枝條	檢測高度 (m)	116	檢測直徑 (cm)	53
檢測成果影像			檢測部位照片		
					
腐朽空洞比(%)	10-30%				
檢測結果描述	主幹西側 115 公分處腐朽，腐朽比例 10-30%，且持續擴散				
減緩策略建議	修剪(移除西側枯枝)；持續監測				
分流結果	黃 / 紅黃 / 紅 / 紅黑 / 黑				

基本資料					樹木全景照
編號	位置	樹種	樹高 (m)	胸高直徑 (cm)	
JKR-002	健康路三段人行 道	大葉榕	10.1	43.1	
精密儀器檢測					
檢測儀器	生長錐 / 應力波 / 鑽孔阻抗儀				
檢測部位	根部 / 主幹 / 骨架枝條	檢測高度 (m)	66	檢測直徑 (cm)	51
檢測成果影像				檢測部位照片	
					
腐朽空洞比(%)	10-30%				
檢測結果描述	主幹西北側 66 公分處腐朽比例 10-30%，且持續擴散				
減緩策略建議	持續監測				
分流結果	黃 / 紅黃 / 紅 / 紅黑 / 黑				