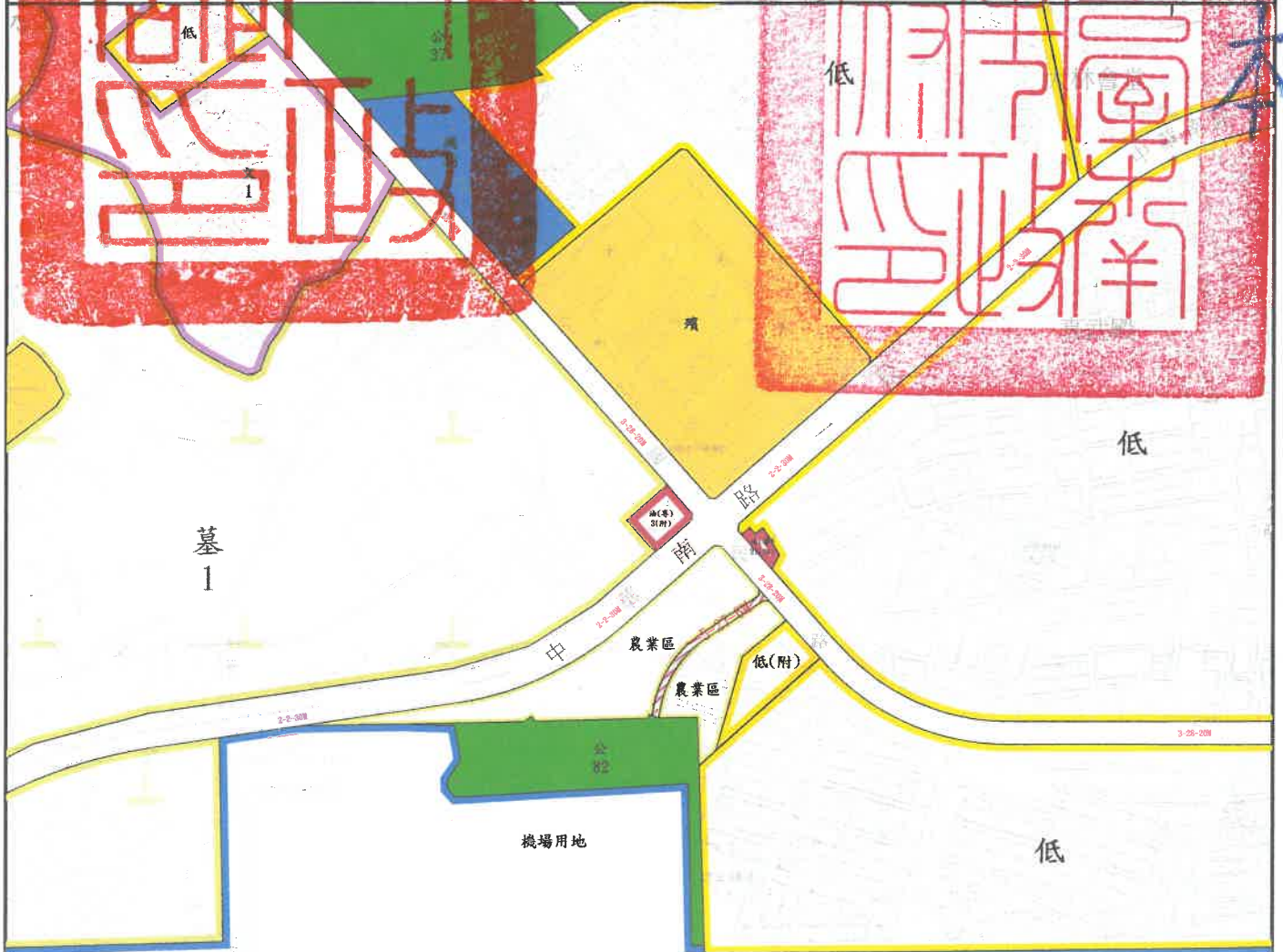


核定本

# 變更臺南市主要計畫（部分農業區為「5-27-6M 道路用地」）（配合公82增設道路工程）圖



台南機場





比例尺:1/6000

## 圖例

- |        |             |       |       |      |            |
|--------|-------------|-------|-------|------|------------|
| 低密度住宅區 | 農業區         | 公園用地  | 殯儀館用地 | 機場用地 | 公墓用地       |
| 文教區    | 油(專) 加油站專用區 | 火葬場用地 | 機關用地  | 道路用地 | 變更農業區為道路用地 |

註:未指明變更部分,仍應以原都市計畫已公告發布實施者為準

|        |  |
|--------|--|
| 業務承辦人  |  約聘人員 李佳璋       |
| 業務單位主管 |  綜合企劃及審議科科長 呂國隆 |

