

(一)-①

公告圖

公告擬認定「臺南市安南區港西段1134、1134-2、1133(部分)、1133-2、1133-3、1127-1(部分)、1127-2(部分)、1116(部分)、1125(部分)、1126(部分)、1135(部分)、1068(部分)地號、城西段743(部分)、742(部分)、739(部分)、774(部分)、777(部分)、781-2(部分)、738-3地號內(城西街三段663巷前至城西街1105巷間) 為現有巷道」

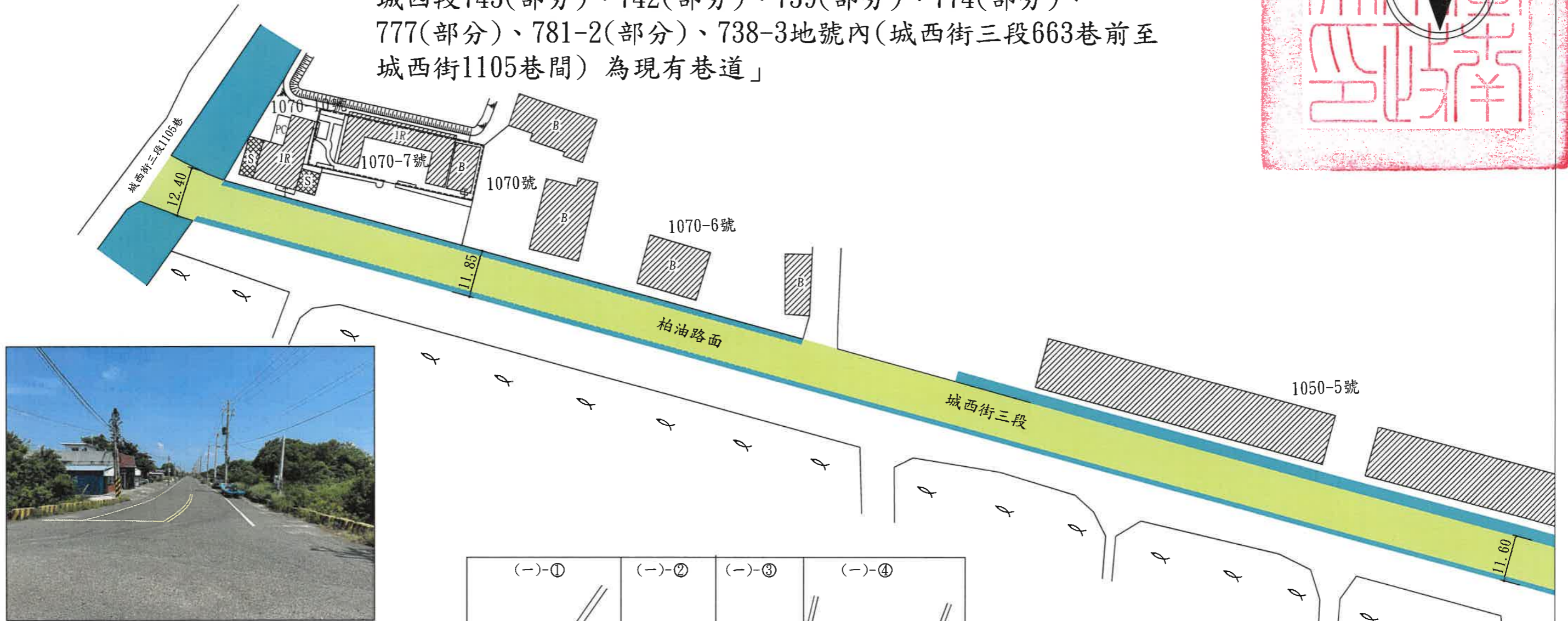

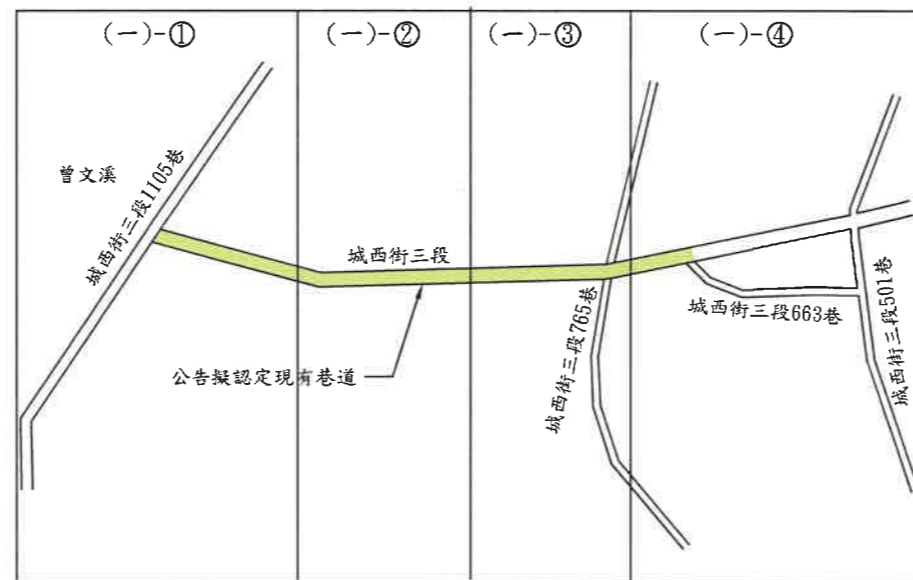


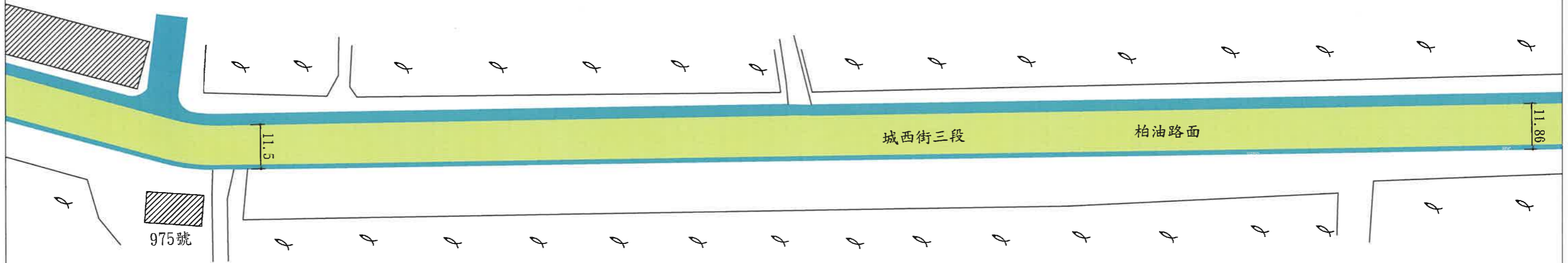

圖 例	
	計畫道路
	樁()位
	溝 渠
	現有房屋
	分區界線
	公告擬認定現有巷道



位置圖

現況圖
比例尺:1/1000

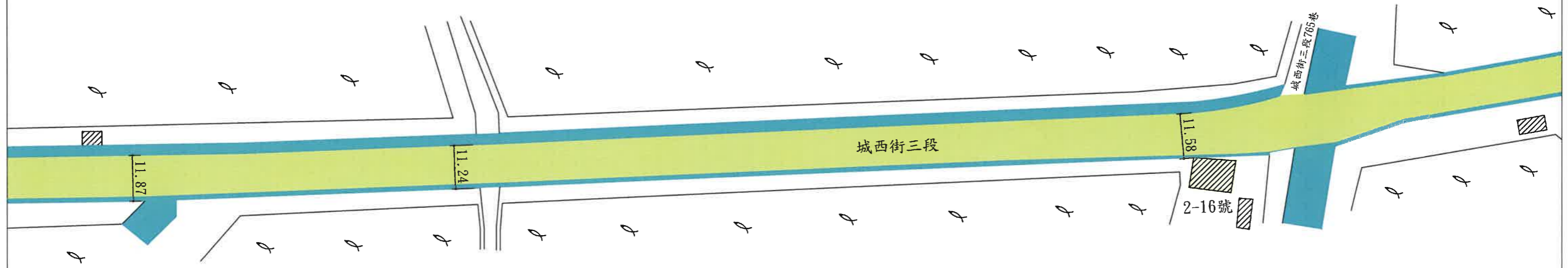

(一)-②



現況圖

比例尺:1/1000

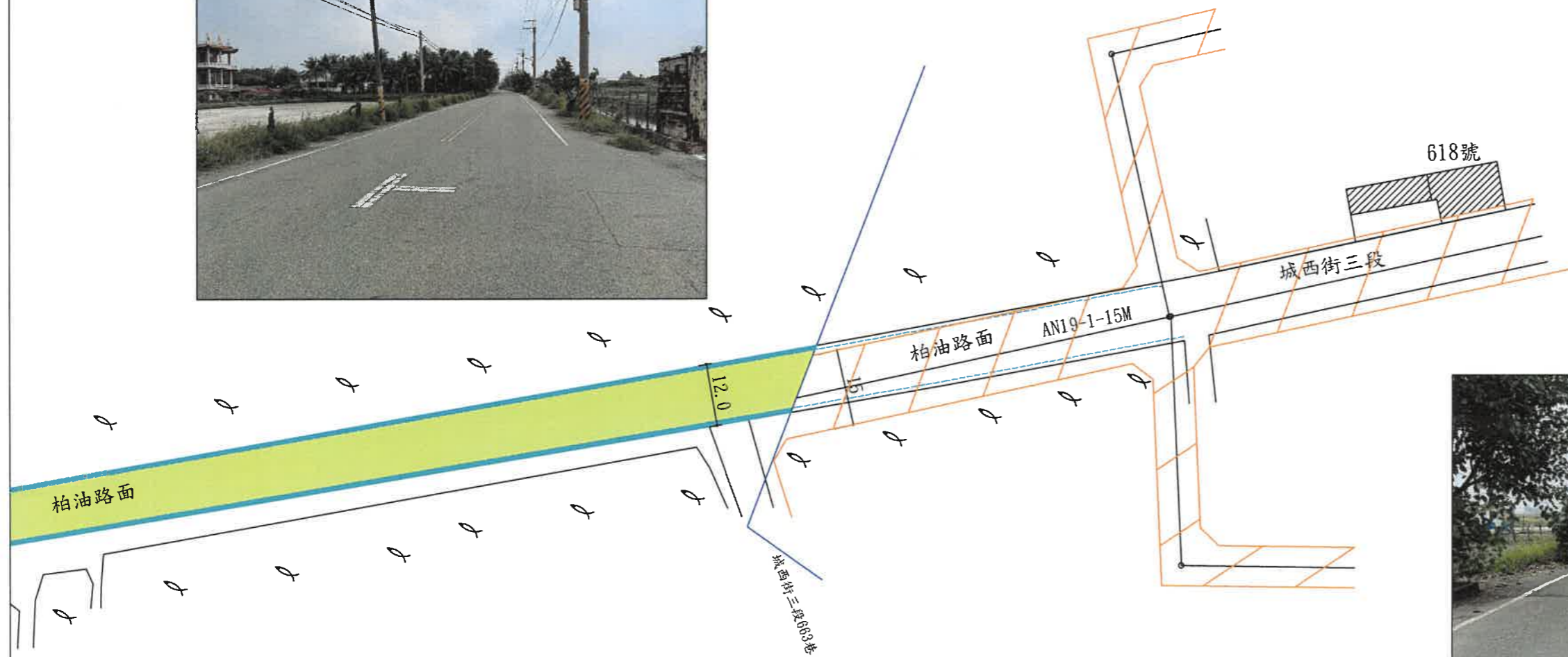

(一)-③



現況圖

比例尺:1/1000

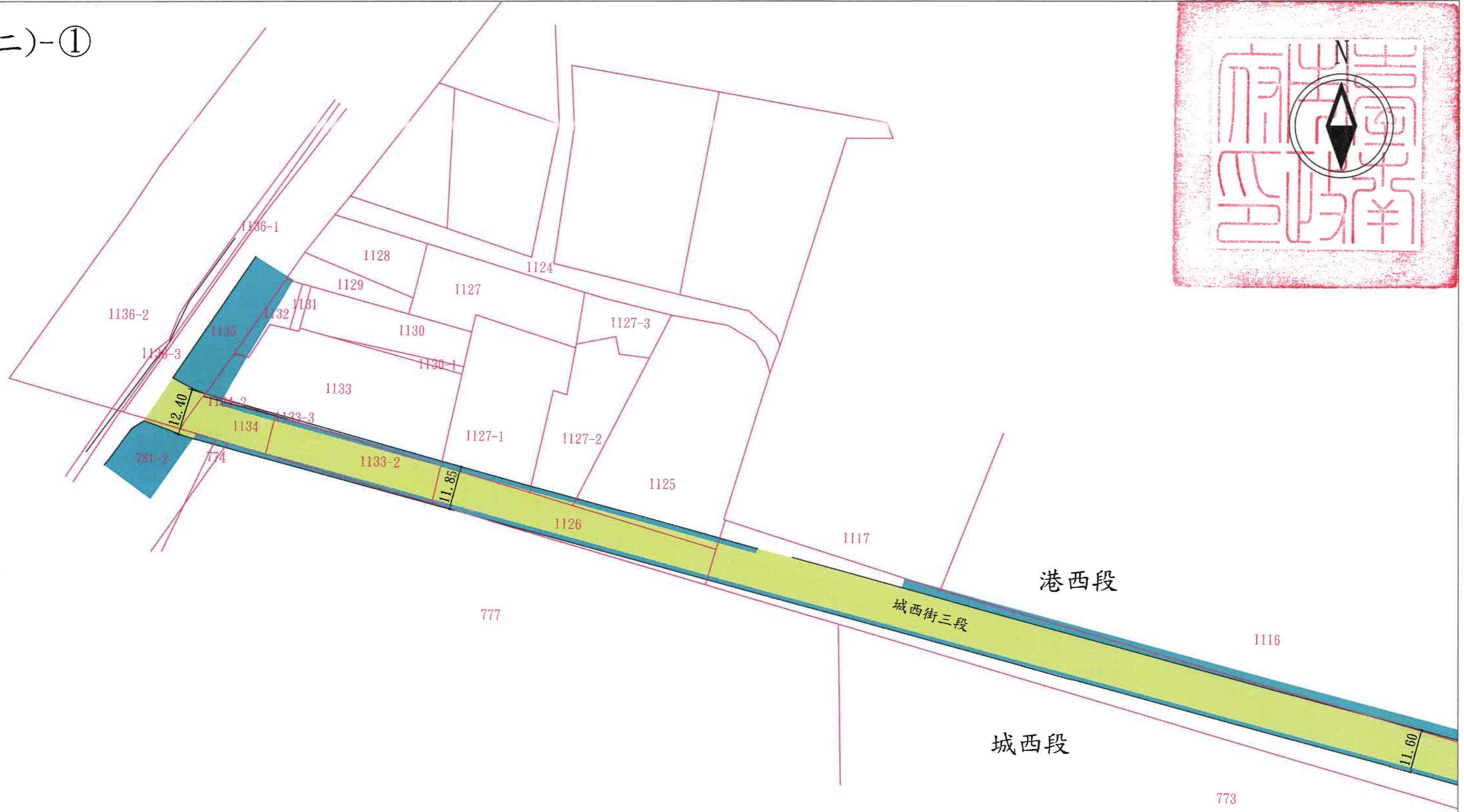

(一)-④



現況圖

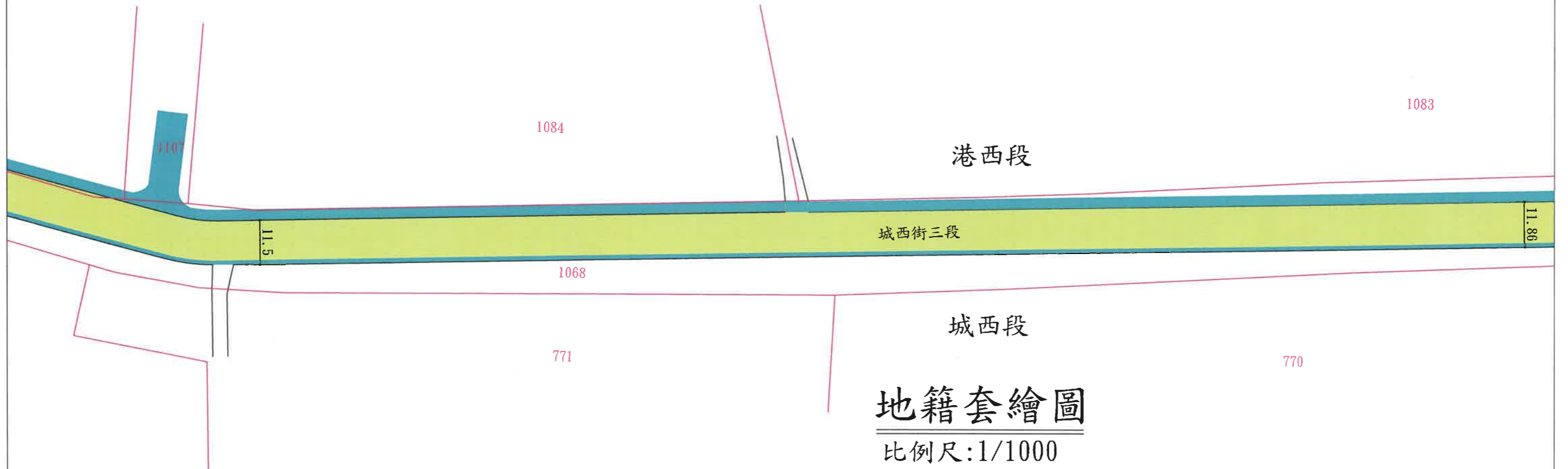

比例尺:1/1000

(二)-①



地籍套繪圖
比例尺:1/1000

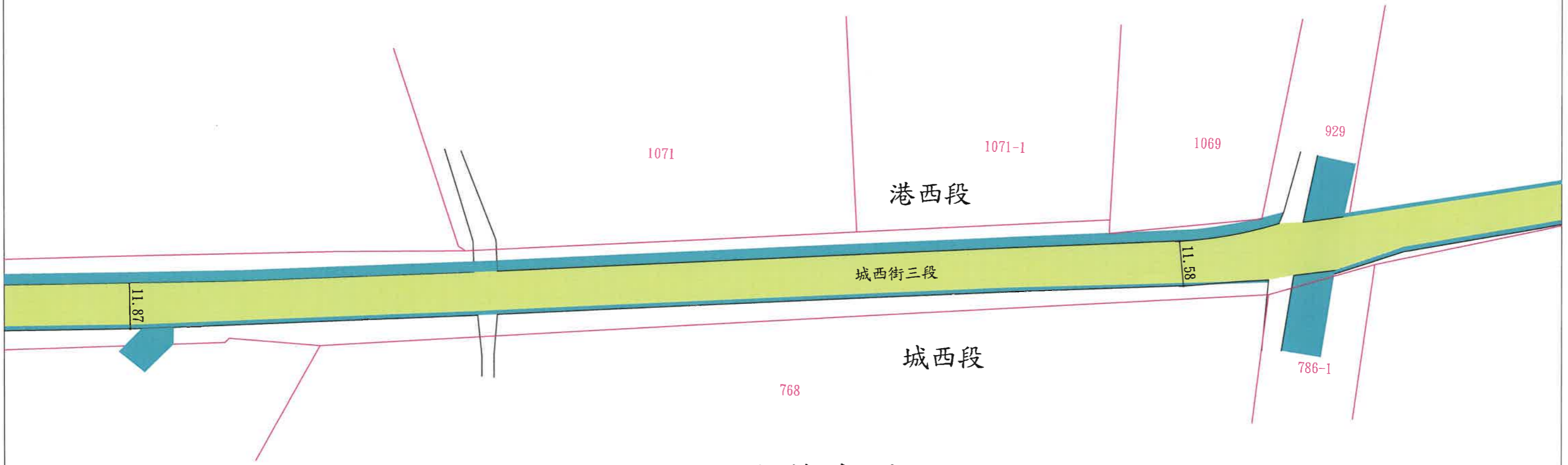

(二)-②



地籍套繪圖

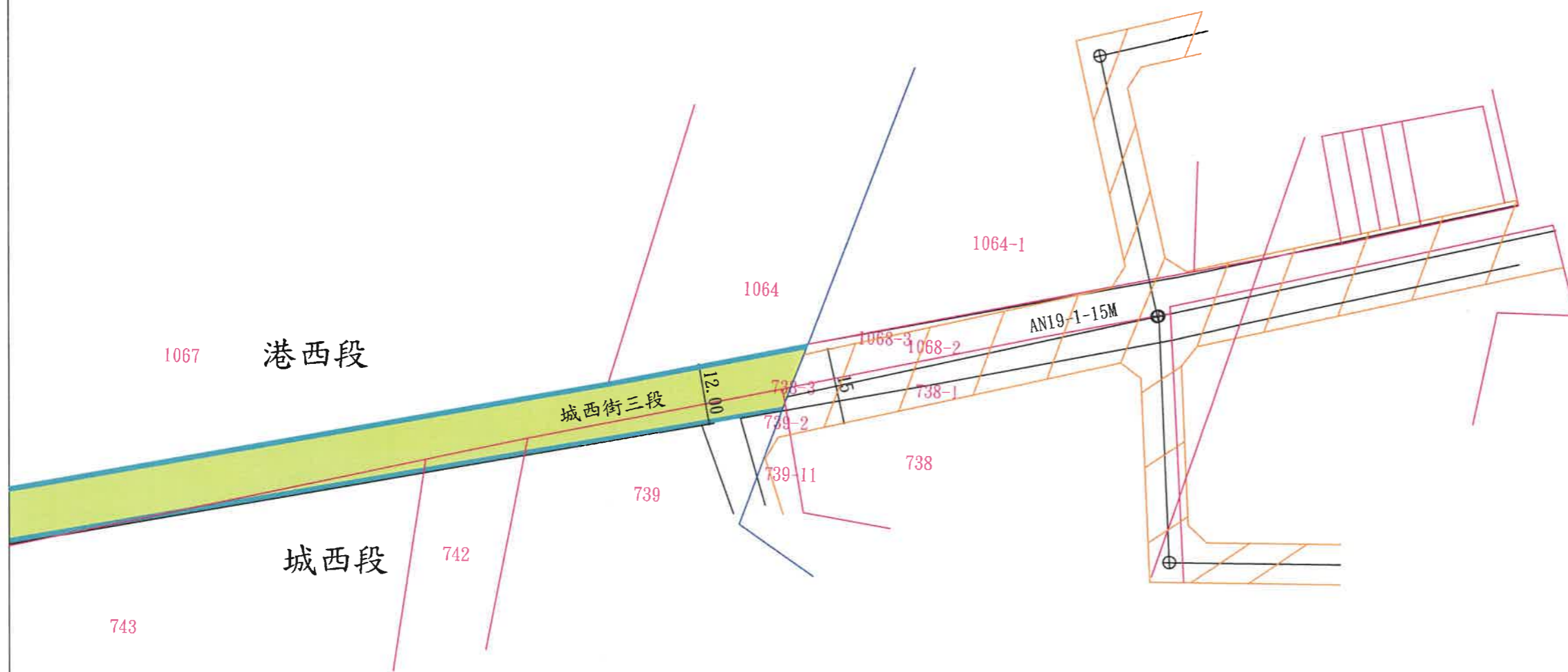
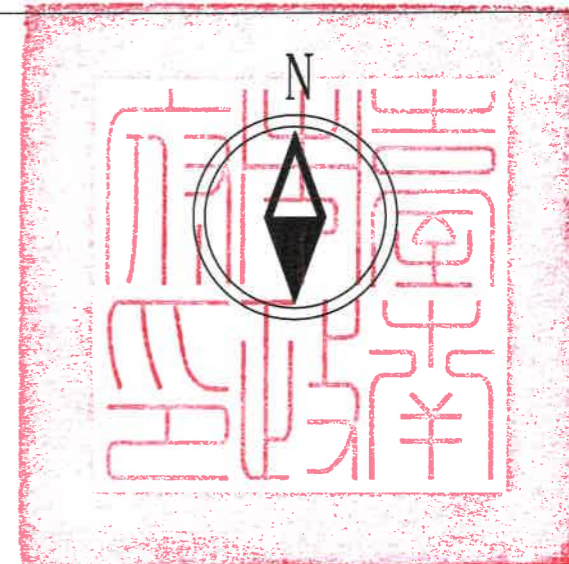
比例尺:1/1000

(二)-③



地籍套繪圖
比例尺:1/1000

(二)-④



地籍套繪圖

比例尺:1/1000