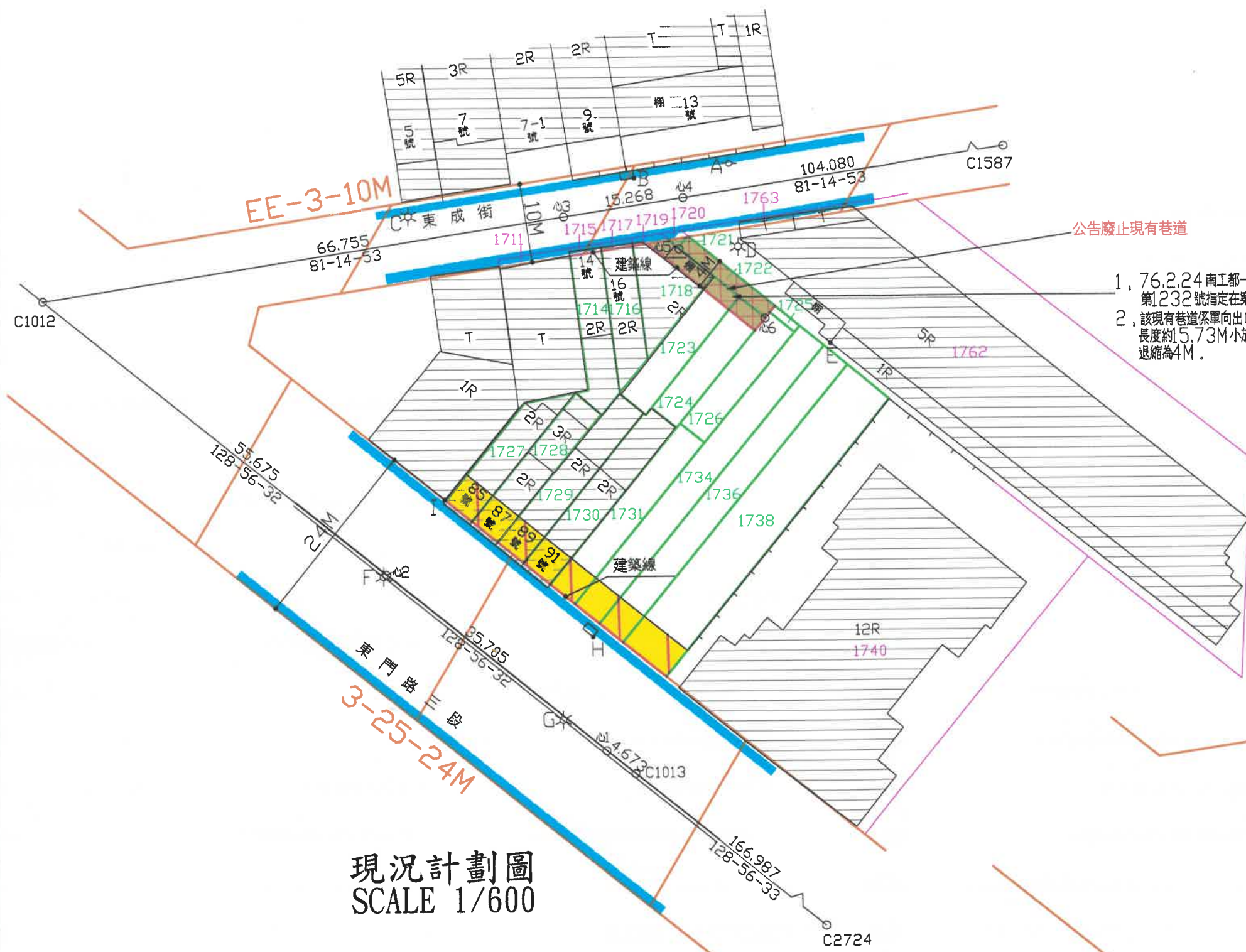


公告廢止臺南市東區富農段1721, 1722, 1718(部份), 1723(部份), 1724(部份)地號內現



- 公告廢止現有巷道
- 1, 76.2, 24 南工都一字第1232號指定在案
 - 2, 該現有巷道係單向出口, 長度約5.73M小於40M應退縮為4M.



現況計劃圖
SCALE 1/600

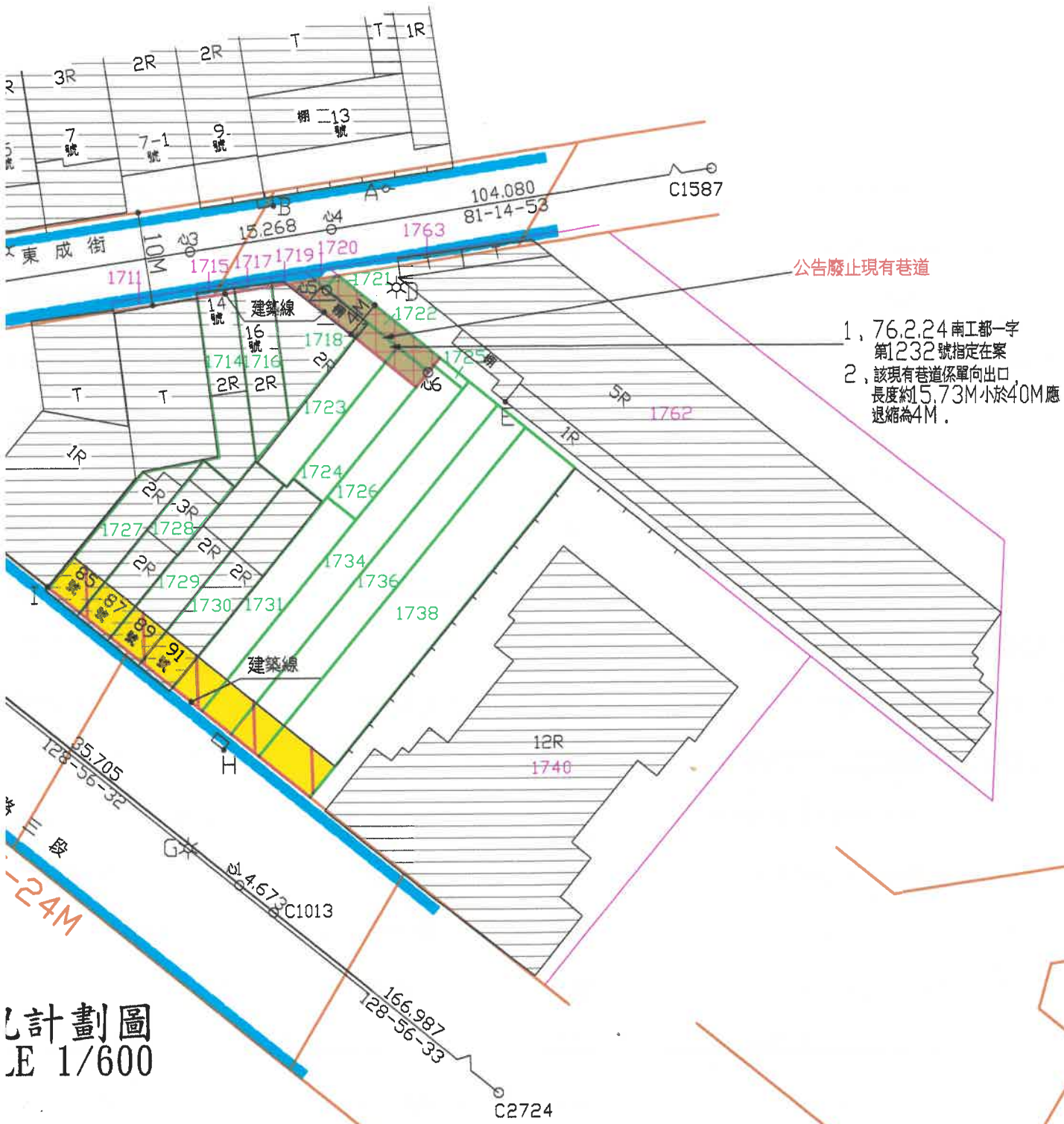
單位:M

編號	現有路寬	雙邊各退縮	路心至控制點	路心至建築線	距離
心5	4.00	0	A(電桿)=12.52, B(變電箱角)=10.64	2.00	13.93
心6	4.00	0	D(路燈)=9.70, E(屋角)=8.84	2.00	

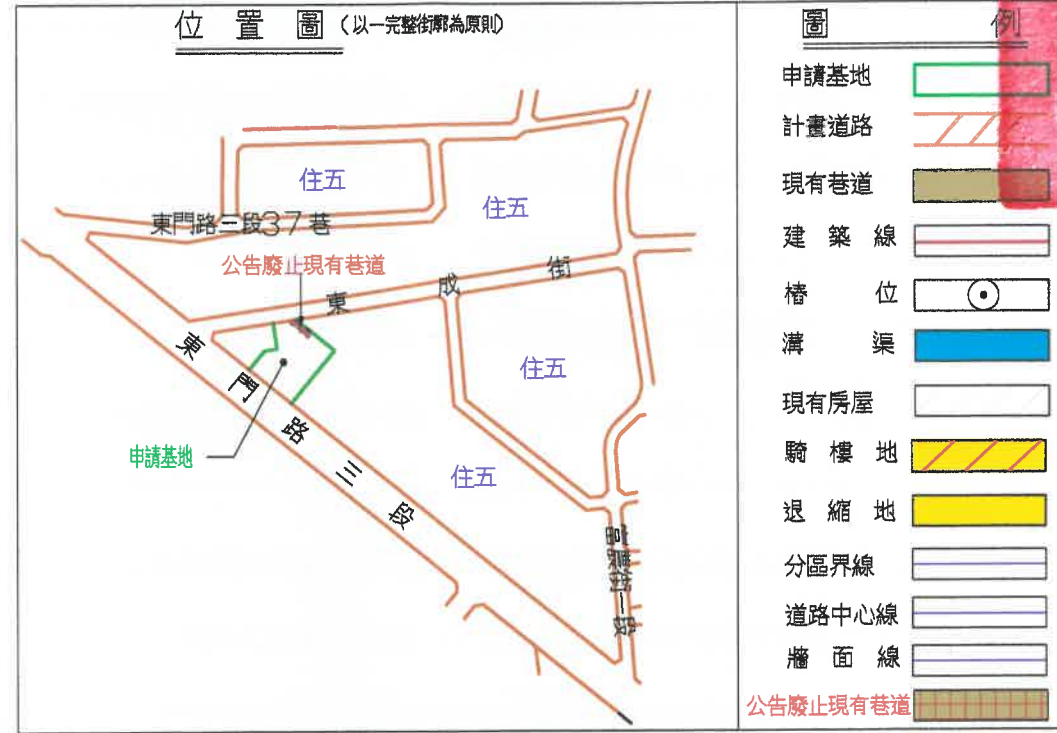
單位:M

編號	路心至控制點	路心至建築線	距離
心1	G(路燈)=6.78, H(變電箱角)=14.56	12.00	35.705
心2	F(路燈)=0.40, I(屋角)=12.02	12.00	

臺南市東區富農段1721, 1722, 1718(部份), 1723(部份), 1724(部份)地號內現有巷道案



- 公告廢止現有巷道
- 1, 76.2.24 南工都一字第1232號指定在案
 - 2, 該現有巷道係單向出口長度約5.73M小於40M應退縮為4M。



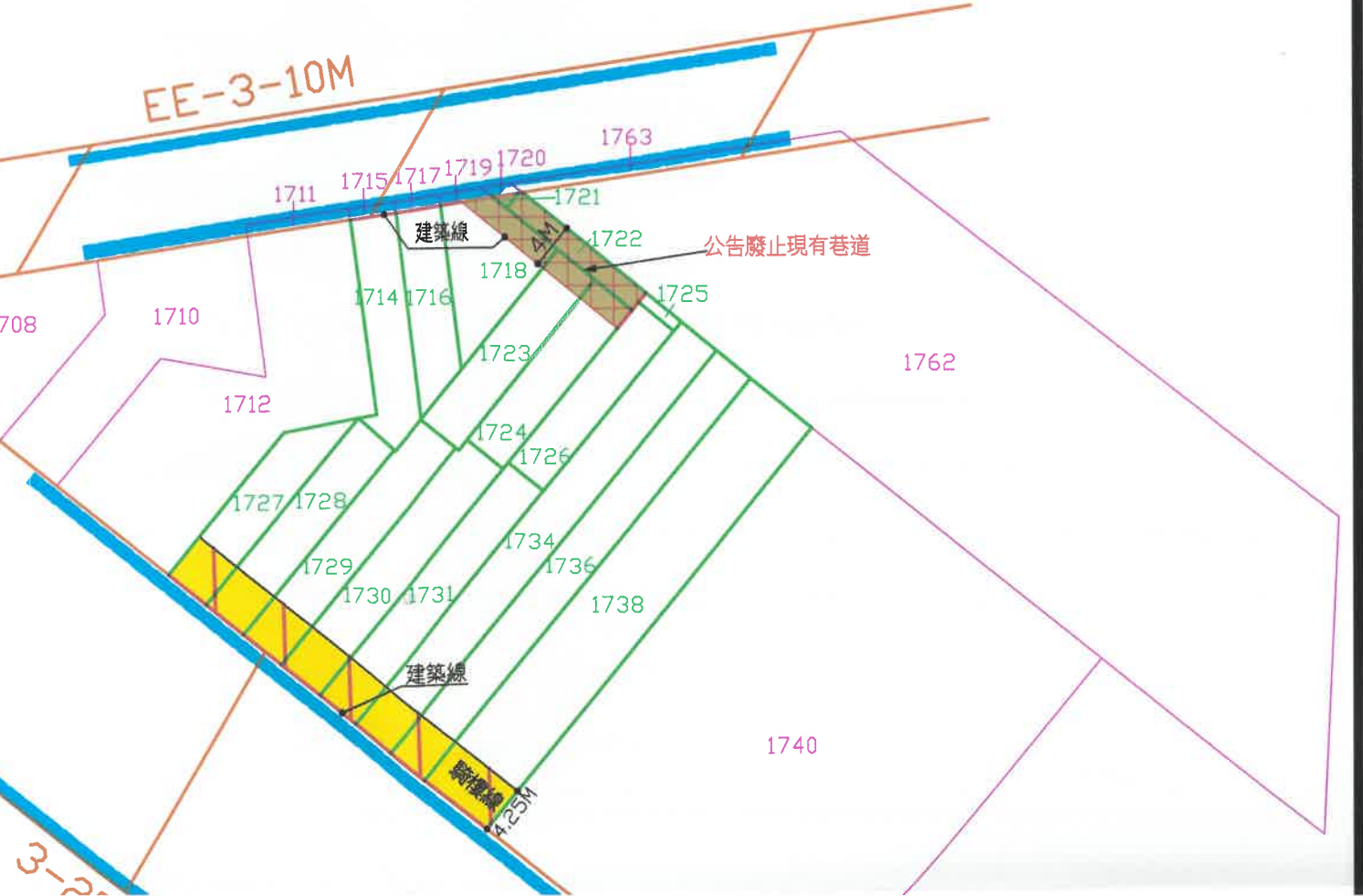
計畫圖
E 1/600

單位:M

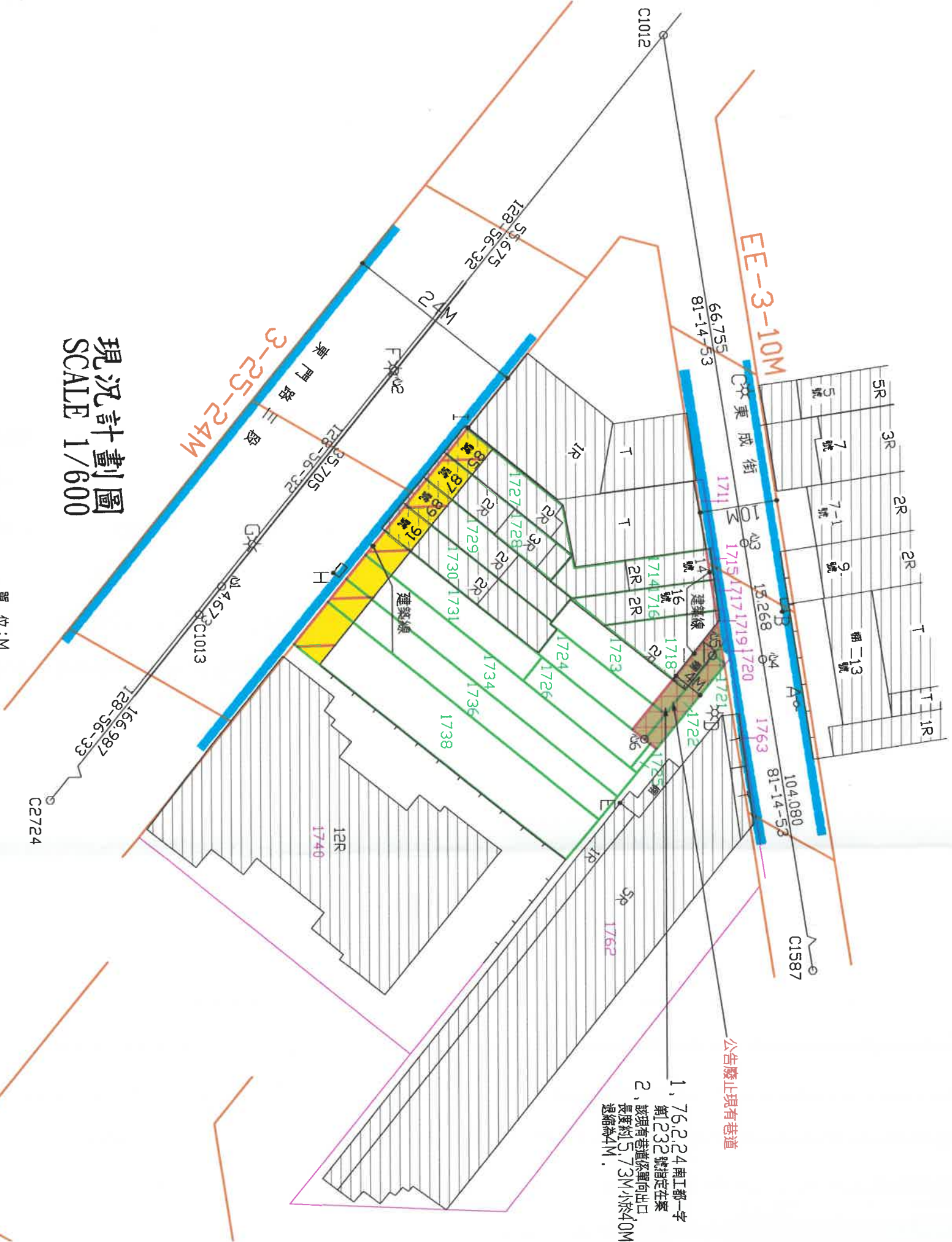
制點	路心至建築線	距離
箱角=10.64	2.00	13.93
角=8.84	2.00	

單位:M

建築線	距離
00	35.705
00	



公告廢止臺南市東區富農段1721, 1722, 1718(部份), 172



現況計劃圖
SCALE 1/600


編號	現有路寬	雙邊各退縮	路心至控制點	路心至建築線	距離
心5	4.00	0	A(電桿)=12.52, B(變電箱角)=10.64	2.00	13.93
心6	4.00	0	D(路燈)=9.70, E(屋角)=8.84	2.00	

單位:M

編號	路心至控制點	路心至建築線	距離
心1	G(路燈)=6.78, H(變電箱角)=14.56	12.00	35.705
心2	F(路燈)=0.40, I(屋角)=12.02	12.00	
心3	B(變電箱角)=10.15, C(路燈)=19.69	5.00	
心4	A(電桿)=7.24, D(路燈)=9.29	5.00	15.268

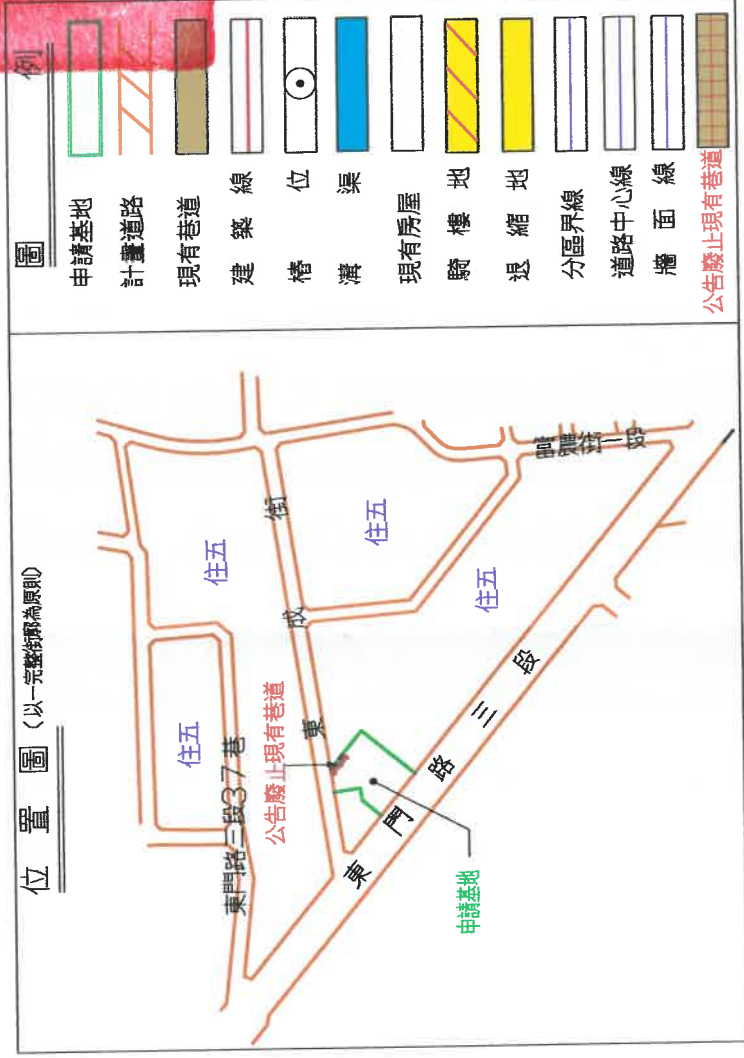
單位:M

案道巷內現號(部份)1724, 1723(部份), 1718(部份)地籍套繪圖

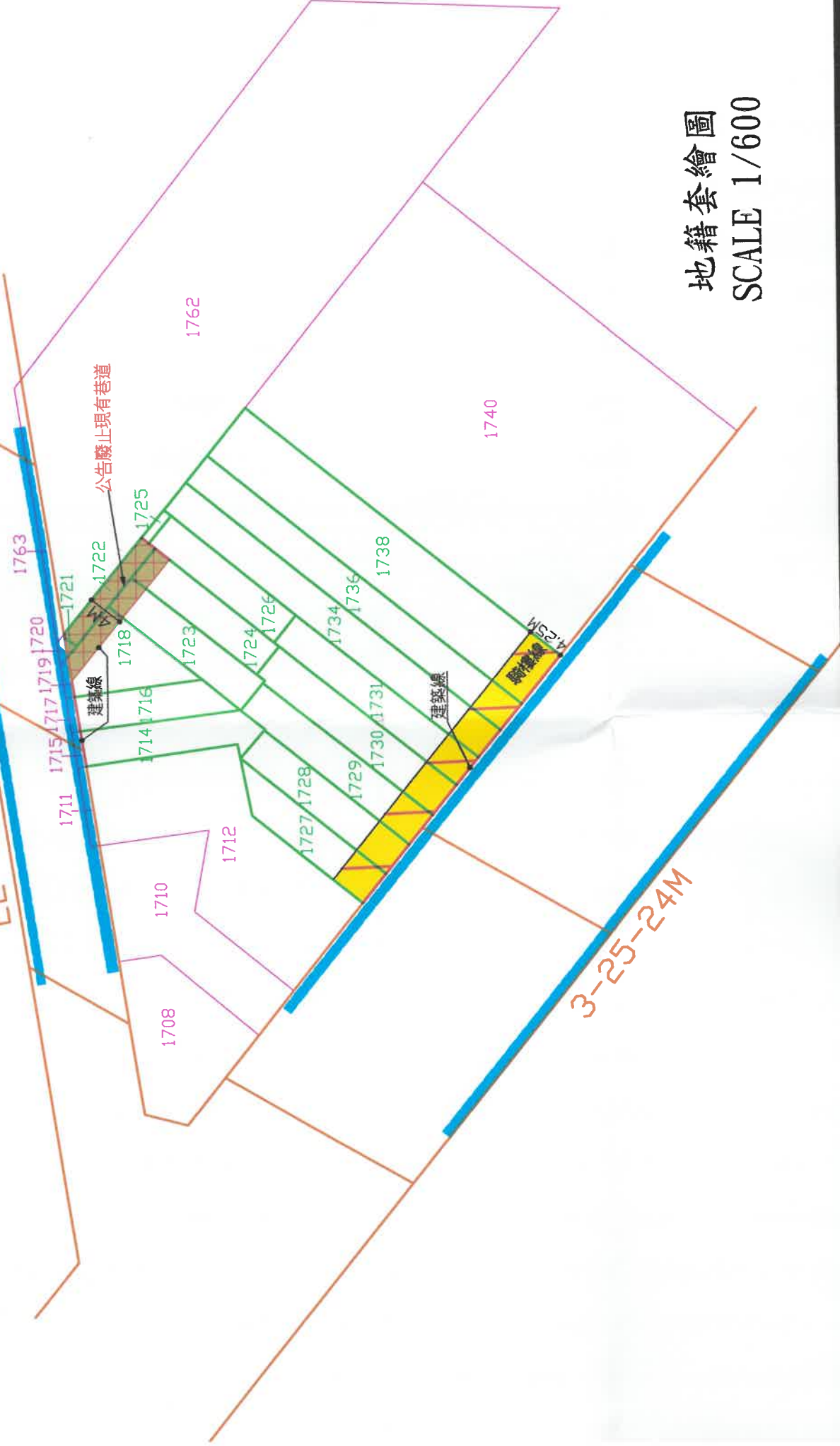


公告廢止現有巷道

1. 76.2.24南工都一字第1232號指定在案
2. 該現有巷道係單向出口長度約5.73M小於40M應退縮4M。



EE-3-10M



3-25-24M

地籍套繪圖
SCALE 1/600