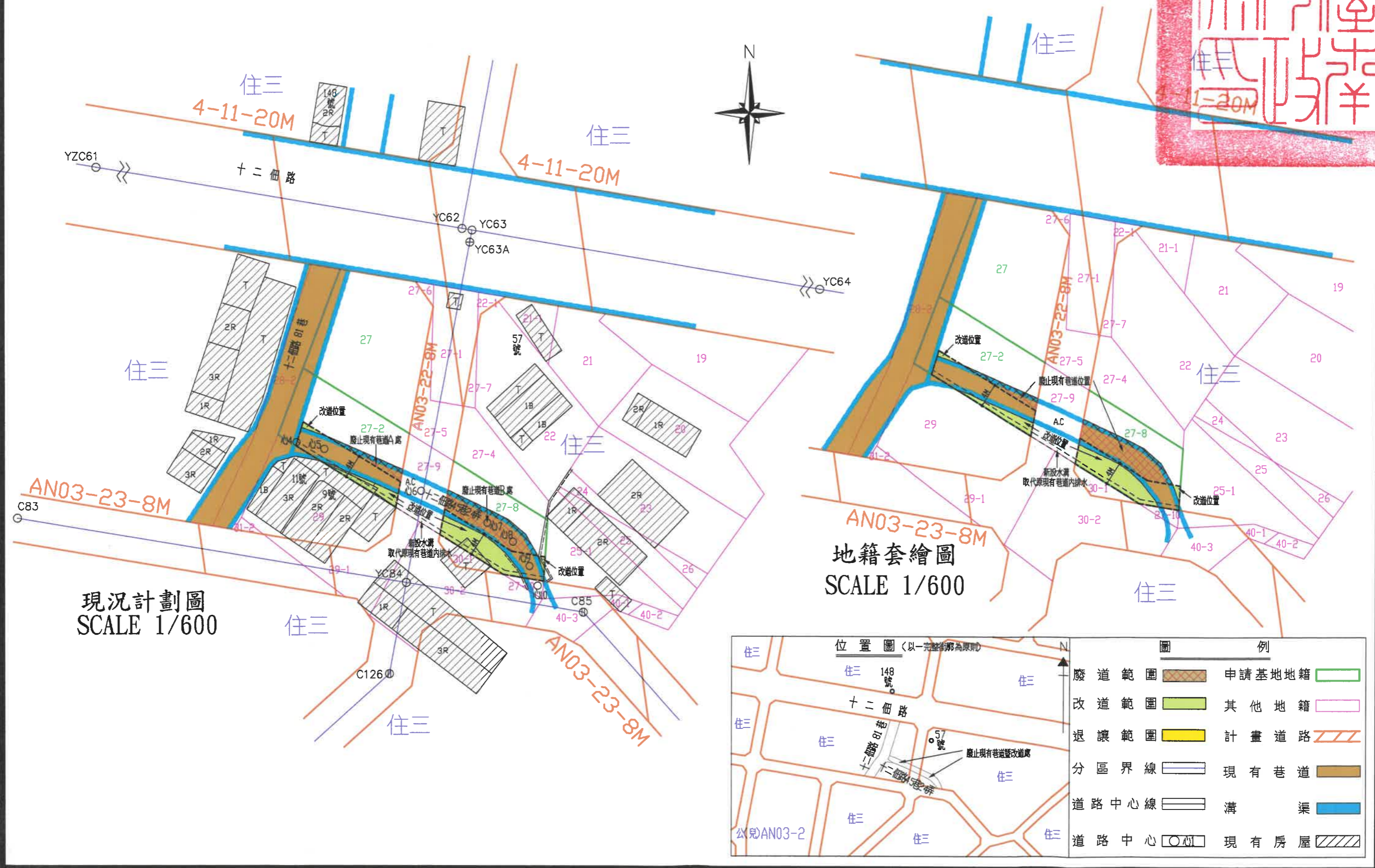
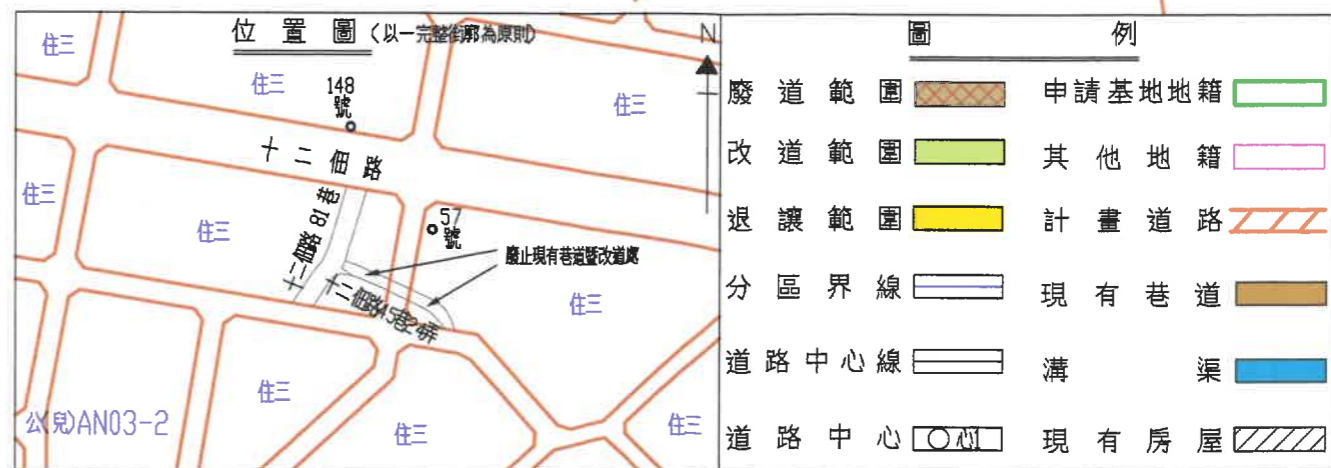


公告廢止臺南市安南區佃西段27-2(部份), 27-8(部份)地號內(臺南市安南區十二佃路45巷24弄)現有巷道暨改道案



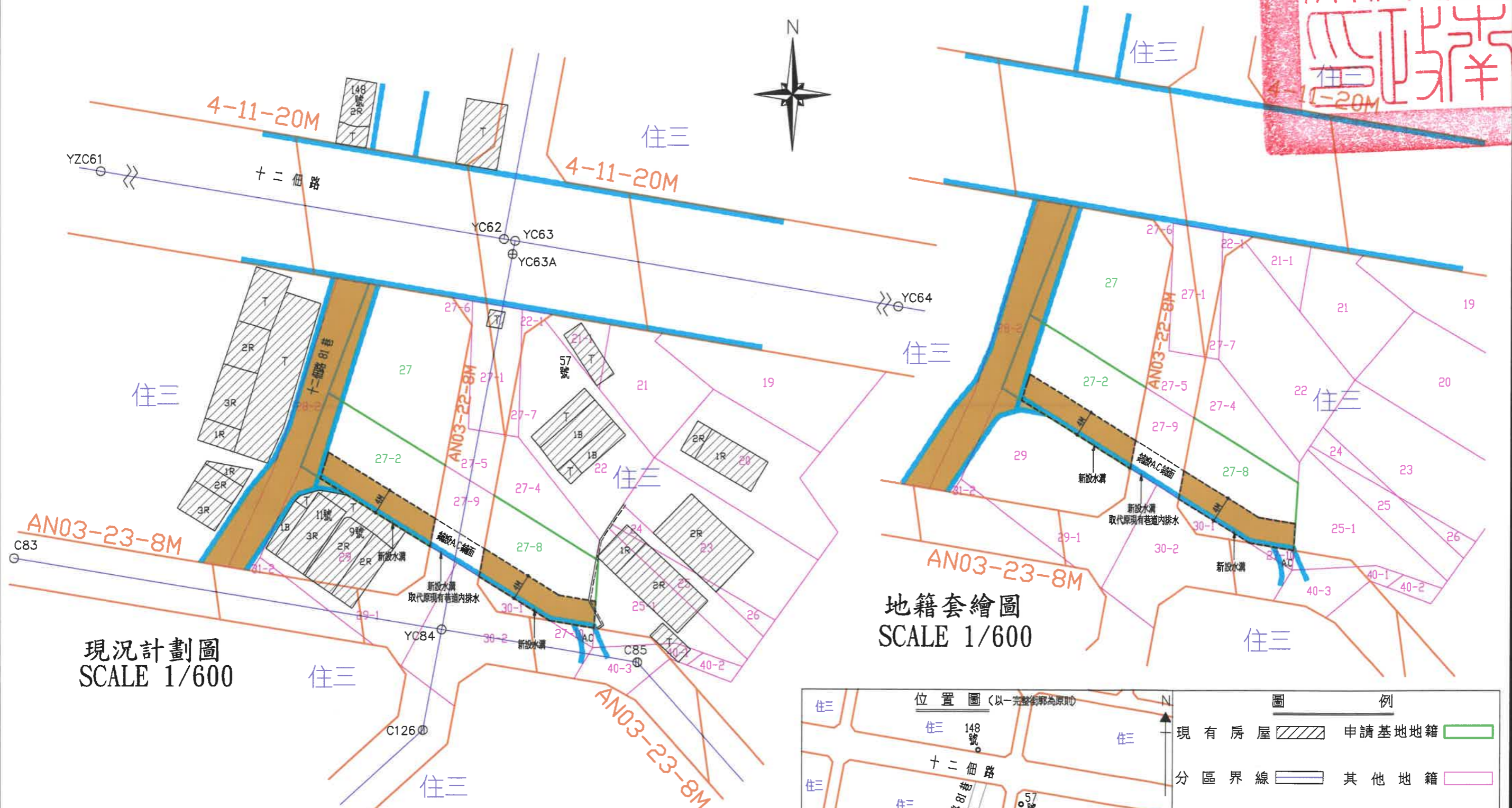

現況計劃圖
SCALE 1/600

地籍套繪圖
SCALE 1/600



圖例	
廢道範圍	申請基地地籍
改道範圍	其他地籍
退讓範圍	計畫道路
分區界線	現有巷道
道路中心線	溝渠
道路中心	現有房屋

改道後現有巷道圖



現況計劃圖
SCALE 1/600

地籍套繪圖
SCALE 1/600

位置圖 (以一完整街廓為原則)

圖例	
現有房屋	申請基地地籍
分區界線	其他地籍
道路中心線	計畫道路
道路中心	改道後現有巷道
	溝渠