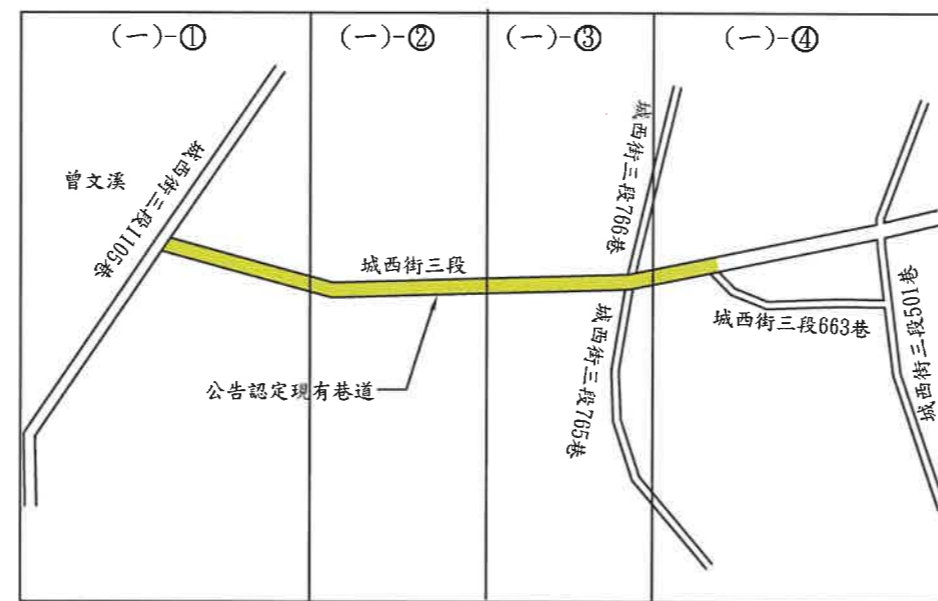


(一)-①

公告認定「臺南市安南區港西段1134、1134-2、1133(部分)、1133-2、1133-3、1127-1(部分)、1127-2(部分)、1116(部分)、1125(部分)、1126(部分)、1135(部分)、1068(部分)地號、城西段743(部分)、742(部分)、739(部分)、774(部分)、777(部分)、781-2(部分)、738-3地號內(城西街三段663巷前至城西街三段1105巷間)為現有巷道」




位置圖

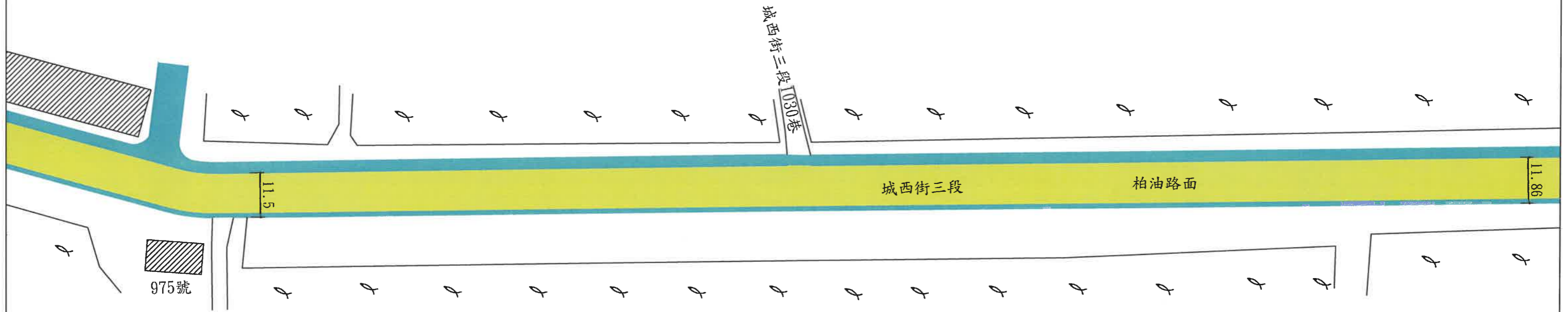
現況圖

比例尺:1/1000

圖 例	
	計畫道路
	樁()位
	溝 渠
	現有房屋
	分區界線
	公告認定現有巷道



(一)-②



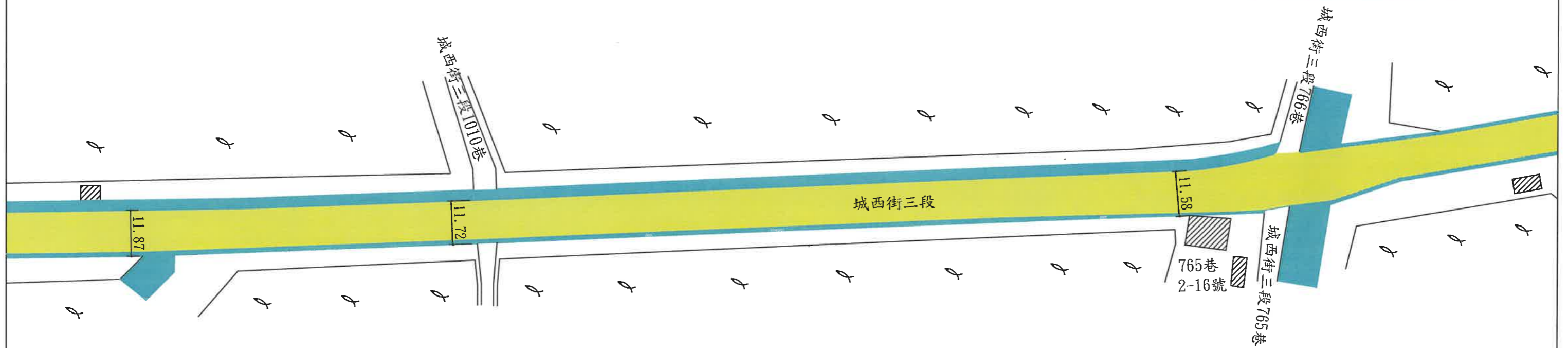
現況圖

比例尺:1/1000



孫志堅

(一)-③



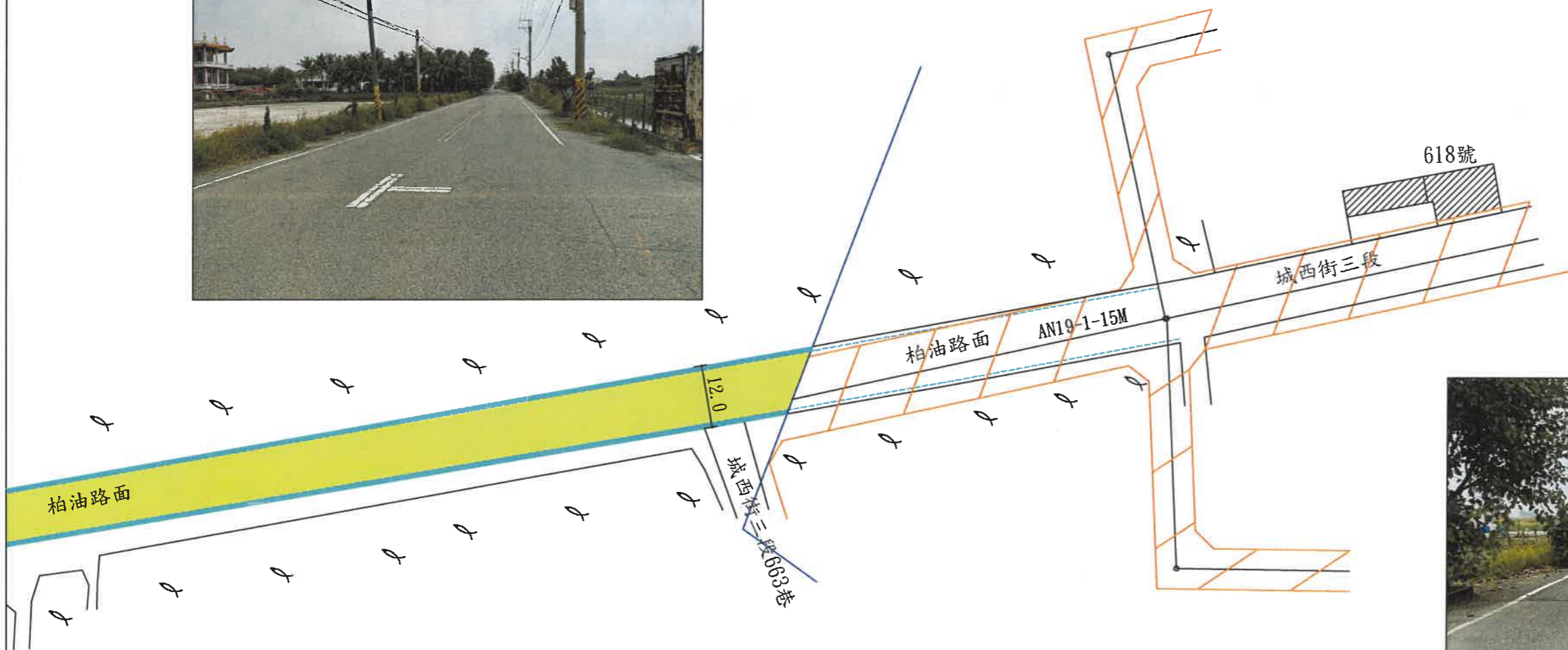
現況圖

比例尺:1/1000



孫志堅

(一)-④



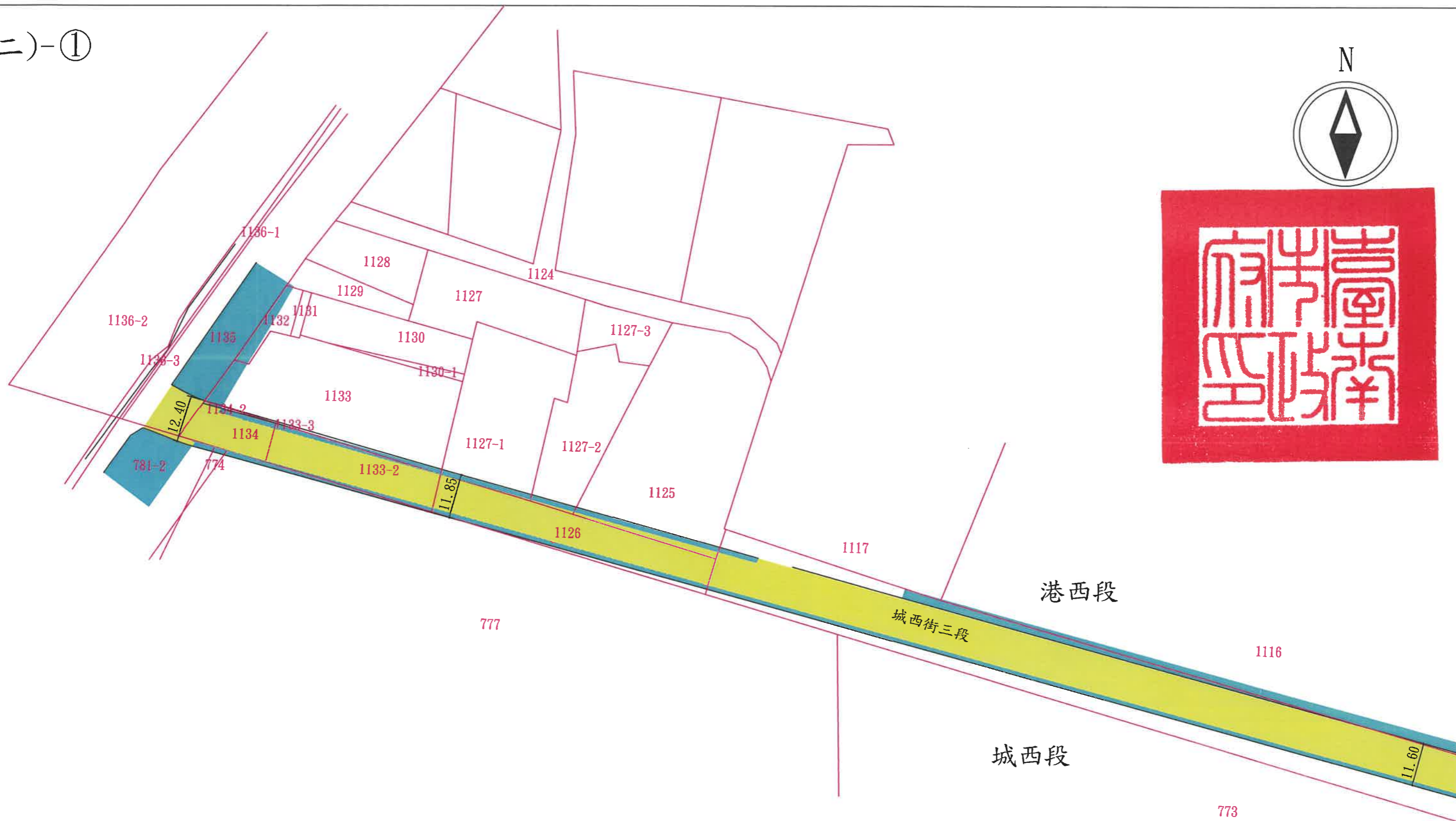
現況圖

比例尺:1/1000



孫志堅

(二)-①



地籍套繪圖

比例尺:1/1000

城西段



孫志堅

(二)-②



孫志堅

1083

港西段

城西街三段

11.86

城西段

地籍套繪圖

比例尺:1/1000

1084

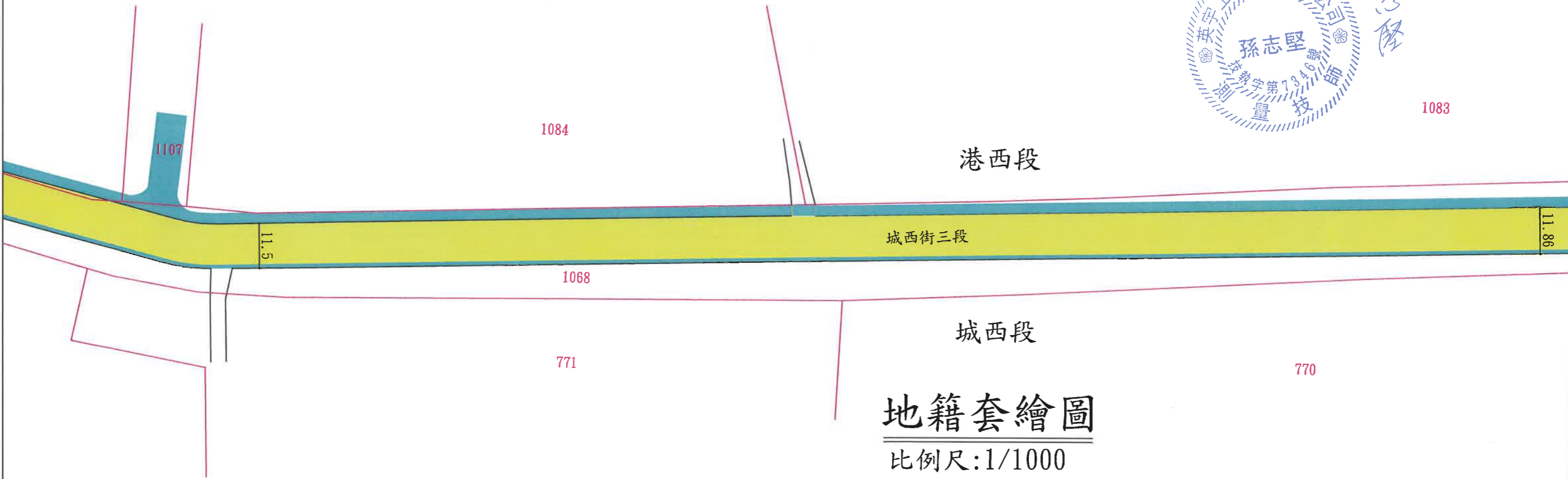
1068

771

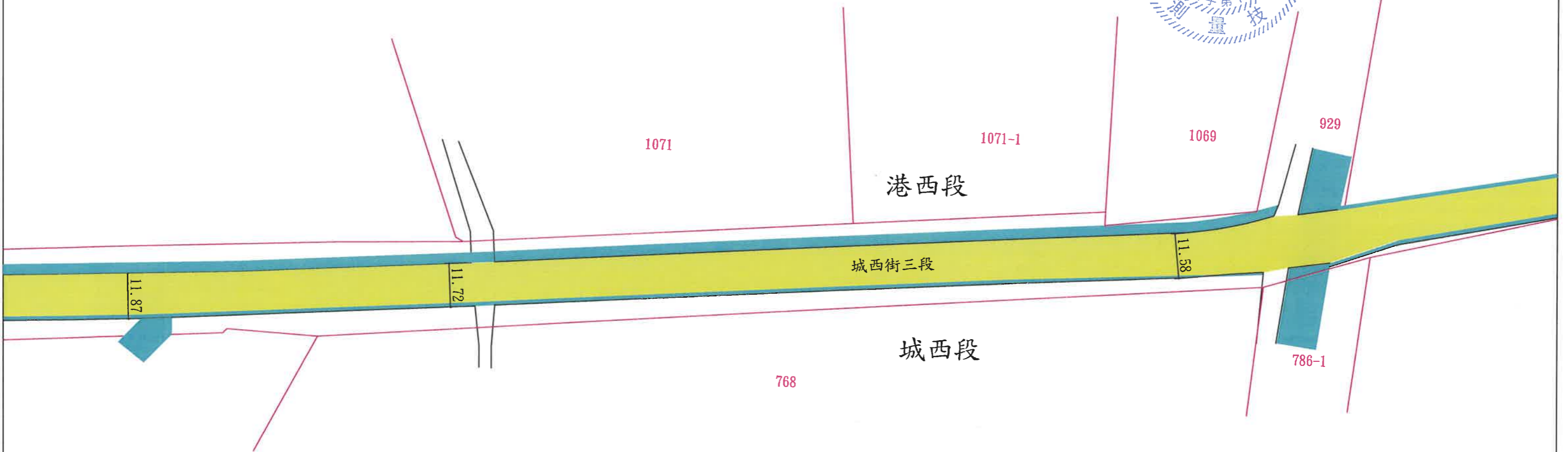
770

11.5

1107

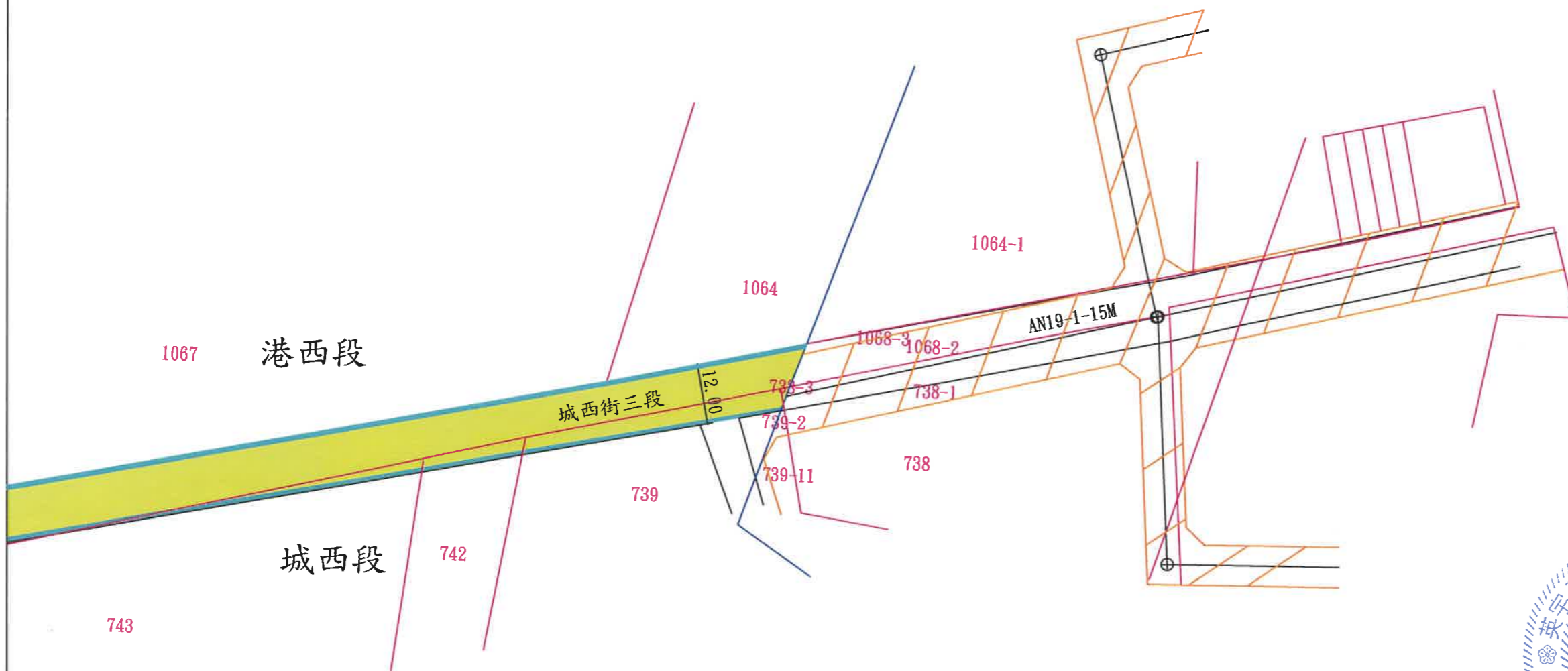


(二)-③



地籍套繪圖
比例尺:1/1000

(二)-④



孫志堅

地籍套繪圖
比例尺:1/1000