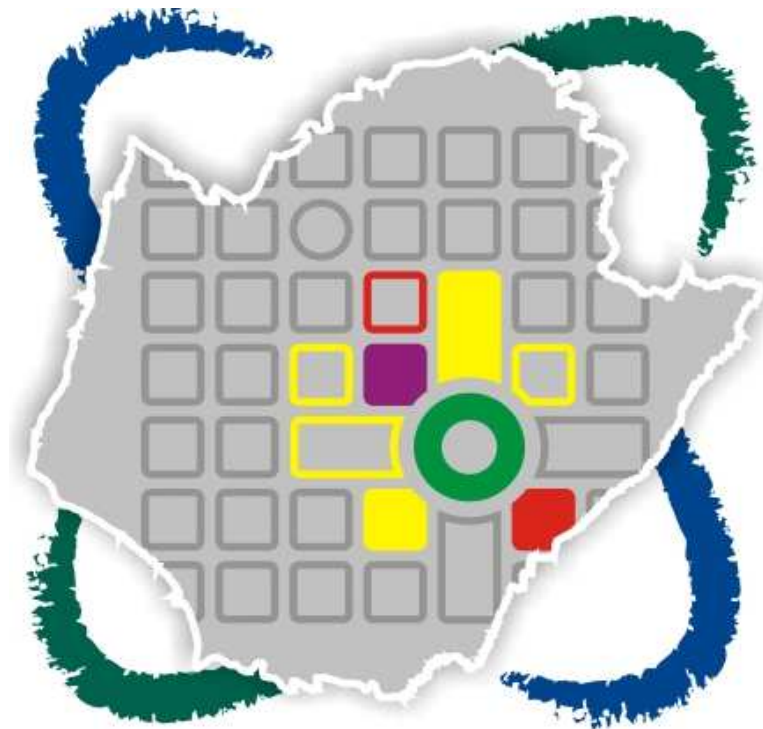


中華民國 101 年  
臺南市政府都市發展局  
統計年報

Statistical Yearbook 2012 Bureau of Urban  
Development, Tainan City Government



臺南市政府都市發展局編印

中華民國 102 年 9 月

Bureau of Urban Development, Tainan City Government

September 2013

## 凡 例

- 一、本年報編製之目的，為提供本局業務統計資料，以供各有關機關執行公務之參考應用。
- 二、本年報之資料來源，為本局各業務單位造送之統計報表及其他相關資料彙編而成。
- 三、本年報所列資料，以民國101年為主，主要為大臺南市資料，因臺南縣、市於民國99年12月25日合併改制為直轄市，為便於數列之比較，將96年至100年之資料分別陳列併計於本年報，藉資察往知來。
- 四、本年報計分行政組織、都市計畫地區面積及人口、都市計畫地區種類、都市計畫公共設施用地、都市計畫土地使用分區及住宅政策之實施等6類10張表。本年報於刊首編撰提要分析，增加扼要說明及佐以統計插圖，以增進使用資料者之瞭解。
- 五、本年報所列度量衡單位，一律採用公制，如有原非公制者，均經折算為公制，以資劃一，如有特殊情形而採用其他單位者，已分別予以註明。表內數字太長者，其單位均儘量提高，尾數四捨五入，故部分總數與細數之間，或有未能吻合情事。
- 六、本年報各表所採用符號之代表意義分別如次：
  - 「—」表示經統計，無數據。
  - 「--」表示無意義數值。
  - 「…」表示數字不明或尚未產生資料。
  - 「0」表示數字不及半單位。
- 七、本報表如有疏漏舛誤之處，尚祈各界不吝指正，以為今後改進之參考。

# 臺南市政府都市發展局統計年報

## 目 次

壹、行政組織	1
提要分析	1
表	
1-1 民國101年底本局公務人員學歷	2
1-2 民國101年底本局公務人員-按年齡分	2
貳、都市計畫地區面積及人口	3
提要分析	3
表	
2-1 臺南市都市計畫地區面積及人口	3
參、都市計畫地區種類	3
提要分析	3
表	
3-1 臺南市都市計畫地區種類	4
肆、都市計畫公共設施用地	4
提要分析	4
表	
4-1 臺南市都市計畫公共設施用地計畫面積	5
4-2 臺南市都市計畫公共設施用地已取得面積	6
4-3 臺南市都市計畫公共設施用地已闢建面積	7
伍、都市計畫區內土地使用分區	8
提要分析	8
表	
5-1 臺南市都市計畫土地使用分區面積	8
陸、住宅政策之實施	9
提要分析	9
表	
6-1 臺南市政府住宅補貼申請戶統計	9
6-2 住宅補貼申請男性與女性比率	9

## 附錄

10

### 公務統計報表

7-1 臺南市都市計畫地區面積及人口-依都市計畫區別·····	10
7-2 臺南市都市計畫地區種類-依都市計畫區別·····	14
7-3 臺南市都市計畫公共設施用地計畫面積-依都市計畫區別·····	18
7-4 臺南市都市計畫公共設施用地已取得面積-依都市計畫區別·····	22
7-5 臺南市都市計畫土地使用分區面積-依都市計畫區別·····	26
7-6 臺南市都市計畫公共設施用地已闢建面積-依都市計畫區別·····	30

## 壹、行政組織

### 一、提要分析

本局 101 年度業務單位計有：區域計畫科、都市規劃科、地景規劃工程科、綜合規劃科、都市計畫管理科、都市設計科、都市更新科、秘書室、人事室、會計室、政風室。

民國 101 年底本局公務人員編制員額 75 人，其中局長 1 人，副局長 1 人，主任秘書 1 人，專門委員 1 人，副總工程司 1 人，區域計畫科 8 人，都市規劃科 12 人，地景規劃工程科 6 人，綜合規劃科 10 人，都市計畫管理科 8 人，都市設計科 7 人，都市更新科 8 人，秘書室 6 人，人事室 2 人，會計室 2 人，政風室 1 人。

#### (一) 按人數、職等別分：

本局實有人數 73 人，其中政務人員 1 人占實有人數 1.37%、簡任人員 2 人占實有人數 2.74%、薦任人員 55 人占實有人數 75.34%、委任人員 15 人占實有人數 20.55%。

#### (二) 按教育程度別分：

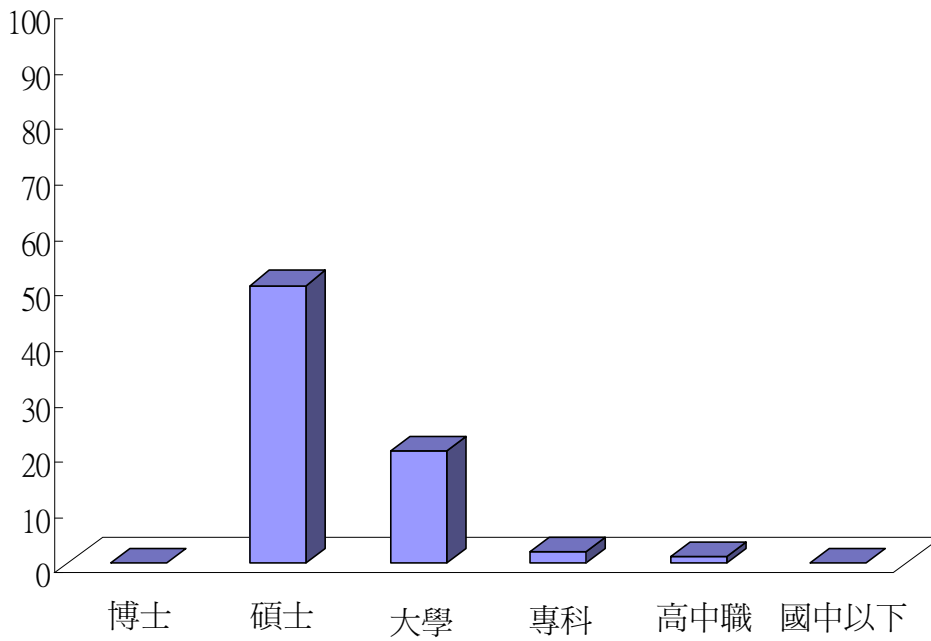
研究所以上 50 人占總人數 68.49%，國內外大學 20 人占總人數 27.40%；專科 2 人占 2.74%；高中、職校 1 人占 1.37%（詳表 1-1）。

#### (三) 按年齡別分：

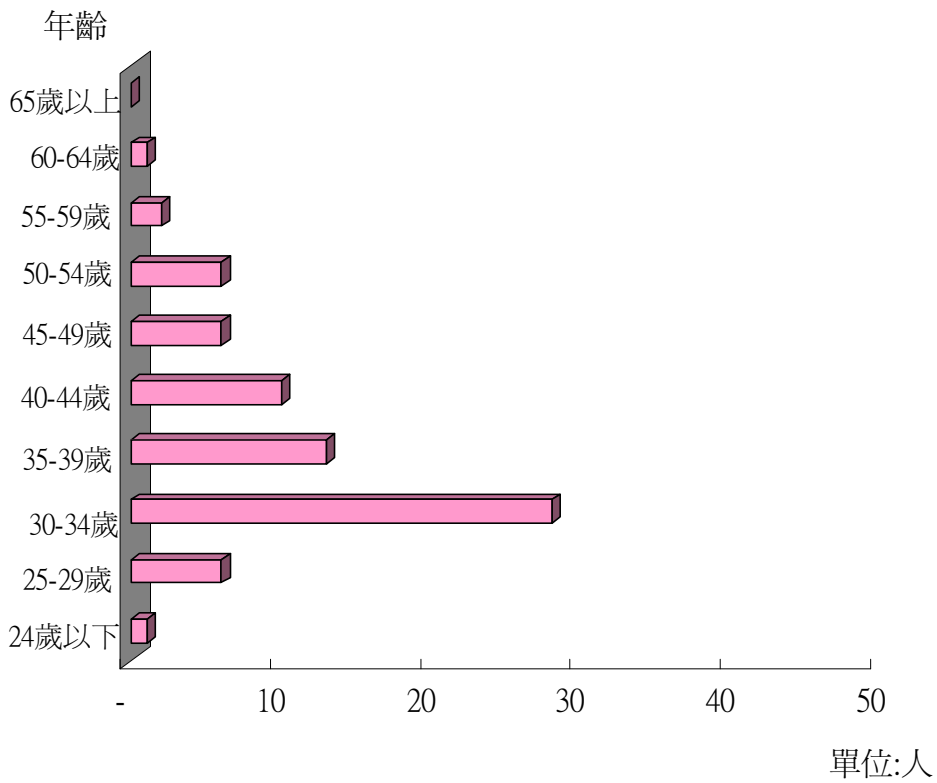
其中未滿 30 歲 7 人占 9.59%；30 歲以上未滿 40 歲 41 人占 56.16%；40 歲以上未滿 50 歲 16 人占 21.92%；50 歲以上未滿 60 歲 8 人占 10.96%；60 歲以上 1 人占 1.37%（詳表 1-2）。

1-1、民國101年底本局公務人員學歷

單位:人



1-2、民國101年底本局公務人員-按年齡分



## 貳、都市計畫地區面積及人口

### 一、提要分析

臺南市面積共計 2,192.07 平方公里，佔臺灣地區 10.8%，截至 101 年 12 月底人口為 1,881,645 人，人口密度每平方公里 858.38 人，為臺灣第五大都市。本市 101 年底都市計畫區內面積 524.28 平方公里，佔全市面積 2,192 平方公里的 23.92%，人口數為 1,589,403 人，佔全市 1,881,645 人的 84.47%，每平方公里人口密度 3,031.58 人，人口相對集中於都市計畫區內（詳表 2-1）。

表 2-1 臺南市都市計畫區面積及人口

單位：人；平方公里

項目		99 年底	100 年底	101 年底	101 年較 100 年增減	增減比例
都市計畫區面積 (平方公里)		516.31	525.71	524.28	-1.43	-0.27%
都市計畫 區人口數 (人)	計畫人口數	2,251,400	2,261,900	2,261,900	0.00	0.00%
	現況人口數	1,568,502	1,592,637	1,589,403	-3,234	-0.20%
都市計畫 區人口密 度 (人/平方 公里)	計畫人口密度	4,360.56	4,302.56	4,314.28	11.72	0.27%
	現況人口密度	3,037.91	3,029.50	3,031.58	2.08	0.07%

## 參、都市計畫地區種類

### 一、提要分析

截至 101 年底本市都市計畫處數仍維持上年底之 41 處，惟總面積 5 萬 2,428.2 公頃，較上年底之 5 萬 2,570.75 公頃減少 142.55 公頃。都市計畫種類分為市鎮計畫、鄉街計畫及特定區計畫等 3 種，其中市鎮計畫與去年相同為 9 處面積 2 萬 2,105.66 公頃，鄉街計畫與去年相同為 19 處，惟面積減少 105.84 公頃，特定區計

畫與去年相同為 13 處，面積亦減少 37 公頃（詳表 3-1）。

表 3-1 臺南市都市計畫地區種類

單位：處；公頃

都市計畫區 別	99 年底		100 年底		101 年底		101 年較 100 年增 減	增減比例
	處數	面積	處數	面積	處數	面積		
市鎮計畫	9	22,225.35	9	22,105.38	9	22,105.66	0.28	0.00%
鄉街計畫	19	8,474.51	19	8,798.24	19	8,692.40	-105.84	-1.22%
特定區計畫	13	21,334.67	13	21,667.14	13	21,630.14	-37.00	-0.17%
總計	41	52,034.53	41	52,570.75	41	52,428.20	-142.55	-0.27%

## 肆、都市計畫公共設施用地

### 一、提要分析

本市都市計畫公共設施計畫用地面積截至 101 年底為 10,306.68 公頃，約佔都市計畫土地 19.66%。其中主要以道路、人行步道面積為 4,488.09 公頃最高，約佔都市計畫公共設施計畫用地 43.55%，其次為公園面積 1,277.76 公頃，約佔 12.4%；再次為學校面積 1,274.33 公頃，約佔 12.36%（詳表 4-1）。另截至 101 年底本市都市計畫公共設施用地已取得面積為 6,180.7 公頃，主要以道路、人行步道面積 2,506.91 公頃為最高，約佔 40.56%，其次為學校面積 1,084.51 公頃，約佔 17.55%，再次為公園面積為 603.4 公頃，約佔 9.76%（詳表 4-2）。而截至 101 年底本市都市計畫公共設施用地已闢建面積為 6,114.49 公頃，其中主要以道路、人行步道面積為 2,719.98 公頃最高，約佔都市計畫公共設施計畫用地 44.48%，其次為學校面積 971.82 公頃，約佔 15.89%；再次為公園面積 530.56 公頃，約佔 8.68%（詳表 4-3）。



表 4-1 臺南市都市計畫公共設施用地計畫面積

單位：公頃

公共設施用地別	99 年底	100 年底	101 年底	佔都市計畫 面積%	101 年較 100 年增減
公園	1,335.77	1,320.88	1,277.76	2.44%	-43.12
綠地	438.31	246.43	249.77	0.48%	3.34
廣場	78.50	79.94	80.05	0.15%	0.11
兒童遊樂園	165.38	170.10	168.74	0.32%	-1.36
體育場	113.74	112.18	114.88	0.22%	2.70
道路、人行步道	4,432.80	4,533.91	4,488.09	8.56%	-45.82
停車場	95.93	92.89	95.24	0.18%	2.35
加油站	7.44	7.57	7.83	0.01%	0.26
市場	89.43	88.26	87.96	0.17%	-0.30
學校	1,276.05	126.49	1,274.33	2.43%	1,147.84
社教機構	10.23	10.23	10.30	0.02%	0.07
醫療衛生機構	12.31	12.31	12.31	0.02%	-
機關用地	521.43	528.83	530.75	1.01%	1.92
墓地	170.24	171.56	170.11	0.32%	-1.45
變電所、電力專業用地	37.24	35.97	36.44	0.07%	0.47
郵政、電信用地	11.72	6.35	6.33	0.01%	-0.02
民用航空站、機場	400.18	400.18	398.76	0.76%	-1.42
溝渠河道用地	240.74	263.26	179.64	0.34%	-83.62
港埠用地	348.64	350.19	350.19	0.67%	-
捷運系統、交通、車站鐵路	296.90	301.36	298.01	0.57%	-3.35
環保設施用地	171.19	173.84	149.53	0.29%	-24.31
其他用地	210.59	183.63	319.67	0.61%	136.04
總計	10,464.76	10,358.36	10,306.68	19.66%	-51.68

表 4-2 臺南市都市計畫公共設施用地已取得面積

單位：公頃

公共設施用地別	99 年底	100 年底	101 年底	佔公共設施 用地面積%	101 年較 100 年增減
公園	588.81	580.29	603.4	5.85%	23.11
綠地	95.33	94.93	95.6	0.93%	0.67
廣場	22.69	27.64	24.78	0.24%	-2.86
兒童遊樂園	46.07	42.51	42.51	0.41%	0
體育場	86.52	86.71	85.74	0.83%	-0.97
道路、人行步道	2,366.05	2,426.93	2,506.91	24.32%	79.98
停車場	57.64	32.02	37.85	0.37%	5.83
加油站	15.3	36.2	15.15	0.15%	-21.05
市場	34.89	14.74	35.48	0.34%	20.74
學校	1,031.74	1,030.47	1,084.51	10.52%	54.04
社教機構	6.84	6.84	6.84	0.07%	0
醫療衛生機構	8.67	8.67	8.67	0.08%	0
機關用地	334.94	332.31	395.99	3.84%	63.68
墓地	90.29	90.29	104.37	1.01%	14.08
變電所、電力專業用地	36.13	36.42	36.59	0.36%	0.17
郵政、電信用地	10.51	10.11	9.96	0.10%	-0.15
民用航空站、機場	400.52	400.52	400.52	3.89%	0
溝渠河道用地	215.16	215.13	150.28	1.46%	-64.85
港埠用地	181.64	177.02	177.02	1.72%	0
捷運系統、交通、車站鐵路	192.06	220.5	220.57	2.14%	0.07
環保設施用地	74.15	72.15	78.67	0.76%	6.52
其他用地	81.5	54.2	59.29	0.58%	5.09
總計	5,977.54	5,996.6	6,180.7	59.97%	184.1

表 4-3 臺南市都市計畫公共設施用地已闢建面積

單位：公頃

都市計畫區別	99 年底	100 年底	101 年底	佔公共設施 用地面積%	101 年較 100 年增減
公園	501.61	507.35	530.56	5.15%	23.21
綠地	94.37	94.37	94.38	0.92%	0.01
廣場	19.59	19.89	20.61	0.20%	0.72
兒童遊樂園	42.72	42.68	42.68	0.41%	-
體育場	81.64	81.26	77.29	0.75%	-3.97
道路、人行步道	2,540.56	2,599.23	2,719.98	26.39%	120.75
停車場	23.21	23.27	27.38	0.27%	4.11
加油站	15.11	14.72	15.05	0.15%	0.33
市場	25.37	25.17	26.39	0.26%	1.22
學校	935.06	933.75	971.82	9.43%	38.07
社教機構	6.8	6.80	7.27	0.07%	0.47
醫療衛生機構	8.67	10.23	10.23	0.10%	-
機關用地	310.11	317.70	373.55	3.62%	55.85
墓地	142.66	151.73	151.55	1.47%	-0.18
變電所、電力專業用地	34.94	32.63	32.63	0.32%	0.00
郵政、電信用地	10.46	10.11	9.96	0.10%	-0.15
民用航空站、機場	400.52	400.52	400.52	3.89%	-
溝渠河道用地	253.57	255.47	147.99	1.44%	-107.48
港埠用地	181.64	177.02	177.02	1.72%	-
捷運系統、交通、車站鐵路	174.50	194.61	173.83	1.69%	-20.78
環保設施用地	60.39	51.56	52.09	0.51%	0.53
其他用地	72.72	46.62	51.71	0.50%	5.09
總計	5,936.22	5,996.69	6,114.49	59.33%	117.80

## 伍、都市計畫區內土地使用分區

### 一、提要分析

都市計畫土地使用分區劃分為「都市發展地區」及「非都市發展地區」，截至 101 年底本市「都市發展地區」面積計 2 萬 4,851.39 公頃，占都市計畫總面積 5 萬 2,428.2 公頃之 47.4%，較上年底之 2 萬 4,941.61 公頃減少 0.36%。另就各類土地使用分區占都市計畫面積言之，以農業區之 1 萬 6,717.72 公頃，占 31.89%為最大，公共設施用地 1 萬 0,306.68 公頃占 19.66%次之，住宅區 8,178.12 公頃占 15.6%再次之（詳表 5-1）。

表 5-1 臺南市都市計畫土地使用分區面積

單位：公頃

使用分區別		99 年底	100 年底	101 年底	佔都市計畫面積%	101 年較 100 年增減
都市發展地區	住宅區	7,951.82	8,207.13	8,178.12	15.60%	-29.01
	商業區	811.3	822.19	828.16	1.58%	5.97
	工業區	3,465.12	3,718.12	3,718.12	7.09%	0.00
	行政區	8.07	15.02	15.02	0.03%	0.00
	文教區	83.19	206.95	214.23	0.41%	7.28
	公共設施用地	10,464.76	10,358.35	10,306.68	19.66%	-51.67
	特定專用區	1212.94	1,130.09	1,113.30	2.12%	-16.79
	其他	479.62	483.76	477.76	0.91%	-6.00
	小計	24,476.82	24,941.61	24,851.39	47.40%	-90.22
非都市發展地區	農業區	16,616.09	16,705.48	16,717.72	31.89%	12.24
	保護區	6,964.52	7,205.73	7,209.73	13.75%	4.00
	風景區		-	-	0.00%	0.00
	河川區	2,756.27	3,064.28	2,993.58	5.71%	-70.70
	其他	818.68	653.65	655.78	1.25%	2.13
	小計	27,155.56	27,629.14	27,576.81	52.60%	-52.33
合計		51,632.38	52,570.75	52,428.20	100.00%	-142.55

## 陸、住宅政策之實施

### 一、提要分析

截至 101 年度本市住宅補貼方案申請戶合計 8,682 戶，較 100 年度之 6,898 戶增加 1,784 戶，增幅達 25.86%，其中合格戶數方面 101 年度為 2,979 戶，較 100 年度之 6,156 戶減少 3,177 戶（表 6-1），主要係因內政部歷年雖皆有核給地方政府計畫戶數，惟於 100 年度以前最終皆通報以合格戶數辦理補貼，無需另行評點排序，惟 101 年度未放寬補貼戶數，仍以計畫戶數核給。住宅補貼之性別比率詳下表(6-2)。

表 6-1 96 年度-101 年度臺南市政府住宅補貼申請戶統計

項目	人數(全部)			合格人數			合格率	性別比例	
	男	女	合計	男	女	合計		男	女
單位	人	人	人	人	人	人	%	%	%
民國 96 年底	773	974	1,747	615	808	1,423	81.45%	44%	56%
民國 97 年底	1,460	1,844	3,304	1,184	1,562	2,746	83.11%	44%	56%
民國 98 年底	1,264	1,642	2,906	1,091	1,493	2,584	88.92%	43%	57%
民國 99 年底	2,409	3,167	5,576	2,132	2,879	5,011	89.87%	43%	57%
民國 100 年底	2,936	3,962	6,898	2,610	3,546	6,156	89.24%	43%	57%
民國 101 年底	3,704	4,978	8,682	1,329	1,650	2,979	34.31%	43%	57%

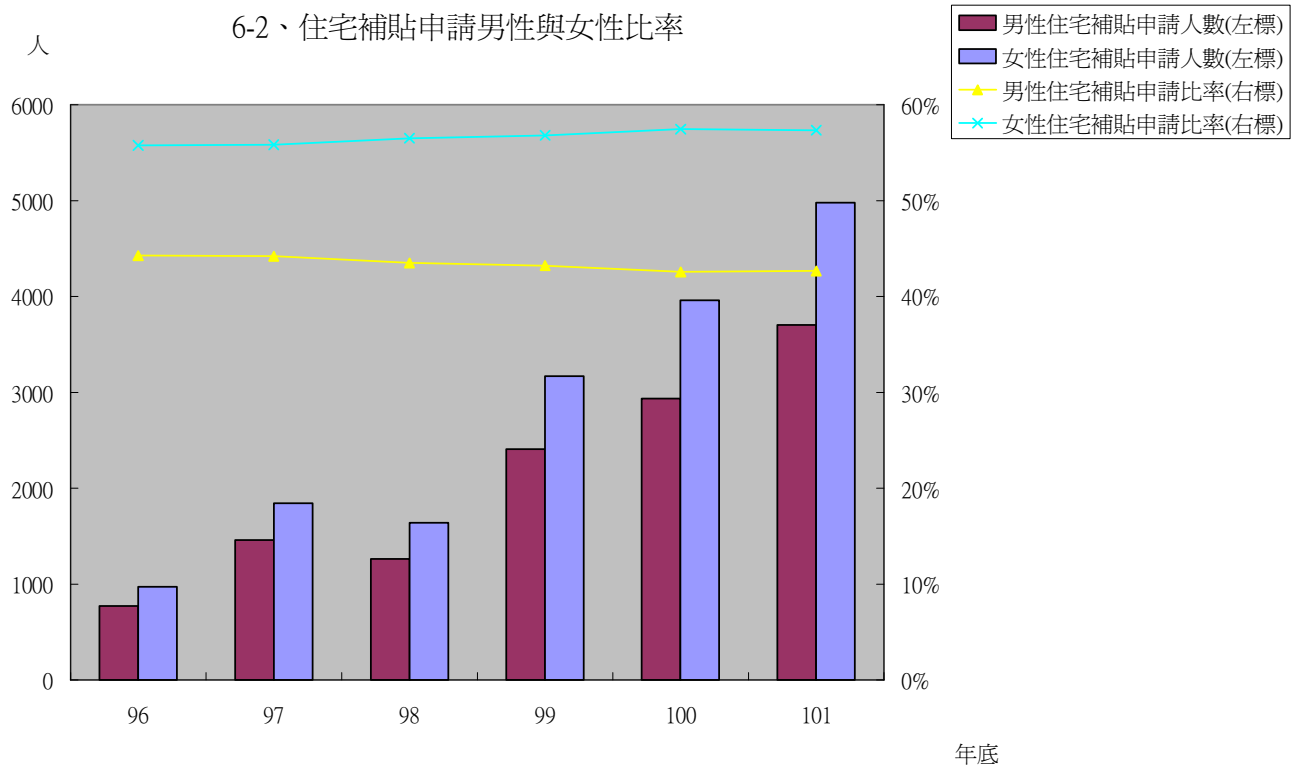


表7-1 都市計畫區面積及人口

年底別及都市計畫區別 End of Year & Locality	都市計畫區面積 Area of urban planned (1)	都市計 Population of
		計畫人口數 Anticipated Population (2)
民國96年 2007	515.82	2,312,100
原臺南市	175.64	1,126,000
原臺南縣	340.18	1,186,100
民國97年 2008	516.20	2,276,090
原臺南市	175.64	1,126,000
原臺南縣	340.56	1,150,090
民國98年 2009	516.22	2,277,400
原臺南市	175.64	1,126,000
原臺南縣	340.58	1,151,400
民國99年 2010	516.31	2,251,400
原臺南市	175.64	1,126,000
原臺南縣	340.67	1,125,400
民國100年 2011	525.71	2,261,900
民國101年 2012	524.28	2,261,900
新營	11.24	66,000
高速公路新營交流道特定區	11.00	15,200
鹽水	4.30	25,000
白河	5.92	18,000
高速公路麻豆交流道附近特定區(含麻豆區)	17.48	44,000
佳里	7.37	46,000
新化	2.01	25,000
善化	7.02	25,000
學甲	5.86	30,000
柳營	3.97	16,000
後壁	1.49	8,500
東山	2.68	16,500
下營	3.27	20,000
六甲	3.33	30,000
官田(隆田地區)	2.84	9,000
官田	15.44	42,000
大內	3.62	11,000
西港	3.55	18,000
將軍(漚汪地區)	3.03	12,000
新市	3.12	12,000
安定	1.95	6,500
山上	2.40	8,000
玉井	3.63	24,000
楠西	2.01	12,000
仁德	9.18	38,500

表7-1 都市計畫區面積及人口

單位:平方公里

畫區人口數(人) Urban Planning Districts	都市計畫區人口密度 Population Density of Urban Planning Districts	
現況人口數 Present Population (3)	計畫人口密度 Anticipated Population Density (2)/(1)	現況人口密度 Present Population Density (3)/(1)
1,502,553	4,482.38	2,912.94
764,658	6,410.84	4,353.00
737,895	3,486.68	2,169.13
1,575,481	4,409.32	3,052.07
768,453	6,411.00	4,375.00
807,028	3,377.06	2,369.71
1,577,549	4,411.68	3,055.96
771,060	6,411.00	4,390.00
806,489	3,380.70	2,367.99
1,568,502	4,360.56	3,037.91
772,273	6,411.00	4,397.00
796,229	3,303.49	2,337.24
1,592,637	4,302.56	3,029.50
1,589,403	4,314.28	3,031.58
63,515	5,873.09	5,651.96
5,946	1,381.34	540.36
26,717	5,809.09	6,208.06
10,472	3,042.44	1,770.03
34,634	2,516.63	1,980.93
39,783	6,238.81	5,395.62
24,004	12,432.86	11,937.54
23,429	3,559.99	3,336.28
15,050	5,116.14	2,566.60
9,665	4,025.76	2,431.81
3,589	5,687.52	2,401.47
6,494	6,150.75	2,420.79
14,945	6,116.21	4,570.34
17,620	9,016.86	5,295.90
6,032	3,173.26	2,126.79
8,377	2,719.70	542.45
7,419	3,041.70	2,051.49
9,585	5,066.43	2,697.87
6,640	3,965.63	2,194.32
14,094	3,851.09	4,523.11
4,261	3,334.36	2,185.80
5,115	3,328.20	2,127.97
8,592	6,614.67	2,368.05
4,876	5,980.27	2,429.98
30,390	4,195.27	3,311.54

表7-1 都市計畫區面積及人口

年底別及都市計畫區別 End of Year & Locality	都市計畫區面積 Area of urban planned (1)	都市計 Population of
		計畫人口數 Anticipated Population (2)
仁德(文賢地區)	10.73	28,900
歸仁	5.51	50,000
關廟	5.18	47,000
高速公路永康交流道特定區	35.45	180,000
永康六甲頂(六甲頂地區)	3.54	59,500
高速公路臺南交流道附近特定區	7.94	23,000
曾文水庫特定區	11.40	-
關子嶺特定區(枕頭山附近地區)	8.69	9,100
南鯤鯓特定區	1.78	3,600
虎頭埤特定區	3.97	600
烏山頭水庫風景特定區	74.42	11,000
臺南高鐵站	2.99	32,000
臺南科學工園區特定區計畫	32.88	77,000
臺南都會公園特定區計畫	3.63	36,000
臺南市主要計畫	-	-
變更及擴大臺南市主要計畫	-	-
臺南市都市計畫	173.79	1,101,000
臺南(竹篙厝)	-	-
臺南(安平新市區)	-	-
臺南市安平港歷史風貌園區	4.68	25,000



表7-1 都市計畫區面積及人口

單位:平方公里

畫區人口數(人) Urban Planning Districts	都市計畫區人口密度 Population Density of Urban Planning Districts	
現況人口數 Present Population (3)	計畫人口密度 Anticipated Population Density (2)/(1)	現況人口密度 Present Population Density (3)/(1)
15,602	2,693.51	1,454.12
43,435	9,073.92	7,882.51
23,570	9,078.27	4,552.65
172,072	5,078.16	4,854.50
48,534	16,806.01	13,708.62
21,347	2,896.87	2,688.67
-	-	-
2,890	1,047.27	332.59
2,501	2,018.28	1,402.14
376	151.31	94.82
4,475	147.82	60.13
906	10,704.85	303.08
75,255	2,342.09	2,289.01
210	9,926.93	57.91
-	-	-
-	-	-
763,590	6,335.23	4,393.75
-	-	-
-	-	-
13,396	5,341.88	2,862.39

表7-2 臺南市都市計畫地區種類

年底別及 都市計畫區別 End of Year & Locality	總計	
	處數	面積
民國96年 2007	41	34017.51
原臺南市	-	-
原臺南縣	41	34,017.51
民國97年 2008	42	51,620.45
原臺南市	1	17,564.45
原臺南縣	41	34,056.00
民國98年 2009	40	51632.26
原臺南市	1	17,564.45
原臺南縣	39	34,067.81
民國99年 2010	41	52,034.53
原臺南市	2	17,966.72
原臺南縣	39	34,067.81
民國100年 2011	41	52,570.75
民國101年 2012	41	52,428.20
新營	1	1,123.77
高速公路新營交流道特定區	1	1,100.38
鹽水	1	430.36
白河	1	591.63
新化	1	201.09
善化	1	702.27
學甲	1	586.39
柳營	1	397.44
後壁	1	149.45
東山	1	268.26
下營	1	327.00
六甲	1	332.71
官田(隆田地區)	1	283.72
官田	1	1,544.29
大內	1	361.64
西港	1	355.38
將軍(漚汪地區)	1	302.60
新市	1	311.60
安定	1	194.95
山上	1	240.37
玉井	1	362.93
楠西	1	200.66
仁德	1	917.70
仁德(文賢地區)	1	1,072.95
歸仁	1	551.03

表7-2 臺南市都市計畫地區種類

單位：處；公頃

市鎮計畫		鄉街計畫		特定區計畫	
處數	面積	處數	面積	處數	面積
11	5090.65	18	7768.68	12	21158.18
-	-	-	-	-	-
11	5,090.65	18	7,768.68	12	21,158.18
11	22,293.46	19	8,130.32	12	21,196.67
1	17,564.45				
10	4,729.01	19	8,130.32	12	21,196.67
9	22290.69	19	8474.51	12	20867.06
1	17,564.45				
8	4,726.24	19	8,474.51	12	20,867.06
9	22,225.35	19	8,474.51	12	21,334.77
1	17,499.11	-	-	1	467.71
8	4,726.24	19	8,474.51	12	20,867.06
9	22,105.38	19	8,798.24	13	21,667.14
9	22,105.66	19	8,692.40	13	21,630.14
1	1,123.77	-	-	-	-
-	-	-	-	1	1,100.38
1	430.36	-	-	-	-
1	591.63	-	-	-	-
1	201.09	-	-	-	-
1	702.27	-	-	-	-
1	586.39	-	-	-	-
-	-	1	397.44	-	-
-	-	1	149.45	-	-
-	-	1	268.26	-	-
-	-	1	327.00	-	-
-	-	1	332.71	-	-
-	-	1	283.72	-	-
-	-	1	1,544.29	-	-
-	-	1	361.64	-	-
-	-	1	355.38	-	-
-	-	1	302.60	-	-
-	-	1	311.60	-	-
-	-	1	194.95	-	-
-	-	1	240.37	-	-
-	-	1	362.93	-	-
-	-	1	200.66	-	-
-	-	1	917.70	-	-
-	-	1	1,072.95	-	-
-	-	1	551.03	-	-

表7-2 臺南市都市計畫地區種類

年底別及 都市計畫區別 End of Year & Locality	總計	
	處數	面積
關廟	1	517.72
高速公路永康交流道特定區	1	3,544.59
永康六甲頂(六甲頂地區)	1	354.04
高速公路臺南交流道附近特定區	1	793.96
曾文水庫特定區	1	1,140.24
關子嶺特定區(枕頭山附近地區)	1	868.93
南鯤鯓特定區	1	178.37
虎頭埤特定區	1	396.55
烏山頭水庫風景特定區	1	7,441.65
臺南高鐵站	1	298.93
臺南科學工園區特定區計畫	1	3,287.66
臺南都會公園特定區計畫	1	362.65
臺南市主要計畫	-	-
變更及擴大臺南市主要計畫	-	-
臺南市都市計畫	1	17,378.67
臺南(竹篙厝)	-	-
臺南(安平新市區)	-	-
臺南市安平港歷史風貌園區	1	467.86
	-	-

表7-2 臺南市都市計畫地區種類

單位：處；公頃

市鎮計畫		鄉街計畫		特定區計畫	
處數	面積	處數	面積	處數	面積
-	-	1	517.72	-	-
-	-	-	-	1	3,544.59
1	354.04	-	-	-	-
-	-	-	-	1	793.96
-	-	-	-	1	1,140.24
-	-	-	-	1	868.93
-	-	-	-	1	178.37
-	-	-	-	1	396.55
-	-	-	-	1	7,441.65
-	-	-	-	1	298.93
-	-	-	-	1	3,287.66
-	-	-	-	1	362.65
-	-	-	-	-	-
-	-	-	-	-	-
1	17,378.67	-	-	-	-
-	-	-	-	-	-
-	-	-	-	-	-
-	-	-	-	1	467.86

表7-3 都市計畫公共設施用地面積

年底別及 都市計畫區別  End of Year & Locality	總計 Grand Total	公園 Park	綠地 Green Area	廣場 Squar e	兒童 遊樂園 Play Ground	體育場 Stadiu m	道路、 人行步道 Road、 Pedestrian Mall	停車 場 Car Park	加油 站 Gas Station	市場 Market	學校 School	社教機構 Social Educational Organization
民國96年 2007	9,942.11	1,396.76	439.31	82.62	81.04	113.89	4,113.76	88.91	7.75	91.53	1,267.77	7.91
原臺南市	4,672.63	752.51	286.09	22.46	22.35	39.98	1,575.87	25.34	5.32	50.17	646.29	5.27
原臺南縣	5,269.48	644.25	153.22	60.16	58.69	73.91	2,537.89	63.57	2.43	41.36	621.48	2.64
民國97年 2008	9,949.99	1,393.68	439.60	81.15	81.02	113.49	4,132.08	88.89	7.55	91.83	1,263.88	7.91
原臺南市	4,678.92	749.43	286.38	20.99	22.33	39.58	1,592.56	25.32	5.12	50.47	642.40	5.27
原臺南縣	5,271.07	644.25	153.22	60.16	58.69	73.91	2,539.52	63.57	2.43	41.36	621.48	2.64
民國98年 2009	9,915.89	1,392.58	437.86	82.64	77.95	114.66	4,051.30	85.66	7.56	91.04	1,263.45	8.00
原臺南市	4,673.50	750.48	286.40	22.50	21.98	39.99	1,529.97	22.08	5.13	49.94	637.53	5.34
原臺南縣	5,242.39	642.10	151.46	60.14	55.97	74.67	2,521.33	63.58	2.43	41.10	625.92	2.66
民國99年 2010	10,464.76	1,335.77	438.31	78.50	165.38	113.74	4,432.80	95.93	7.44	89.43	1,276.05	10.23
原臺南市	5,146.50	684.70	286.82	16.52	109.38	39.99	1,896.30	29.88	5.13	48.32	650.00	7.57
原臺南縣	5,318.26	651.07	151.49	61.98	56.00	73.75	2,536.50	66.05	2.31	41.11	626.05	2.66
民國100年 2011	10,358.36	1,320.88	246.43	79.94	170.10	112.18	4,533.91	92.89	7.57	88.26	1,268.49	10.23
民國101年 2012	10,384.42	1,277.76	249.77	80.05	168.74	114.88	4,488.09	95.24	7.83	87.96	1,274.33	10.30
新營	366.17	10.06	19.87	0.41	4.58	17.57	186.42	1.46	0.23	4.96	45.33	-
高速公路新營交流 道特定區	134.41	2.73	3.50	1.03	3.46	-	93.92	0.14	-	0.35	2.80	-
鹽水	93.12	19.71	0.77	0.19	0.10	-	45.44	0.65	0.06	2.08	9.90	-
白河	77.58	2.57	3.80	0.37	1.47	1.41	46.05	0.81	-	1.23	17.07	-
高速公路麻豆交流 道附近特定區(含 麻豆區)	216.26	8.60	1.08	0.49	0.65	2.15	108.33	-	0.17	2.68	37.51	-
佳里	141.52	16.97	0.98	-	-	4.00	84.70	1.57	0.29	2.29	21.80	-
新化	64.99	0.65	0.16	2.48	-	6.01	33.21	-	-	1.85	18.66	-
善化	115.58	4.56	0.05	0.63	2.20	4.10	70.52	1.16	0.10	1.59	19.06	0.93
學甲	107.59	6.15	0.31	0.43	1.80	-	73.53	1.57	-	0.94	16.32	-
柳營	42.79	0.74	-	0.47	-	-	28.35	0.05	-	0.50	2.08	-
後壁	31.40	-	1.57	0.21	0.68	-	18.45	0.14	0.16	0.18	2.14	-
東山	37.58	2.97	0.89	-	0.75	-	21.94	0.78	0.12	0.61	7.63	-
下營	65.54	7.98	5.02	1.40	1.24	-	33.94	0.43	-	0.74	12.19	-
六甲	44.54	1.12	-	0.06	1.34	-	30.81	0.35	-	0.95	9.27	-
官田(隆田地區)	64.87	-	0.01	-	0.75	3.57	26.18	1.79	0.14	0.25	7.43	-
官田	198.36	8.37	3.80	-	2.11	3.23	116.29	1.02	0.41	1.59	11.29	-
大內	32.58	1.92	0.05	0.28	1.23	-	20.09	0.22	0.12	2.17	4.83	-
西港	45.59	2.70	0.28	-	1.24	-	30.38	0.60	0.14	0.39	5.04	-

表7-3 都市計畫公共設施用地面積

單位：公頃

醫療衛生機構 Health Services	機關用地 Administrative Authorities	墓地 Cemetery	變電所、電力專業用地 Power Substation	郵政、電信用地 Post Telecom	民用航空站、機場 Civil Air Terminal	溝渠河道用地 Drainage Channel	港埠用地 Harbor	捷運系統、交通、車站 Rapid Transit Station	環保設施用地 Environmental Protection Installation	其他用地 Other
7.76	532.62	162.23	40.85	12.31	400.05	302.20	148.64	286.47	166.80	190.93
-	168.19	117.66	17.59	10.43	400.05	213.61	148.64	33.83	109.41	21.57
7.76	364.43	44.57	23.26	1.88	-	88.59	-	252.64	57.39	169.36
7.76	531.00	162.22	40.92	12.31	400.18	301.73	148.64	286.43	166.85	190.87
-	166.57	117.65	17.60	10.43	400.18	213.14	148.64	33.83	109.46	21.57
7.76	364.43	44.57	23.32	1.88	-	88.59	-	252.60	57.39	169.30
13.91	524.40	162.21	40.73	12.01	400.18	310.39	192.04	286.25	166.14	194.93
6.15	161.49	117.64	17.72	10.43	400.18	227.88	192.04	33.80	109.50	25.33
7.76	362.91	44.57	23.01	1.58	-	82.51	-	252.45	56.64	169.60
12.31	521.43	170.24	37.24	11.72	400.18	240.74	348.64	296.90	171.19	210.59
4.12	158.37	122.99	14.21	10.43	400.18	158.26	348.64	26.96	109.49	18.24
8.19	363.06	47.25	23.03	1.29	-	82.48	-	269.94	61.70	192.35
12.31	528.83	171.56	35.97	6.35	400.18	263.26	350.19	301.36	173.84	183.63
12.31	530.75	170.11	36.44	6.33	398.76	179.64	350.19	298.01	149.53	397.40
2.52	22.32	-	4.83	-	-	8.27	-	22.83	-	14.51
-	0.40	3.10	0.24	-	-	3.50	-	2.56	-	16.68
-	0.97	5.01	-	-	-	4.22	-	4.02	-	-
-	1.31	-	0.18	0.21	-	0.05	-	-	-	1.05
-	6.69	-	-	0.06	-	10.88	-	-	-	36.97
-	2.41	1.96	-	-	-	4.55	-	-	-	-
-	1.99	-	-	-	-	-	-	-	-	-
-	1.18	1.31	0.32	-	-	-	-	7.83	-	0.04
-	1.50	-	0.08	0.10	-	2.22	-	-	-	2.64
-	3.00	-	-	-	-	1.78	1.55	2.20	-	2.07
-	0.86	-	0.07	-	-	1.79	-	5.15	-	-
-	1.23	-	-	-	-	-	-	0.66	-	-
-	0.54	-	0.07	-	-	1.95	-	0.04	-	-
-	0.43	-	0.08	0.13	-	-	-	-	-	-
-	13.67	-	0.44	0.17	-	1.91	-	8.56	-	-
-	27.81	3.02	-	-	-	4.39	-	9.94	-	5.09
-	0.81	-	0.13	-	-	0.65	-	-	-	0.08
-	0.71	-	0.12	0.14	-	3.85	-	-	-	-

表7-3 都市計畫公共設施用地面積

年底別及 都市計畫區別	總計	公園	綠地	廣場	兒童 遊樂園	體育場	道路、 人行步道	停車場	加油 站	市場	學校	社教機構
End of Year & Locality	Grand Total	Park	Green Area	Squar e	Play Ground	Stadiu m	Road、 Pedestrian Mall	Car Park	Gas Station	Market	School	Social Educational Organization
將軍(漚汪地區)	39.80	2.01	0.76	-	0.94	-	24.79	0.09	0.12	0.49	7.83	-
新市	69.80	3.06	0.82	0.09	1.68	-	44.62	1.26	-	0.26	7.82	-
安定	38.48	-	0.39	0.21	0.49	-	29.98	-	-	0.35	6.61	-
山上	44.57	0.65	0.08	-	-	-	16.73	1.27	-	0.47	8.24	-
玉井	81.50	0.67	0.92	0.67	2.00	-	48.94	0.60	-	2.96	15.27	-
楠西	41.10	-	0.11	-	1.34	-	24.36	0.38	-	0.44	11.61	-
仁德	164.94	2.04	2.75	1.01	0.71	3.06	89.81	2.66	-	0.54	10.80	-
仁德(文賢地區)	161.08	6.24	3.25	0.56	0.41	-	34.13	1.46	0.12	0.73	23.51	-
歸仁	113.86	3.68	3.62	3.07	2.40	4.17	69.12	0.52	-	0.68	23.31	-
關廟	88.42	0.52	1.02	0.52	2.74	-	58.73	1.15	0.09	2.08	16.92	-
高速公路永康交流 道特定區	801.91	50.84	4.91	13.45	15.22	9.44	344.36	6.55	-	4.27	89.76	1.01
永康六甲頂	120.92	10.52	1.04	-	2.72	-	62.11	1.44	-	1.70	35.78	0.25
高速公路臺南交流 道附近特定區	122.02	-	-	-	1.16	-	80.49	0.13	-	0.63	15.38	-
曾文水庫特定區	59.47	-	12.24	-	-	-	27.60	1.74	0.19	-	-	-
關子嶺特定區(枕 頭山附近地區)	100.85	23.04	0.33	-	2.70	-	46.73	6.99	-	0.22	3.86	0.47
南鯤鯓特定區	73.29	20.49	1.01	20.49	-	-	19.78	5.93	-	0.26	1.72	-
虎頭埤特定區	131.73	67.48	0.31	1.48	0.22	-	19.75	3.24	0.16	-	1.06	-
烏山頭水庫風景特 定區	205.51	10.80	-	-	-	-	78.95	5.82	0.23	0.27	59.67	-
臺南高鐵站	138.94	13.26	-	0.72	6.05	3.00	70.47	1.77	-	-	11.58	-
臺南科學工園區特 定區計畫(科學園 區部分)	783.97	251.74	82.07	9.46	0.47	10.48	316.71	9.55	-	-	19.19	-
臺南都會區公園特 定區	61.49	2.76	0.90	2.48	1.47	-	36.82	-	-	-	6.66	-
臺南市主要計畫 變更及擴大臺南市 主要計畫	-	-	-	-	-	-	-	-	-	-	-	-
臺南市都市計畫	4,698.82	632.67	86.83	14.73	102.42	42.69	1,831.68	28.11	4.70	46.09	636.31	7.57
臺南(竹篙厝)	-	-	-	-	-	-	-	-	-	-	-	-
臺南(安平新市區)	-	-	-	-	-	-	-	-	-	-	-	-
臺南市安平港歷史 風貌園區	361.46	77.49	4.27	2.66	-	-	42.88	1.84	0.28	0.17	11.09	0.07



表7-3 都市計畫公共設施用地面積

單位：公頃

醫療衛生機構 Health Services	機關用地 Administrative Authorities	墓地 Cemetery	變電所 Power Substation	郵政、電信用地 Post Telecom	民用航空站、機場 Civil Air Terminal	溝渠河道用地 Drainage Channel	港埠用地 Harbor	捷運系統、交通、車站 Rapid Transit、Station	環保設施用地 Environmental Protection Installation	其他用地 Other
-	0.61	-	-	-	-	2.16	-	-	-	-
-	1.04	-	-	-	-	-	-	9.15	-	-
-	0.45	-	-	-	-	-	-	-	-	-
-	15.29	-	0.07	-	-	1.77	-	-	-	-
-	2.27	3.15	-	0.07	-	3.21	-	0.69	-	0.08
-	0.64	-	-	-	-	2.22	-	-	-	-
5.67	1.44	-	0.16	-	-	-	-	20.97	-	23.32
-	72.50	-	-	-	-	0.44	-	17.73	-	-
-	1.15	-	-	0.12	-	0.99	-	1.03	-	-
-	0.32	2.68	-	0.18	-	0.18	-	0.85	-	0.44
-	119.87	12.79	0.82	0.17	-	15.00	-	90.85	22.60	-
-	2.22	-	0.14	0.30	-	-	-	2.70	-	-
-	0.21	-	0.06	-	-	-	-	19.44	-	4.52
-	17.07	-	-	-	-	-	-	-	-	0.63
-	14.11	-	0.01	-	-	0.30	-	-	-	2.09
-	0.30	-	0.19	-	-	-	-	-	-	3.12
-	2.25	-	-	-	-	-	-	-	-	35.78
-	30.72	14.08	0.17	-	-	-	-	0.28	4.52	-
-	1.09	-	1.88	-	-	-	-	25.13	3.99	-
-	1.32	-	11.42	-	-	17.01	-	14.27	28.92	11.36
-	1.17	-	-	-	-	-	-	4.17	5.06	-
-	-	-	-	-	-	-	-	-	-	-
-	-	-	-	-	-	-	-	-	-	-
4.12	154.71	121.02	14.45	4.61	398.76	86.35	300.94	21.55	83.03	75.48
-	-	-	-	-	-	-	-	-	-	-
-	-	-	-	-	-	-	-	-	-	-
-	2.17	1.99	0.51	0.07	-	-	47.70	5.41	1.41	161.45

表7-4 臺南市都市計畫公共設施用地已取得面積

年底別及 都市計畫區別 End of Year & Locality	總計 Grand Total	公園 Park	綠地 Green Area	廣場 Square	兒童遊 樂園 Play Ground	體育場 Stadium	道路、 人行步道 Road、 Pedestrian Mall	停車 場 Car Park	加油站 Gas Station	市場 Market	學校 School	社教機構 Social Educational Organization
民國96年 2007	-	-	-	-	-	-	-	-	-	-	-	-
原臺南市	-	-	-	-	-	-	-	-	-	-	-	-
原臺南縣	-	-	-	-	-	-	-	-	-	-	-	-
民國97年 2008	5780.09	511.25	94.31	13.37	46.12	86.95	2279.32	66.18	15.3	35.12	1025.39	6.74
原臺南市	2673.63	203.34	11.99	3.76	13.57	32.89	863.26	6.91	12.99	12.48	522.21	5.04
原臺南縣	3106.46	307.91	82.32	9.61	32.55	54.06	1416.06	59.27	2.31	22.64	503.18	1.7
民國98年 2009	5939.15	586.98	94.81	22.69	13.57	86.52	2362.51	57.69	15.3	34.98	1031.74	6.84
原臺南市	2725.75	215.64	11.66	5.39	13.57	32.89	859.31	5.55	12.99	12.48	524.77	5.14
原臺南縣	3213.4	371.34	83.15	17.3	-	53.63	1503.2	52.14	2.31	22.5	506.97	1.7
民國99年 2010	5977.54	588.81	95.33	22.69	46.07	86.52	2366.05	57.64	15.3	34.98	1031.74	6.84
原臺南市	2732.03	217.47	12.18	5.39	13.96	32.89	862.85	5.5	12.99	12.48	524.77	5.14
原臺南縣	3245.51	371.34	83.15	17.3	32.11	53.63	1503.2	52.14	2.31	22.5	506.97	1.7
民國100年 2011	5996.6	580.29	94.93	27.64	42.51	86.71	2426.93	32.02	14.74	36.2	1030.47	6.84
民國101年 2012	6180.7	603.4	95.6	24.78	42.51	85.74	2506.91	37.85	15.15	35.48	1084.51	6.84
新營	283.69	6.06	3.07	-	1.46	17.57	139.67	1.15	-	1.65	42.66	-
高速公路新營交 流道特定區	82.81	-	-	-	-	-	72.27	0	-	0.19	1.86	-
鹽水	97.83	19.24	0.77	0.19	0.1	-	45.44	0.65	0.06	2.08	14.35	-
白河	57.9	3.16	-	0.37	-	1.41	37.24	0.38	-	0.5	13.43	-
高速公路麻豆交 流道附近特定區 (含麻豆區)	117.46	4.61	0.07	0.24	0.44	2.15	67.35	-	0.17	1.82	34.45	-
佳里	69.5	2.3	-	-	-	4	38.06	-	0.14	1.26	21.81	-
新化	62.9	-	0.06	2.41	-	6.01	31.92	-	-	1.85	18.66	-
善化	121.18	3.64	0.24	0.59	-	4.08	70.04	3.15	0.1	2.52	18.73	0.92
學甲	74.34	1.18	-	-	0.4	-	59	0.49	-	0.69	11.23	-
柳營	38.4	0.54	-	0.47	-	-	24.74	0.13	-	0.08	2.08	-
後壁	13.77	-	-	0.21	-	-	13.51	0.05	-	-	-	-
東山	27.45	2.97	-	-	-	-	14.54	0.78	0.12	0.15	7.63	-
下營	38.74	2.73	-	0.9	0.8	-	18.77	0.43	0.14	0.14	12.19	-
六甲	24.87	0.28	-	0.06	-	-	14.17	0.27	-	0.39	9.27	-
官田(隆田地區)	51.16	-	0.01	-	-	3.57	19.14	0.3	0.14	0.25	7.43	-
官田	126.75	4.88	-	-	-	-	70.04	-	0.41	-	2.28	-
大內	17.32	-	-	-	-	-	10.81	-	0.12	0.62	4.83	-
西港	25.58	1.98	-	-	-	-	12.99	0.22	0.14	0.39	5.04	-

表7-4 臺南市都市計畫公共設施用地已取得面積

單位：公頃

醫療衛生機構 Health Services	機關用地 Administrative Authorities	墓地 Cemetery	變電所、電力專業用地 Power Substation	郵政、電信用地 Post Telecom	民用航空站、機場 Civil Air Terminal	溝渠河道用地 Drainage Channel	港埠用地 Harbor	捷運系統、交通、車站 Rapid Transit Station	環保設施用地 Environmental Protection Installation	其他用地 Other
-	-	-	-	-	-	-	-	-	-	-
-	-	-	-	-	-	-	-	-	-	-
-	-	-	-	-	-	-	-	-	-	-
2.55	328.45	147.24	35.27	4.88	400.52	214.87	103.85	214.74	69.55	78.12
-	123.91	114.37	13.63	2.95	400.52	149.2	103.85	38.34	21.71	16.71
2.55	204.54	32.87	21.64	1.93	-	65.67	-	176.4	47.84	61.41
8.67	334.94	90.29	36.13	10.46	400.52	215.16	181.64	192.06	74.15	81.5
6.15	145.22	57.42	14.81	8.91	400.52	149.2	181.64	15.66	25.66	21.17
2.52	189.72	32.87	21.32	1.55	-	65.96	-	176.4	48.49	60.33
8.67	334.94	90.29	36.13	10.51	400.52	215.16	181.64	192.06	74.15	81.5
6.15	145.22	57.42	14.81	8.96	400.52	149.2	181.64	15.66	25.66	21.17
2.52	189.72	32.87	21.32	1.55	-	65.96	-	176.4	48.49	60.33
8.67	332.31	90.29	36.42	10.11	400.52	215.13	177.02	220.5	72.15	54.2
8.67	395.99	104.37	36.59	9.96	400.52	150.28	177.02	220.57	78.67	59.29
2.52	22.06	-	4.72	-	-	8.27	-	18.32	-	14.51
0	-	1.64	0.05	-	-	3.5	-	2.56	-	0.74
-	0.97	5.01	-	-	-	4.22	-	4.02	0.73	-
-	1.18	-	0.17	0.06	-	-	-	-	-	-
-	6.1	-	-	0.06	-	-	-	-	-	-
-	1.93	-	-	-	-	-	-	-	-	-
-	1.99	-	-	-	-	-	-	-	-	-
-	4.44	4.43	0.19	-	-	-	-	7.92	-	0.19
-	1.17	-	0.08	0.1	-	-	-	-	-	-
-	2.76	-	-	-	-	3.33	-	2.2	-	2.07
-	-	-	-	-	-	-	-	-	-	-
-	1.26	-	-	-	-	-	-	-	-	-
-	0.27	-	-	-	-	-	-	2.37	-	-
-	0.43	-	-	-	-	-	-	-	-	-
-	10.87	-	0.44	0.17	-	0.28	-	8.56	-	-
-	27.47	3.02	-	-	-	3.62	-	9.94	-	5.09
-	0.81	-	0.13	-	-	-	-	-	-	-
-	0.71	-	0.12	0.14	-	3.85	-	-	-	-

表7-4 臺南市都市計畫公共設施用地已取得面積

年底別及 都市計畫區別 End of Year & Locality	總計 Grand Total	公園 Park	綠地 Green Area	廣場 Square	兒童遊 樂園 Play Ground	體育場 Stadium	道路、 人行步道 Road、 Pedestrian Mall	停車 場 Car Park	加油站 Gas Station	市場 Market	學校 School	社教機構 Social Educational Organization
將軍(漚汪地區)	19.51	2.01	-	-	-	-	9.25	-	-	-	7.83	-
新市	52.12	0.99	0.14	0.47	-	-	37.33	0.25	-	0.26	5.79	-
安定	20.11	0.39	-	0.23	-	-	11.79	0.26	0.2	-	6.61	-
山上	16.67	0.21	-	-	-	-	11.89	0	0.12	0.09	3.51	-
玉井	57.86	-	-	0.59	0.15	3.8	30.69	0.6	0.09	0.9	15.29	-
楠西	16.38	1.54	-	-	0.36	-	7.69	0.43	-	0.31	5.45	-
仁德	49.2	-	-	-	3.39	3.09	31.46	2.22	0.12	0.33	8.59	-
仁德(文賢地區)	68.61	-	-	-	-	-	45.1	-	-	-	23.51	-
歸仁	74.36	-	-	1.84	-	4.17	43.93	0.35	-	-	23.31	-
關廟	61.61	4.36	-	0.28	-	-	43.52	0.06	0.09	0.88	9.27	-
高速公路永康交 流道特定區	556.59	46.42	0.26	-	14.92	-	159.94	2.18	-	1.4	95.2	0.78
永康六甲頂(六 甲頂地區)	71.94	0.84	0.61	-	0.48	-	31.36	0.16	-	0.69	31.13	-
高速公路臺南交 流道附近特定區	43.81	-	-	-	-	-	37.98	-	-	-	5.83	-
曾文水庫特定區	-	-	-	-	-	-	-	-	-	-	-	-
關子嶺特定區 (枕頭山附近地 區)	58.12	16.31	-	-	-	-	24	1.68	-	-	3.84	-
南鯤鯓特定區	44.95	2.37	-	1.02	-	-	15.19	-	-	0.25	0.9	-
虎頭埤特定區	1.77	0	-	-	-	-	1.77	-	-	-	-	-
烏山頭水庫風景 特定區	162.64	10.8	-	-	-	-	42.95	3.12	-	1.94	59.76	-
臺南高鐵站	138.94	13.26	-	0.72	6.05	3	70.47	1.77	-	-	11.58	-
臺南科學工園區 特定區計畫	599.92	228.77	77.53	8.8	-	-	173.72	9.55	-	-	14.41	-
臺南都會公園特 定區計畫	34.1	-	-	-	-	-	34.1	-	-	-	-	-
臺南市主要計畫 變更及擴大臺南 市主要計畫	-	-	-	-	-	-	-	-	-	-	-	-
臺南市都市計畫	2586.57	200.9	12.46	4.58	13.82	32.89	862.37	6.75	12.29	13.84	515.85	5.14
臺南(竹篙厝)	-	-	-	-	-	-	-	-	-	-	-	-
臺南(安平新市 區)	-	-	-	-	-	-	-	-	-	-	-	-
臺南市安平港歷 史風貌園區	113.27	20.66	0.38	0.81	0.14	-	20.71	0.47	0.7	0.01	8.92	-

表7-4 臺南市都市計畫公共設施用地已取得面積

單位：公頃

醫療衛生機構 Health Services	機關用地 Administrative Authorities	墓地 Cemetery	變電所、電力專業用地 Power Substation	郵政、電信用地 Post Telecom	民用航空站、機場 Civil Air Terminal	溝渠河道用地 Drainage Channel	港埠用地 Harbor	捷運系統、交通、車站 Rapid Transit、Station	環保設施用地 Environmental Protection Installation	其他用地 Other
-	0.42	-	-	-	-	-	-	-	-	-
-	1.04	-	-	-	-	-	-	5.85	-	-
-	0.63	-	-	-	-	-	-	-	-	-
-	0.85	-	-	-	-	-	-	-	-	-
-	1.91	3.15	-	-	-	-	-	0.69	-	-
-	0.6	-	-	-	-	-	-	-	-	-
-	-	-	-	-	-	-	-	-	-	-
-	-	-	-	-	-	-	-	-	-	-
-	0.47	-	-	0.29	-	-	-	-	-	-
-	0.29	2.68	-	0.18	-	-	-	-	-	-
-	119.38	12.94	3.02	-	-	-	-	80.3	19.85	-
-	2.08	-	0.45	-	-	1.29	-	2.85	-	-
-	-	-	-	-	-	-	-	-	-	-
-	-	-	-	-	-	-	-	-	-	-
-	12.29	-	-	-	-	-	-	-	-	-
-	-	-	0.19	-	-	24.89	-	0.14	-	-
-	-	-	-	-	-	-	-	-	-	-
-	25.3	14.08	0.17	-	-	-	-	-	4.52	-
-	1.09	-	1.88	-	-	-	-	25.13	3.99	-
-	-	-	10.01	-	-	16.58	-	21.11	23.92	15.52
-	-	-	-	-	-	-	-	-	-	-
-	-	-	-	-	-	-	-	-	-	-
-	-	-	-	-	-	-	-	-	-	-
6.15	143.63	56.5	14.97	8.91	400.52	80.45	129.32	25.47	25.36	14.4
-	-	-	-	-	-	-	-	-	-	-
-	-	-	-	-	-	-	-	-	-	-
-	1.59	0.92	-	0.05	-	-	47.7	3.14	0.3	6.77

表7-5 臺南市都市計畫土地使用分區面積

年底別及 都市計畫區別 End of Year & Locality	總計	都 市 發 展 地 區								
		計	住宅區	商業區	工業區	行政區	文教區	公共設 施用地	特定專 用區	其他
民國96年 2007	-	-	-	-	-	-	-	-	-	-
原臺南市	-	-	-	-	-	-	-	-	-	-
原臺南縣	-	-	-	-	-	-	-	-	-	-
民國97年 2008	51,620.45	23,795.47	7,977.60	824.75	3,485.50	8.29	84.86	9,949.99	1,018.44	446.04
原臺南市	17,564.45	9,657.80	3,440.94	458.00	934.50	0.22	22.35	4,678.92	91.28	31.59
原臺南縣	34,056.00	14,137.67	4,536.66	366.75	2,551.00	8.07	62.51	5,271.07	927.16	414.45
民國98年 2009	51,632.26	23,831.89	7,988.57	815.03	3,478.47	8.07	84.73	9,991.76	1,037.92	427.34
原臺南市	17,564.45	9,643.77	3,435.41	454.84	929.86	0.00	22.35	4,673.50	91.28	36.53
原臺南縣	34,067.81	14,188.12	4,553.16	360.19	2,548.61	8.07	62.38	5,318.26	946.64	390.81
民國99年 2010	51,632.38	24,476.82	7,951.82	811.30	3,465.12	8.07	83.19	10,464.76	1,212.94	479.62
原臺南市	17,564.57	10,288.70	3,398.66	451.11	916.51	0.00	20.81	5,146.50	266.30	88.81
原臺南縣	34,067.81	14,188.12	4,553.16	360.19	2,548.61	8.07	62.38	5,318.26	946.64	390.81
民國100年 2011	52,570.75	24,941.61	8,207.13	822.19	3,718.12	15.02	206.95	10,358.35	1,130.09	483.76
民國101年 2012	52,428.20	24,851.39	8,178.12	828.16	3,718.12	15.02	214.23	10,306.68	1,113.30	477.76
新營	1,123.77	948.23	339.21	55.60	173.68	-	4.78	366.17	8.79	-
高速公路新營交 流道特定區	1,100.38	341.47	61.30	2.94	125.01	-	1.79	134.41	15.90	0.12
鹽水	430.36	211.47	96.01	9.46	5.97	-	4.45	93.12	1.71	0.75
白河	591.63	204.16	98.37	9.08	17.02	-	0.00	77.58	2.06	0.00
高速公路麻豆交 流道附近特定區 (含麻豆區)	1,748.37	715.50	245.23	12.34	214.32	-	4.30	216.26	6.63	16.42
佳里	737.45	393.51	204.78	22.30	23.31	-	-	141.52	0.97	0.63
新化	201.09	175.71	83.58	20.20	0.00	0.16	-	64.99	-	6.78
善化	702.27	363.54	150.26	21.58	70.91	0.12	-	115.58	5.09	0.00
學甲	586.39	323.74	122.62	17.87	71.99	-	-	107.59	0.54	3.13
柳營	397.44	171.15	77.86	2.79	46.19	-	-	42.79	0.32	1.20
後壁	149.45	83.83	42.77	1.49	8.17	-	-	31.40	-	-
東山	268.26	117.31	65.26	4.11	10.06	-	-	37.58	0.30	-
下營	327.00	198.51	119.11	4.21	8.91	-	-	65.54	0.74	-
六甲	332.71	196.17	129.91	9.35	12.34	-	-	44.54	-	0.03
官田(隆田地區)	283.72	131.72	37.45	2.61	18.87	4.19	-	64.87	0.08	3.65
官田	1,544.29	552.12	161.48	9.28	177.24	-	5.76	198.36	-	-
大內	361.64	94.71	53.34	3.15	5.25	-	-	32.58	0.39	-
西港	355.38	159.84	67.22	4.13	36.59	0.16	3.40	45.59	2.21	0.54

表7-5 臺南市都市計畫土地使用分區面積

單位:公頃

非 都 市 發 展 地 區					
計	農業區	保護區	風景區	河川區	其他
-	-	-	-	-	-
-	-	-	-	-	-
-	-	-	-	-	-
27,824.98	17,043.79	7,112.93	-	2,728.72	939.54
7,906.65	5,374.45	814.36	-	1,146.49	571.35
19,918.33	11,669.34	6,298.57	-	1,582.23	368.19
27,800.37	16,908.34	7,112.38	-	2,882.80	896.85
7,920.68	5,286.00	813.91	-	1,291.28	529.49
19,879.69	11,622.34	6,298.47	-	1,591.52	367.36
27,155.56	16,616.09	6,964.52	0.00	2,756.27	818.68
7,275.87	4,993.75	666.05	-	1,164.75	451.32
19,879.69	11,622.34	6,298.47	-	1,591.52	367.36
27,629.14	16,705.48	7,205.73	-	3,064.28	653.65
27,576.81	16,717.72	7,209.73	-	2,993.58	655.78
175.54	131.94	-	-	43.60	-
758.91	652.26	-	-	106.65	-
218.89	218.89	-	-	-	-
387.47	366.64	-	-	-	-
1,032.87	1,032.87	-	-	-	-
343.94	343.94	-	-	-	-
25.38	23.89	-	-	1.49	-
338.73	338.73	-	-	-	-
262.65	242.71	-	-	19.93	-
226.29	216.91	9.38	-	-	-
65.62	65.62	-	-	-	-
150.95	150.95	-	-	-	-
128.49	128.49	-	-	-	-
136.54	136.54	-	-	-	-
152.00	152.00	-	-	-	-
992.17	992.17	-	-	-	-
266.93	169.87	-	-	97.06	-
195.54	194.08	-	-	1.46	-

表7-5 臺南市都市計畫土地使用分區面積

年底別及 都市計畫區別 End of Year & Locality	總計	都 市 發 展 地 區								
		計	住宅區	商業區	工業區	行政區	文教區	公共設 施用地	特定專 用區	其他
將軍(漚汪地區)	302.60	127.48	79.00	4.30	4.20	-	-	39.80	0.18	-
新市	311.60	249.62	103.25	8.61	60.79	1.86	-	69.80	-	5.31
安定	194.95	88.10	35.52	1.90	11.14	-	-	38.48	1.05	-
山上	240.37	97.47	48.64	4.00	-	-	-	44.57	0.26	-
玉井	362.93	202.07	94.74	9.68	13.99	0.04	-	81.50	0.00	2.12
楠西	200.66	108.81	58.57	3.87	3.25	-	-	41.10	2.02	-
仁德	917.70	611.92	150.41	17.16	274.04	-	0.75	164.94	4.62	-
仁德(文賢地區)	1,072.95	381.14	118.13	4.46	78.07	-	11.43	161.08	7.97	-
歸仁	551.03	399.05	214.57	9.84	56.82	-	-	113.86	3.96	-
關廟	517.72	313.00	175.86	11.69	36.24	0.03	-	88.42	0.30	0.46
高速公路永康交 流道特定區	3,544.59	2,534.89	807.71	34.98	816.28	-	39.09	801.91	11.40	23.52
永康六甲頂(六甲 頂地區)	354.04	340.08	193.37	4.26	13.77	-	6.58	120.92	1.18	-
高速公路臺南交 流道附近特定區	793.96	350.60	102.17	4.14	114.88	-	-	122.02	7.39	-
曾文水庫特定區	1,140.24	97.55	8.63	-	-	-	-	59.47	-	29.45
關子嶺特定區(枕 頭山附近地區)	868.93	227.59	42.45	4.82	-	-	-	100.85	7.62	71.85
南鯤鯓特定區	178.37	125.59	15.55	1.24	-	-	-	73.29	0.30	35.21
虎頭埤特定區	396.55	159.15	0.00	1.83	-	-	-	131.73	-	25.59
烏山頭水庫風景 特定區	7,441.65	363.51	24.22	0.00	1.54	8.35	111.09	205.51	9.95	2.85
臺南高鐵站	298.93	298.93	83.00	10.87	-	-	-	138.94	66.12	-
臺南科學工園區 特定區計畫	3,287.66	1,833.25	30.90	3.02	265.93	0.06	-	783.97	654.18	95.19
臺南都會公園特 定區計畫	362.65	195.54	62.65	8.08	22.34	-	-	61.49	40.87	0.11
臺南市主要計畫	-	-	-	-	-	-	-	-	-	-
變更及擴大臺南 市主要計畫	-	-	-	-	-	-	-	-	-	-
臺南市都市計畫	17,378.67	9,955.37	3,573.02	466.92	919.01	-	15.75	4,698.82	156.33	125.52
臺南(竹篙厝)	-	-	-	-	-	-	-	-	-	-
臺南(安平新市區)	-	-	-	-	-	-	-	-	-	-
臺南市安平港歷 史風貌園區	467.86	407.99	-	-	-	-	5.06	283.73	91.87	27.33



表7-5 臺南市都市計畫土地使用分區面積

單位:公頃

非 都 市 發 展 地 區					
計	農業區	保護區	風景區	河川區	其他
175.12	175.12	-	-	-	-
61.98	61.98	-	-	-	-
106.85	106.85	-	-	-	-
142.90	118.22	2.70	-	21.98	-
160.86	146.42	14.44	-	-	-
91.85	91.85	-	-	-	-
305.78	290.35	0.12	-	15.31	-
691.81	627.41	-	-	64.40	-
151.98	151.98	-	-	-	-
204.72	155.76	48.96	-	-	-
1,009.70	939.99	12.04	-	57.61	0.06
13.96	9.59	0.00	-	4.37	-
443.36	429.97	0.00	-	13.39	-
1,042.69	324.02	533.32	-	-	185.35
641.34	107.85	519.09	-	9.63	4.77
52.78	14.84	0.00	-	24.98	12.96
237.40	203.59	0.00	-	0.36	33.45
7,078.14	583.46	5,146.17	-	1,348.51	-
-	-	-	-	-	-
1,454.41	1,454.41	-	-	-	-
167.11	148.78	-	-	18.33	-
-	-	-	-	-	-
-	-	-	-	-	-
7,423.30	5,016.78	875.85	-	1,121.34	409.33
-	-	-	-	-	-
-	-	-	-	-	-
59.87	-	47.66	-	2.35	9.86

表7-6 都市計畫公共設施用地已闢建面積

年底別及 都市計畫區別	總計	公園	綠地	廣場	兒童 遊樂園	體育場	道路、 人行步道	停車場	加油 站	市場	學校
End of Year & Locality	Grand Total	Park	Green Area	Square	Play Ground	Stadium	Road、 Pedestrian Mall	Car Park	Gas Station	Market	School
民國96年 2007	5,295.44	306.55	13.76	10.48	41.68	81.64	2,363.35	14.67	14.79	27.30	939.25
原臺南市	2,798.07	199.40	9.65	3.24	13.57	31.70	1,102.84	5.06	12.99	9.37	470.75
原臺南縣	2,497.37	107.15	4.11	7.24	28.11	49.94	1,260.51	9.61	1.80	17.93	468.50
民國97年 2008	5,615.99	414.23	77.67	11.88	42.32	81.64	2,411.81	29.35	15.17	25.18	937.02
原臺南市	2,893.50	202.02	11.01	4.14	13.57	31.70	1,109.32	4.84	12.99	9.37	475.96
原臺南縣	2,722.49	212.21	66.66	7.74	28.75	49.94	1,302.49	24.51	2.18	15.81	461.06
民國98年 2009	5,725.13	441.41	83.66	17.09	42.32	81.64	2,431.60	17.88	15.17	25.19	928.97
原臺南市	2,989.62	209.83	11.66	3.24	13.57	31.70	1,119.01	3.28	12.99	9.37	475.96
原臺南縣	2,735.51	231.58	72.00	13.85	28.75	49.94	1,312.59	14.60	2.18	15.82	453.01
民國99年 2010	5,936.22	501.61	94.37	19.59	42.72	81.64	2,540.56	23.21	15.11	25.37	935.06
原臺南市	2,997.25	188.94	12.18	3.38	13.97	31.70	1,144.25	3.46	12.99	9.37	478.00
原臺南縣	2,938.97	312.67	82.19	16.21	28.75	49.94	1,396.31	19.75	2.12	16.00	457.06
民國100年 2011	5,996.69	507.35	94.37	19.89	42.68	81.26	2,599.23	23.27	14.72	25.17	933.75
民國101年 2012	6,208.48	530.56	94.38	20.61	42.68	77.29	2,719.98	27.38	15.05	26.39	971.82
新營	287.39	6.06	3.07	0.20	1.46	17.57	144.12	1.31	-	1.65	42.66
高速公路新營交流道特 定區	87.25	-	-	-	-	-	76.62	-	-	0.19	1.86
鹽水	53.05	-	0.77	0.09	-	-	34.29	-	0.06	0.64	9.90
白河	57.90	3.16	-	0.37	-	1.41	37.24	0.38	-	0.50	13.43
高速公路麻豆交流道附 近特定區(含麻豆區)	116.34	3.49	0.07	0.24	0.44	2.15	67.35	-	0.17	1.82	34.45
佳里	98.57	2.30	-	-	0.12	4.00	66.97	0.04	0.14	1.26	21.81
新化	6.14	-	-	-	-	5.83	-	0.31	-	-	-
善化	60.72	3.64	-	0.20	-	-	51.58	0.25	-	1.43	2.51
學甲	79.51	1.18	-	-	0.40	-	62.60	0.15	-	0.53	11.23
柳營	36.62	0.54	-	0.47	0.29	-	24.74	0.13	-	0.08	2.08
後壁	13.77	-	-	0.21	-	-	13.51	0.05	-	-	-
東山	19.34	2.97	-	-	-	-	14.54	0.30	0.12	0.15	-
下營	38.74	2.73	-	0.90	0.80	-	18.77	0.43	0.14	0.14	12.19
六甲	24.69	0.28	-	0.06	-	-	14.17	0.09	-	0.39	9.27
官田(隆田地區)	51.16	-	0.01	-	-	3.57	19.14	0.30	0.14	0.25	7.43
官田	126.57	4.88	-	-	-	-	70.04	-	0.41	-	2.28
大內	17.30	-	-	-	-	-	10.81	-	0.12	0.62	4.83
西港	25.78	1.98	-	-	-	-	12.99	0.22	0.14	0.39	5.04
將軍(漚汪地區)	19.51	2.01	-	-	-	-	9.25	-	-	-	7.83
新市	52.12	0.99	0.14	0.47	-	-	37.33	0.25	-	0.26	5.79
安定	19.44	0.39	-	0.22	-	-	11.79	0.26	0.20	-	6.58
山上	16.67	0.21	-	-	-	-	11.89	-	0.12	0.09	3.51

表7-6 都市計畫公共設施用地已闢建面積

單位：公頃

社教機構	醫療衛生機構	機關用地	墓地	變電所、電力、專業用地	郵政、電信用地	民用航空站、機場	溝渠河道用地	港埠用地	捷運系統、交通、車站、Station	環保設施用地	其他用地
Social Educational Organization	Health Services	Administrative Authorities	Cemetery	Telecommunication office	Post Telecom	Civil Air Terminal	Drainage Channel	Harbor	Rapid Transit Station	Environment Protection Facility	Other
5.84	2.55	300.13	141.78	31.30	15.84	397.07	152.36	180.94	194.62	38.54	20.99
4.14	-	103.69	114.98	12.33	14.47	397.07	54.85	180.94	38.34	1.13	17.56
1.70	2.55	196.44	26.80	18.97	1.37	-	97.51	-	156.28	37.41	3.43
6.74	2.52	304.87	142.81	31.45	10.52	400.52	253.28	103.85	197.18	53.23	62.75
5.04	-	108.74	114.37	12.39	9.15	400.52	191.83	103.85	38.34	13.51	20.84
1.70	2.52	196.13	28.44	19.06	1.37	-	61.45	-	158.84	39.72	41.91
6.80	8.67	310.33	142.66	33.53	10.72	400.52	253.28	181.64	174.50	51.56	65.99
5.10	6.15	128.66	114.37	13.77	8.91	400.52	191.83	181.64	15.66	11.85	20.55
1.70	2.52	181.67	28.29	19.76	1.81	-	61.45	-	158.84	39.71	45.44
6.80	8.67	310.11	142.66	34.94	10.46	400.52	253.57	181.64	174.50	60.39	72.72
5.10	6.15	128.66	114.37	13.77	8.91	400.52	191.83	181.64	15.66	11.85	20.55
1.70	2.52	181.45	28.29	21.17	1.55	-	61.74	-	158.84	48.54	52.17
6.80	10.23	317.70	151.73	32.63	10.11	400.52	255.47	177.02	194.61	51.56	46.62
7.27	10.23	373.55	151.55	32.63	9.96	400.52	147.99	177.02	173.83	52.09	145.70
-	2.52	20.95	-	4.72	-	-	8.27	-	18.32	-	14.51
-	-	0.09	1.64	0.05	-	-	3.50	-	2.56	-	0.74
-	1.56	5.01	-	-	-	-	-	-	-	0.73	-
-	-	1.18	-	0.17	0.06	-	-	-	-	-	-
-	-	6.10	-	-	0.06	-	-	-	-	-	-
-	-	1.93	-	-	-	-	-	-	-	-	-
-	-	-	-	-	-	-	-	-	-	-	-
0.92	-	0.15	-	0.04	-	-	-	-	-	-	-
-	-	1.02	-	0.08	0.10	-	2.22	-	-	-	-
-	-	2.76	-	-	-	-	3.33	-	2.20	-	-
-	-	-	-	-	-	-	-	-	-	-	-
-	-	1.26	-	-	-	-	-	-	-	-	-
-	-	0.27	-	-	-	-	-	-	2.37	-	-
-	-	0.43	-	-	-	-	-	-	-	-	-
-	-	10.87	-	0.44	0.17	-	0.28	-	8.56	-	-
-	-	27.47	2.84	-	-	-	3.62	-	9.94	-	5.09
-	-	0.81	-	0.11	-	-	-	-	-	-	-
-	-	0.91	-	0.12	0.14	-	3.85	-	-	-	-
-	-	0.42	-	-	-	-	-	-	-	-	-
-	-	1.04	-	-	-	-	-	-	5.85	-	-
-	-	-	-	-	-	-	-	-	-	-	-
-	-	0.85	-	-	-	-	-	-	-	-	-

表7-6 都市計畫公共設施用地已闢建面積

年底別及 都市計畫區別	總計	公園	綠地	廣場	兒童 遊樂園	體育場	道路、 人行步道	停車場	加油 站	市場	學校
End of Year & Locality	Grand Total	Park	Green Area	Square	Play Ground	Stadium	Road、 Pedestrian Mall	Car Park	Gas Station	Market	School
玉井	56.84	-	-	0.32	-	3.80	30.69	-	0.09	0.90	15.29
楠西	16.31	1.54	-	-	0.36	-	7.69	0.43	-	0.24	5.45
仁德	49.00	-	-	-	3.39	3.09	31.26	2.22	0.12	0.33	8.59
仁德(文賢地區)	57.14	-	-	-	-	-	33.63	-	-	-	23.51
歸仁	74.36	-	-	1.84	-	4.17	43.93	0.35	-	-	23.31
關廟	61.55	4.36	-	0.28	-	-	43.52	-	0.09	0.88	9.27
高速公路永康交流道特 定區	515.20	20.88	-	-	14.92	-	159.94	0.17	-	1.40	82.67
永康六甲頂	71.94	0.84	0.61	-	0.48	-	31.36	0.16	-	0.69	31.13
高速公路臺南交流道附 近特定區	44.15	-	-	-	-	-	38.32	-	-	-	5.83
曾文水庫特定區	-	-	-	-	-	-	-	-	-	-	-
關子嶺特定區(枕頭山 附近地區)	58.59	16.31	-	-	-	-	24.00	1.68	-	-	3.84
南鯤鯓特定區	44.95	2.37	-	1.02	-	-	15.19	-	-	0.25	0.90
虎頭埤特定區	0.35	-	-	-	-	-	0.35	-	-	-	-
烏山頭水庫風景特定區	162.69	10.80	-	-	-	-	42.95	3.12	-	1.94	59.76
臺南高鐵站	103.61	13.26	-	0.72	6.05	-	70.47	1.77	-	-	5.18
臺南科學工園區特定區 計畫	569.27	228.77	77.53	8.80	-	-	173.72	9.55	-	-	14.41
臺南都會公園特定區 計畫	5.50	-	-	-	-	-	5.50	-	-	-	-
臺南主要計畫 變更及擴大臺南市主要 計畫	-	-	-	-	-	-	-	-	-	-	-
臺南市都市計畫	2,796.56	174.51	11.80	3.72	13.82	31.70	1,130.78	3.26	12.29	9.36	469.91
臺南(竹嵩厝)	-	-	-	-	-	-	-	-	-	-	-
臺南(安平新市區)	-	-	-	-	-	-	-	-	-	-	-
臺南市安平港歷史風貌 園區	211.89	20.11	0.38	0.48	0.15	-	26.94	0.20	0.70	0.01	8.09

表7-6 都市計畫公共設施用地已闢建面積

單位：公頃

社教機構	醫療衛生機構	機關用地	墓地	變電所、電力、專業用地	郵政、電信用地	民用航空站、機場	溝渠河道用地	港埠用地	捷運系統、交通、車站	環保設施用地	其他用地
Social Educational Organization	Health Services	Administrative Authorities	Cemetery	Telecommunication office	Post Telecom	Civil Air Terminal	Drainage Channel	Harbor	Rapid Transit Station	Environment Protection Facility	Other
-	-	1.91	3.15	-	-	-	-	-	0.69	-	-
-	-	0.60	-	-	-	-	-	-	-	-	-
-	-	-	-	-	-	-	-	-	-	-	-
-	-	-	-	-	-	-	-	-	-	-	-
-	-	0.47	-	-	0.29	-	-	-	-	-	-
-	-	0.29	2.68	-	0.18	-	-	-	-	-	-
0.78	-	118.43	12.79	3.02	-	-	-	-	80.30	19.90	-
-	-	2.08	-	0.45	-	-	1.29	-	2.85	-	-
-	-	-	-	-	-	-	-	-	-	-	-
-	-	-	-	-	-	-	-	-	-	-	-
0.47	-	12.29	-	-	-	-	-	-	-	-	-
-	-	-	-	0.19	-	-	24.89	-	0.14	-	-
-	-	-	-	-	-	-	-	-	-	-	-
-	-	25.30	14.08	0.17	0.05	-	-	-	-	4.52	-
-	-	-	-	1.88	-	-	-	-	4.28	-	-
-	-	-	-	7.13	-	-	16.29	-	7.16	15.09	10.82
-	-	-	-	-	-	-	-	-	-	-	-
-	-	-	-	-	-	-	-	-	-	-	-
-	-	-	-	-	-	-	-	-	-	-	-
5.10	6.15	127.25	112.54	14.06	8.86	400.52	80.45	129.32	25.47	11.71	13.98
-	-	-	-	-	-	-	-	-	-	-	-
-	-	-	-	-	-	-	-	-	-	-	-
-	-	1.41	1.83	-	0.05	-	-	47.70	3.14	0.14	100.56