

# 臺南市玉井區望明里防災地圖-Disaster Evacuation Map of Wang-Ming Vil., Yujing Dist.,Tainan City

**防災資訊 Information Table**

**行政區位圖**  
The Map of Administrative District



**災害通報單位 Notification Unit**

- 臺南市災害應變中心  
民治專線:06-6569119  
永華專線:06-2989119
- 玉井區災害應變中心  
電話:06-5741141
- 消防局報案電話:119
- 警察局報案電話:110
- 市民服務熱線:1999

**緊急聯絡人 Emergent Contact Person**

里長 黃丁源 (HUANG DING YUAN)  
電話 TEL :06-5747729  
手機 ( Cell Phone ) : 0987530031

**防災資訊網站**  
Website of Disaster Prevention

- 內政部消防署 NFA  
<http://www.nfa.gov.tw>
- 臺南市政府消防局 ( Fire Bureau )  
<http://119.tainan.gov.tw/>
- 臺南市玉井區公所 ( Yujing Dist. Office )  
<http://www.yujing.gov.tw/>
- 臺南市政府災害應變告示網 ( tainan disaster )  
<http://disaster.tainan.gov.tw>

**避難原則**  
Knowledge of Disaster Prevention






























【水災/Flood】就地避難或垂直避難；低窪地區前往避難處所。Defense-in-place or vertical rescue. People living in low-lying region should take shelter.  
【地震/Earthquake】前往開放空間或公園避難。Go to open area or park for refuge.

**避難收容處所 Shelter**

1. 望明里活動中心 ( Wang-Ming Vil. Activity Center )  
地址：望明里望明76號    
電話：0987530031

臺南市政府107年12月製作



圖例	道路(Road)	標示(Sign)		設施(Facilities)			
	 省道 Provincial Highway	 疏散避難方向 Evacuation Route	 備有無障礙設施 barrier-free-equipment	 地震避難收容處所 Shelter for Earthquake	 消防單位 Fire Station	 物資儲備點 Supplies Reserve Loca.	 通訊設備放置點 Communication Equipment Loca.
 適用地震災害 Apply to Earthquake	 適用水災災害 Apply to Flood		 水災避難收容處所 Shelter for Flood	 警察單位 Police Station	 取水點 draw-off point	 車輛及人員轉運集結點 Vehicle and people's transfer post	
<b>行政區域界線</b>	 適用水災災害 Apply to Flood		 海嘯避難收容處所 Shelter for Tsunami	 醫療院所 Hospital	 直升機起降點 Helicopter Pad	 垃圾集結點 Garbage assembly area	
 里界線 dividing line	 適用海嘯災害 Apply to Tsunami		 土石流避難收容處所 Shelter for Mudslides	 身心障礙福利機構 Disabled Welfare Organization	 指揮中心 Emergency Operation Center	 砂包放置點位 Sand bag placing location	
	 適用土石流災害 Apply to Mudslides		 複合型避難收容處所 Multi-function Shelter	 老人福利機構 Senior Welfare Organization	 救援器材放置點 Rescuing Equipment Loca.	 室外避難收容處所 Shelter for outside	