

臺南市玉井區竹圍里防災地圖-Disaster Evacuation Map of Zhu-Wei Vil., Yujing Dist.,Tainan City

防災資訊 Information Table

行政區位圖
The Map of Administrative District



災害通報單位 Notification Unit

- 臺南市災害應變中心
民治專線:06-6569119
永華專線:06-2989119
- 玉井區災害應變中心
電話:06-5741141
- 消防局報案電話:119
- 警察局報案電話:110
- 市民服務熱線:1999

緊急聯絡人 Emergent Contact Person

里長 劉木圍 (LIU MU WEI)
電話 TEL :06-5742336
手機 (Cell Phone) :0927356410

防災資訊網站
Website of Disaster Prevention

- 內政部消防署 NFA
<http://www.nfa.gov.tw>
- 臺南市政府消防局 (Fire Bureau)
<http://119.tainan.gov.tw/>
- 臺南市玉井區公所 (Yujing Dist. Office)
<http://www.yujing.gov.tw/>
- 臺南市政府災害應變告示網
(tainan disaster)
<http://disaster.tainan.gov.tw>

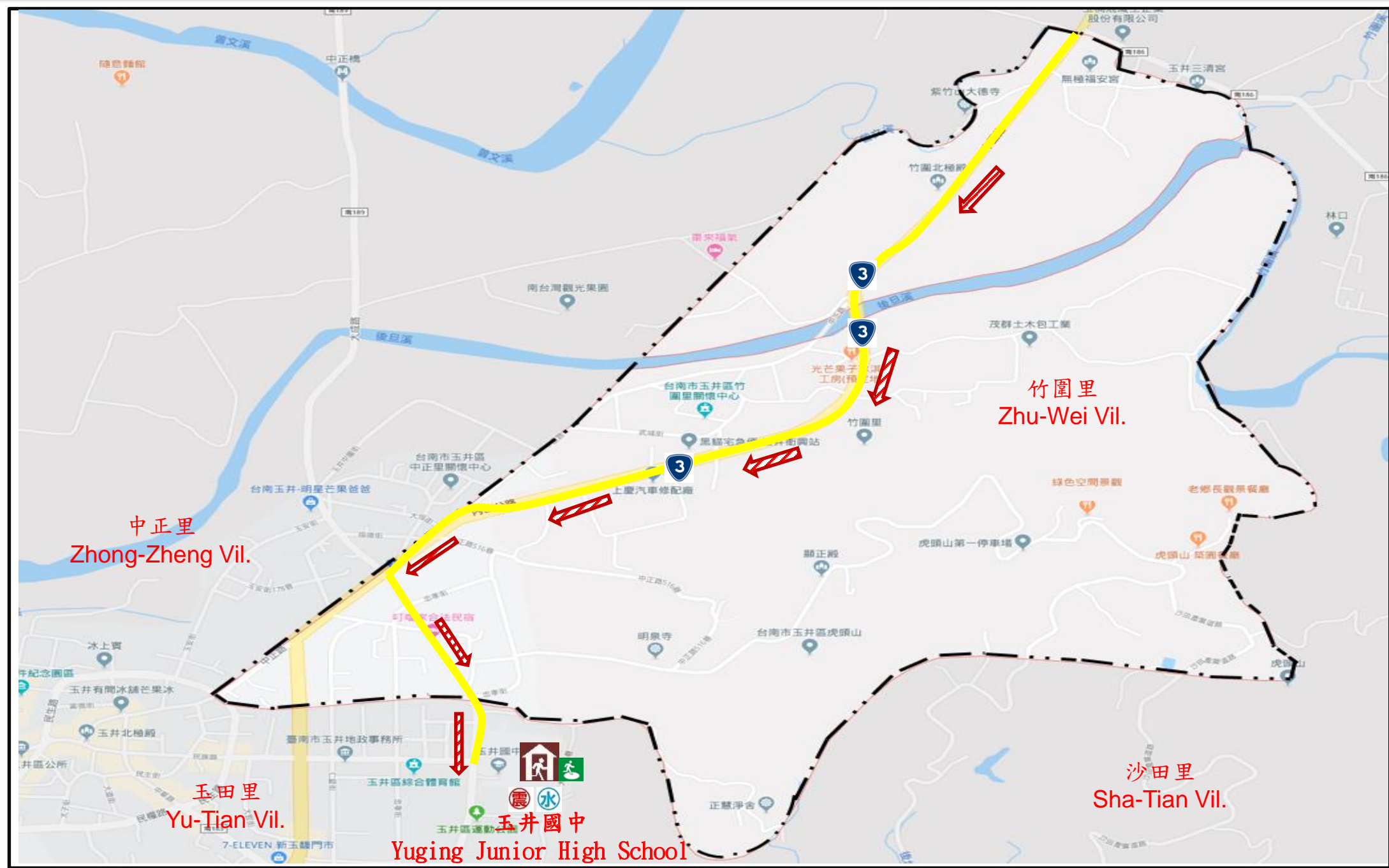
避難原則
Knowledge of Disaster Prevention





























【水災/Flood】就地避難或垂直避難；低窪地區前往避難處所。Defense-in-place or vertical rescue. People living in low-lying region should take shelter.
【地震/Earthquake】前往開放空間或公園避難。Go to open area or park for refuge.

避難收容處所 Shelter

1..玉井國中 (Yuging Junior High School)
地址：大成路152號
電話：06-5742214

臺南市政府110年09月製作



| 圖例 | 道路(Road) | 標示(Sign) | | 設施(Facilities) | | | | | |
|---|---|--|---|---|---|--|--|--|--|
| |  省道 Provincial Highway |  疏散避難方向 Evacuation Route |  備有無障礙設施 barrier-free-equipment |  地震避難收容處所 Shelter for Earthquake |  消防單位 Fire Station |  物資儲備點 Supplies Reserve Loca. |  通訊設備放置點 Communication Equipment Loca. | | |
| |  適用地震災害 Apply to Earthquake | |  水災避難收容處所 Shelter for Flood |  警察單位 Police Station |  取水點 draw-off point |  車輛及人員轉運集結點 Vehicle and people's transfer post | | | |
| 行政區域界線 |  適用水災災害 Apply to Flood | |  海嘯避難收容處所 Shelter for Tsunami |  醫療院所 Hospital |  直升機起降點 Helicopter Pad |  垃圾集結點 Garbage assembly area | | | |
|  里界線 Vil. dividing line |  適用海嘯災害 Apply to Tsunami | |  土石流避難收容處所 Shelter for Mudslides |  身心障礙福利機構 Disabled Welfare Organization |  指揮中心 Emergency Operation Center |  砂包放置點位 Sand bag placing location | | | |
| |  適用土石流災害 Apply to Mudslides | |  複合型避難收容處所 Multi-function Shelter |  老人福利機構 Senior Welfare Organization |  救援器材放置點 Rescuing Equipment Loca. |  室外避難收容處所 Shelter for outside | | | |