

副本

發文方式：電子交換（第一類，不加密）

檔 號：

保存年限：

臺南市政府 函

70801
臺南市安平區永華路2段6號

地址：73001臺南市新營區民治路36號
承辦人：李雅萍
電話：06-6322231分機6113
傳真：06-6350765
電子信箱：yea100@mail.tainan.gov.tw

受文者：臺南市政府民政局

發文日期：中華民國108年11月21日
發文字號：府民戶字第1081272257號
速別：普通件
密等及解密條件或保密期限：
附件：

主旨：有關貴所辦理貴轄官田區、六甲區「六甲西側外環道路（南段）」新闢道路3條道路名稱為「鎮東路」、「赤山路」及「湖山路」，業經本府核定在案，請查照。

說明：

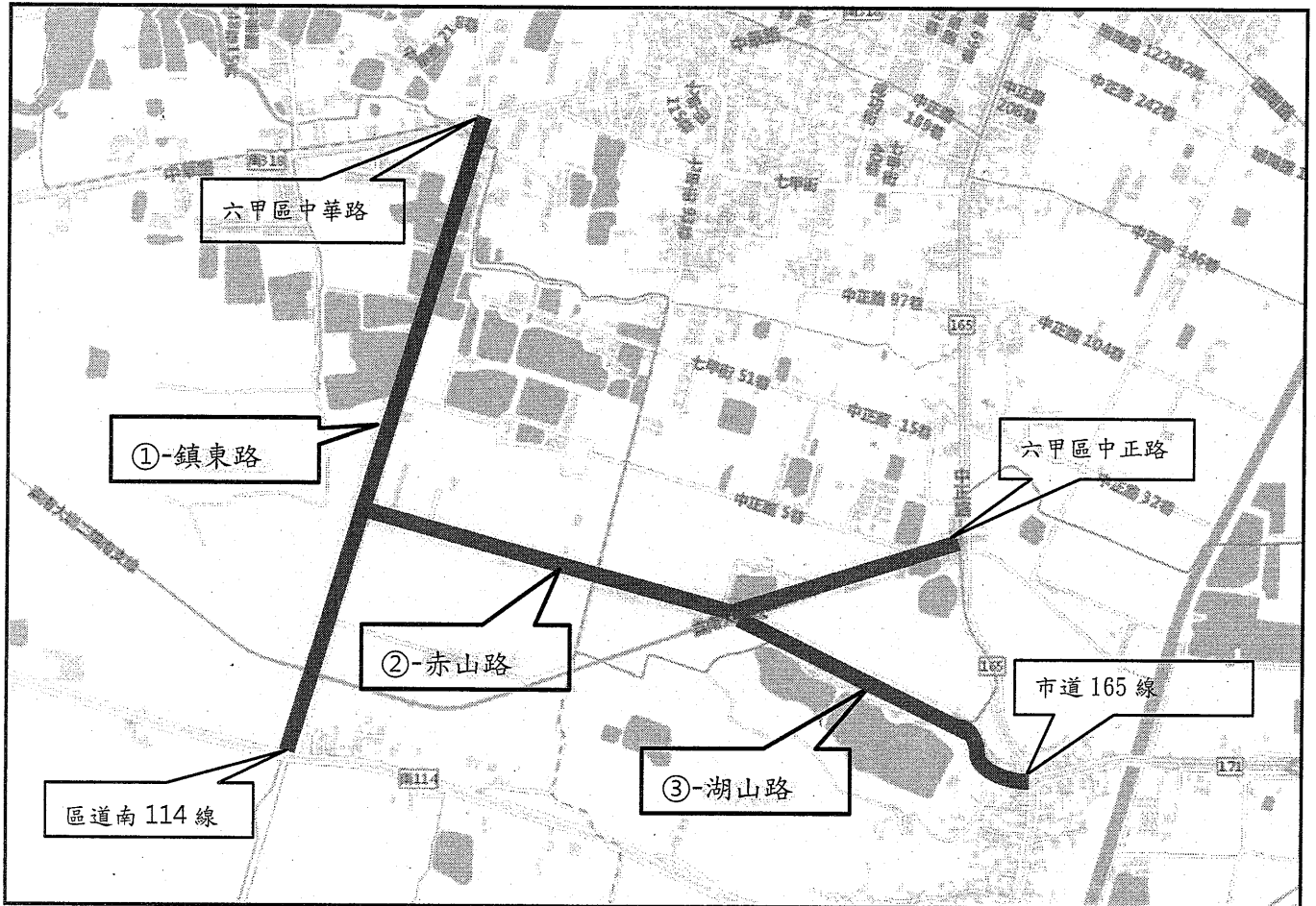
- 一、復貴所108年10月31日南市官田戶字第1080081556號函。
- 二、請依「臺南市道路命名及門牌編釘自治條例」第2條第4項規定辦理並副知本府。

正本：臺南市官田戶政事務所




副本：臺南市政府研究發展考核委員會（刊登公報）、臺南市政府民政局

市長黃偉哲

臺南市官田、六甲區轄內「六甲西側外環道路（南段）」按期新闢計畫道路之道路命名示意簡圖



備註：

- 1、以藍色實線「」符號標示者，道路命名名稱為①-鎮東路。
- 2、以綠色實線「」符號標示者，道路命名名稱為②-赤山路
- 3、以紫色實線「」符號標示者，道路命名名稱為③-湖山路

臺南市官田、六甲區轄內「六甲西側外環道路（南段）」新闢計畫道路擬道路命名名稱一覽表

編號	道路編號	路寬 (公尺)	路長 (公尺)	道路位置起 / 訖點		道路名稱分類	道路所處 位置里別	擬道路命名 名稱	道路命名理由說明	備註
1	官田 --1-30M	30	1,200	北：六甲區中 華路	南：區道南 114 線	路	官田區 二鎮里	鎮東路	1. 計畫工程名稱為「六甲西側外環道工程（南段）」，位處官田區二鎮里東側農業區內，並與六甲區中華路銜接，本所經與里長等商議討論後，為易於記憶及快速辨識方位，尊重里長意見，作為此道路命名名稱。 2. 符合「臺南市道路命名及門牌編釘自治條例」第 6 條第 1 項第 2 款之規定。	前段 750M 已 開闢年 底完工
2	官田 --1-30M	30	1,100	東：六甲區中 正路	西：接編號 1 鎮東路	路	官田區 二鎮里 與 六甲區 七甲里	赤山路	1. 基地位於六甲、官田區交界處，屬跨區道路，向東串連六甲地區中正路（市道 165 線），屆時中正路 5 巷配合道路開闢，須辦理門牌整編。營建署將辦理第 2 期道路工程發包，本所經與里長等商議討論後，為易於記憶及快速辨識方位，尊重里長意見，併預先道路命名名稱。 2. 符合「臺南市道路命名及門牌編釘自治條例」第 6 條第 1 項第 2 款之規定。	尚未開 闢預先 命名

2/18/193

臺南市官田、六甲區轄內「六甲西側外環道路（南段）」新闢計畫道路擬道路命名名稱一覽表

編號	道路編號	路寬 (公尺)	路長 (公尺)	道路位置起 / 訖點		道路名稱分類	道路所處 位置里別	擬道路命名 名稱	道路命名理由說明	備註
3	官田 一-1-30M	30	650	東南:市道 165 線。	西北:接編號 2 赤山路	路	官田區 烏山頭里 與 六甲區 七甲里	湖山路	<ol style="list-style-type: none"> 1. 位於六甲區七甲里、官田區烏山頭里（原湖山里）交界處，由原官田一-1-30M 計畫道路（第二期工程）Y 字型分岔點，另開闢穿越部分農業及住宅區（屆時門牌整編），銜接市道 165 線。 2. 據里長陳述該道路目前市府工務局辦理公聽會，俾利後續土地徵收興辦。 3. 本所經與里長等商議討論後，為易於記憶及快速辨識方位，尊重里長意見，併預先道路命名名稱。 4. 符合「臺南市道路命名及門牌編釘自治條例」第 6 條第 1 項第 2 款之規定。 	尚未開 關預先 命名