

檔 號：

保存年限：

臺東縣達仁鄉公所 公告

發文日期：中華民國107年1月11日
發文字號：達鄉民字第1070000569號
附件：



主旨：公告臺東縣達仁鄉土坂公墓土坂段294地號土地及台坂公墓台拉段294地號，辦理興建納骨設施土地範圍內有（無）主墳遷葬事宜。

依據：依據殯葬管理條例30、39、41條辦理。

公告事項：

一、遷葬地點：達仁鄉土坂段294地號及台拉段294地號各乙筆土地範圍內。

二、遷葬原因：興建「達仁鄉土坂公墓、台坂公墓納骨設施」計畫。

三、遷葬期間：自公告日起三個月內。（107年1月11日至107年4月10日）

四、遷葬作業程序：

（一）公告遷葬期間墳墓所有權人、管理人、關係人請檢附亡者除戶謄本、墓主現戶謄本，（足以證明與亡者關係之戶籍資料）認領申請人身份證印章或其他相關證明文件，至達仁鄉公所民政課辦理墳墓遷葬申請。

（二）完成墳墓起掘遷葬申請後，申請人應於公告遷葬期間內自行擇日墳墓起掘，並於起掘完成後通知本所派員辦理骨灰（骸）暫時存放臨時納骨（骸）處所作業。



(三) 逾期未遷葬者視為無主墳屆時由本所代為委託殯葬業者或雇工遷葬，不得異議。

(四) 遷葬作業諮詢電話：089-702249#302主辦人溫小姐。

鄉長王光清



土地建物查詢資料

台東縣達仁鄉土坂段 0294-0000地號

資料查詢時間：民國107年01月11日10時24分

頁次：1

土地標示部

登記日期：民國059年12月01日

登記原因：第一次登記

地目：墓

等則：--

面積：***11,530.00平方公尺

使用分區：山坡地保育區

使用地類別：殯葬用地

民國107年01月 公告土地現值：*****60元/平方公尺

地上建物建號：共0棟

其他登記事項：原住民保留地：

土地所有權部

(0001) 登記次序：0001

登記日期：民國059年12月01日

登記原因：總登記

原因發生日期：民國---年--月--日

所有權人：中華民國

統一編號：0000000158

住址：(空白)

管理者：臺東縣達仁鄉公所

統一編號：0093505407

住址：臺東縣達仁鄉安朔村9鄰復興路14號

權利範圍：全部 *****1分之1*****

權狀字號：---(空白)字第-----號

當期申報地價：107年01月*****12.0元/平方公尺

前次移轉現值或原規定地價：

067年10月 *****0.6元/平方公尺

歷次取得權利範圍：全部 *****1分之1*****

其他登記事項：申請免繕發權利書狀：公有土地權利登記

< 資料顯示完畢 >

列印人員：張郁如

收件號：107VD000283

查驗號碼：107VD000283REG1523BE8D682A40C0B17189EFA7214

本查詢資料結果之處理及利用應依個人資料保護法相關規定辦理。



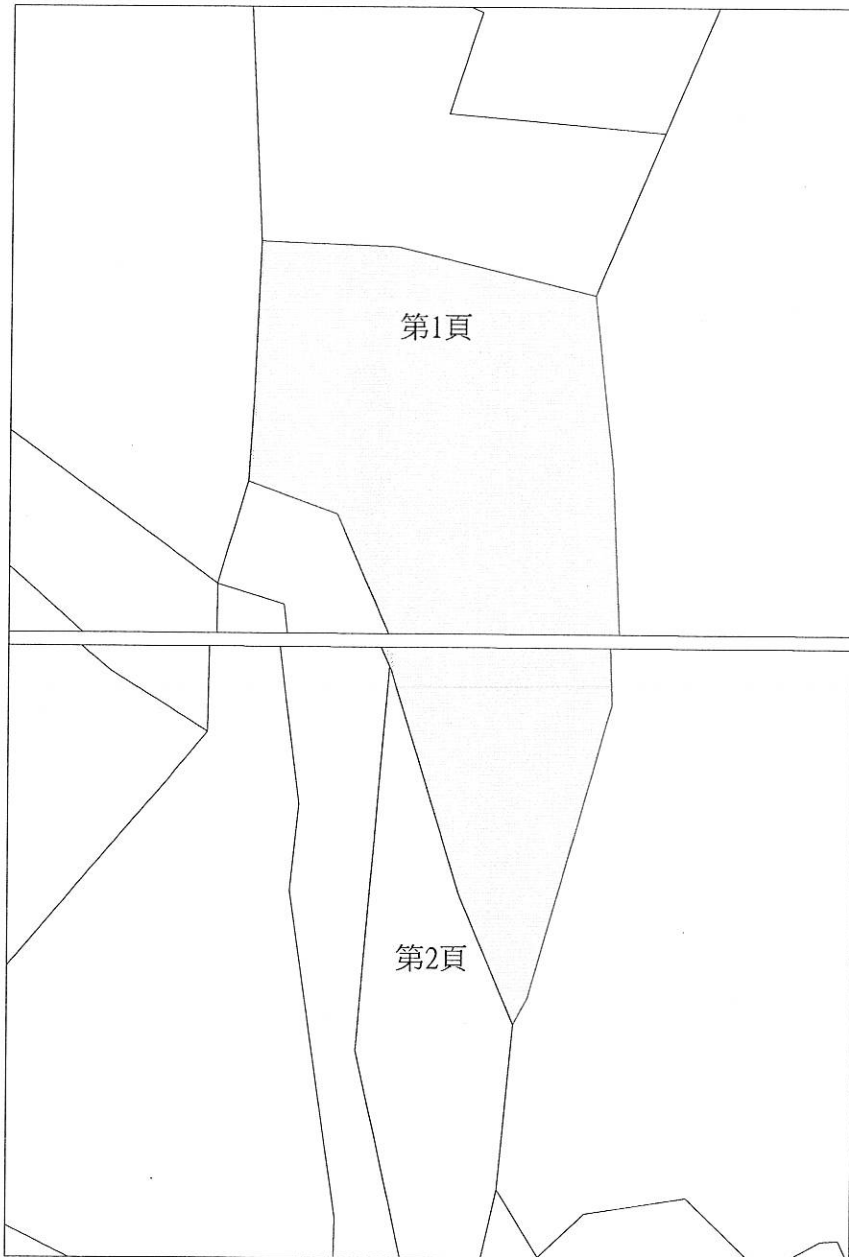
臺東縣達仁鄉地籍圖查詢資料

資料查詢時間：民國107年01月11日10時24分 收件號：107VD000283
土地坐落：臺東縣達仁鄉土坂段294地號共1筆



列印人員：張郁如

地籍圖謄本如附件共2頁，接續圖如下：






89



66

比例尺：1/1200



16

比例尺：1/1200





土地建物查詢資料

台東縣達仁鄉台拉段 0294-0000地號

資料查詢時間：民國107年01月11日12時40分

頁次：1

土地標示部

登記日期：民國097年11月11日

登記原因：地籍圖重測

地目：墓

等則：--

面積：****3,296.73平方公尺

使用分區：山坡地保育區

使用地類別：殯葬用地

民國107年01月 公告土地現值：*****95元/平方公尺

地上建物建號：共0棟

其他登記事項：原住民保留地：

重測前：台坂段0264-0000地號

土地所有權部

(0001) 登記次序：0001

登記日期：民國059年12月01日

登記原因：總登記

原因發生日期：民國---年--月--日

所有權人：中華民國

統一編號：0000000158

住址：(空白)

管理者：臺東縣達仁鄉公所

統一編號：0093505407

住址：臺東縣達仁鄉安朔村9鄰復興路14號

權利範圍：全部 *****1分之1*****

權狀字號：---(空白)字第-----號

當期申報地價：107年01月*****19.0元/平方公尺

前次移轉現值或原規定地價：

067年10月 *****1.2元/平方公尺

歷次取得權利範圍：全部*****1分之1*****

其他登記事項：申請免繕發權利書狀：公有土地權利登記

< 資料顯示完畢 >

列印人員：張郁如

收件號：107VD000284

查驗號碼：107VD000284REG941AEA8110514A3797265C02F97ED

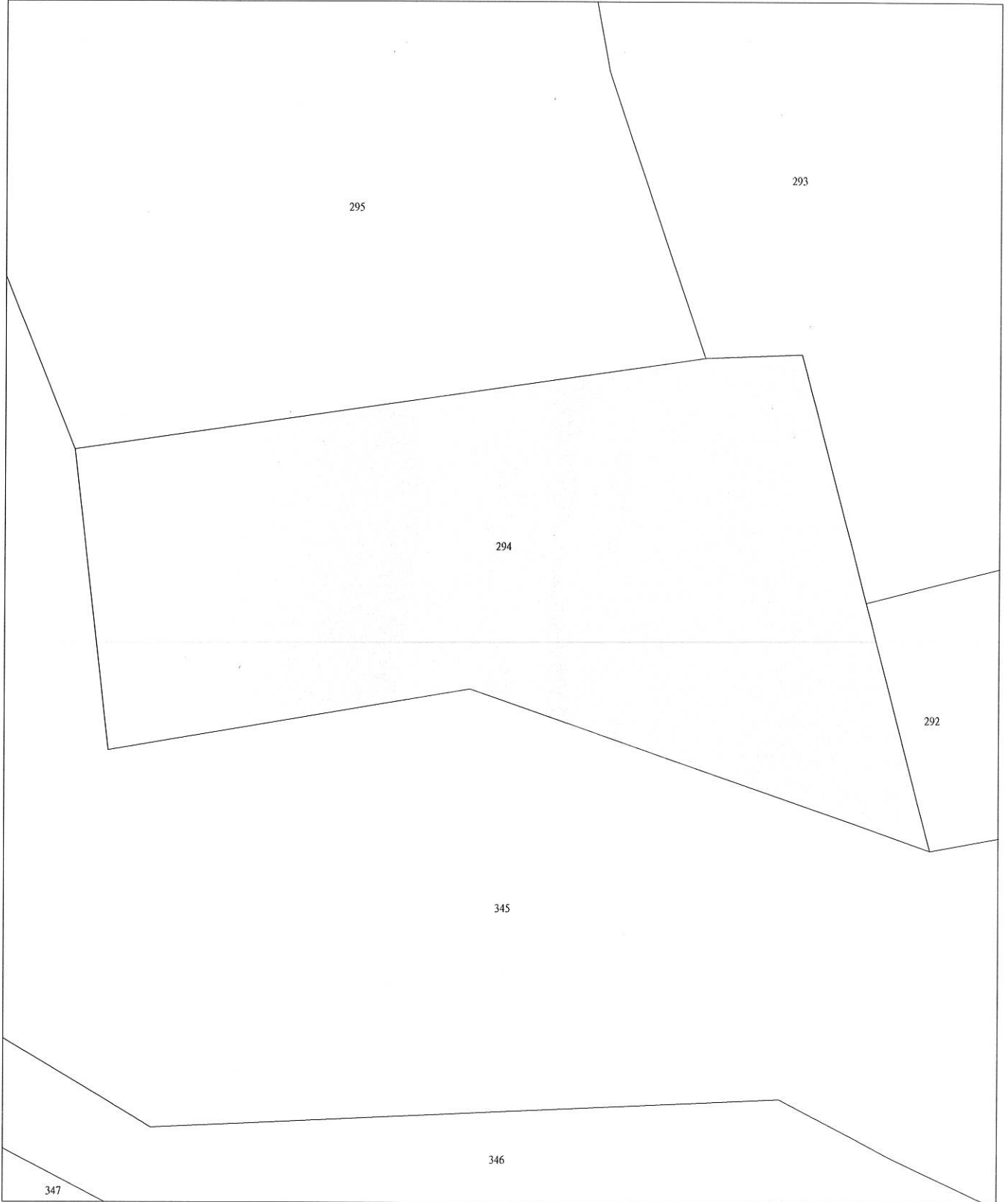
本查詢資料結果之處理及利用應依個人資料保護法相關規定辦理。

臺東縣達仁鄉地籍圖查詢資料

資料查詢時間：民國107年01月11日12時41分 收件號：107VD000284
土地坐落：臺東縣達仁鄉台拉段294地號共1筆



列印人員：張郁如



比例尺：1/600

原比例尺：1/500

查驗碼：107VD000284PIC10A4DD1BE4C414EAFB2A808C9ADF9



291

會 道 路

291

292

293

294

299

296

397

