


檔 號：

保存年限：

金門縣金寧鄉公所 公告

發文日期：中華民國106年2月6日
發文字號：汗建字第1060001330號
附件：



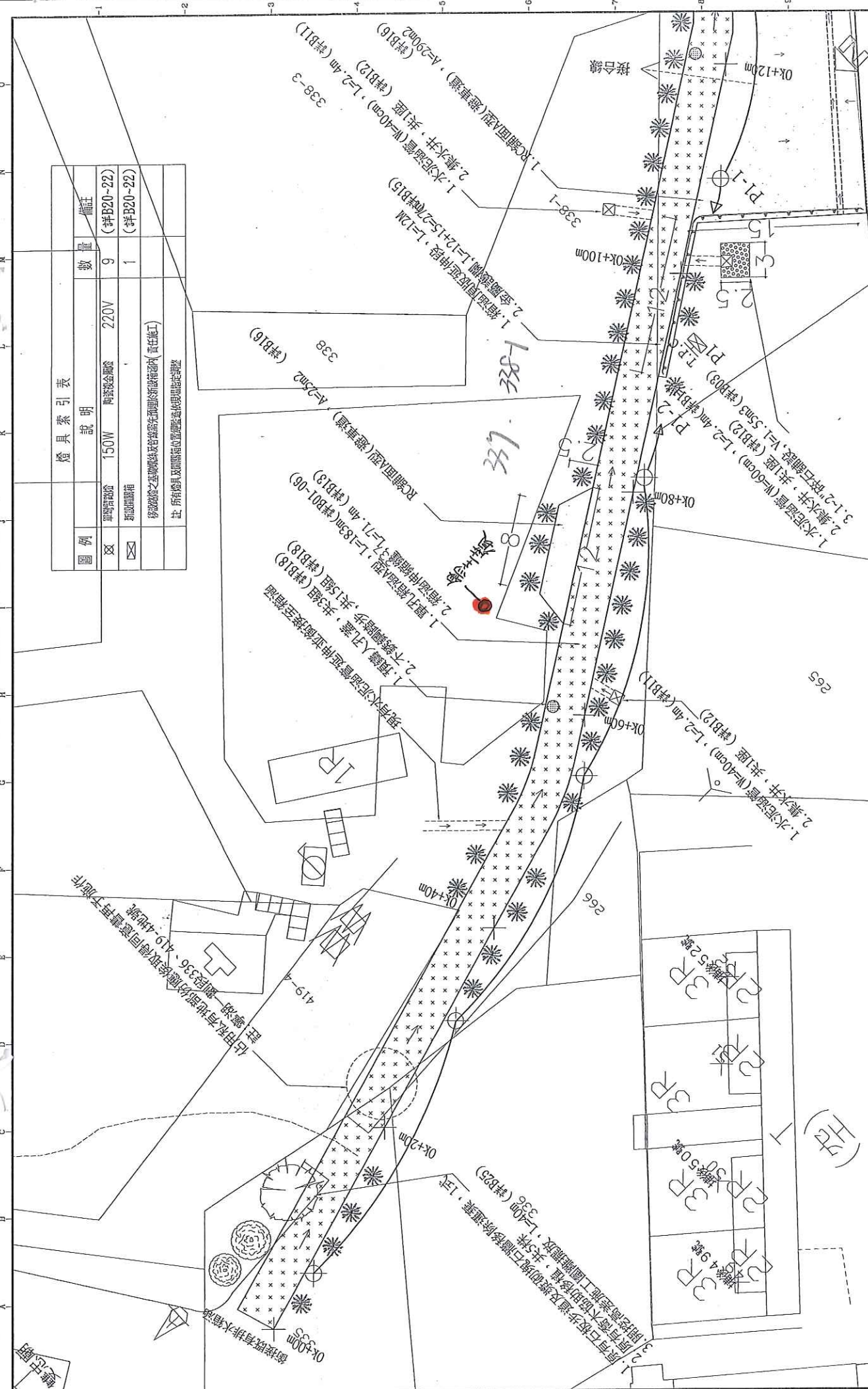
主旨：公告本鄉為「金寧鄉雙忠廟往鳳尾溝排水改善暨道路新建工程」有（無）主墳墓遷葬事宜。

依據：依據殯葬管理條例第30條規定及其施行細則辦理。

公告事項：

- 一、墳墓地點：金門縣金寧鄉寧湖一劃段337、338-1內地號交界。
- 二、遷葬原因：妨礙公共工程施建。
- 三、遷葬時間：自106年02月13日起三個月內。
- 四、墳墓所有人、管理人、關係人，請於遷葬期限內逕向本鄉辦理遷葬事宜，逾期未遷葬者，由本鄉代為遷葬至金門縣納骨堂（塔）不得異議。
- 五、承辦人：金門縣金寧鄉公所建設課。電話：（082）325610。

鄉長 陳成勇



燈具索引表			
圖例	說明	數量	備註
☒	單燈筒燈 150W 陶瓷金屬殼 220V	9	(詳B20-22)
☒	單燈筒燈	1	(詳B20-22)
	移地設施之基礎磚線及管線等先預留於新設管線(責任施工)		
	註: 所有燈具及附屬零件均應遵照最新規格標準		

圖名	DRAWING TITLE		
工程名稱	PROJECT		
圖號	A03	張數	04
圖名	雙忠廟往鳳尾溝排水改善暨道路新建 (OK+00~120m) 平面圖		
圖名	金寧鄉雙忠廟往鳳尾溝排水改善暨道路新建工程		
比例	SCALE	單位	UNIT
繪圖	許正基	日期	DATE
校核	許正基	日期	DATE
繪圖	許文榮	日期	DATE
校核	許文榮	日期	DATE
繪圖	許文榮	日期	DATE
校核	許文榮	日期	DATE
繪圖	許文榮	日期	DATE
校核	許文榮	日期	DATE

雙忠廟

4 9號
5 5號
5 2號
5 2號

(E) 1

圖名 DRAWING TITLE
工程名稱 PROJECT
圖號 A03 張數 04
圖名 雙忠廟往鳳尾溝排水改善暨道路新建 (OK+00~120m) 平面圖
圖名 金寧鄉雙忠廟往鳳尾溝排水改善暨道路新建工程
比例 SCALE 單位 UNIT
繪圖 許正基 日期 DATE
校核 許正基 日期 DATE
繪圖 許文榮 日期 DATE
校核 許文榮 日期 DATE
繪圖 許文榮 日期 DATE
校核 許文榮 日期 DATE

雙忠廟往鳳尾溝排水改善暨道路新建工程 OK+65 無主墳一處



土地建物查詢資料

金門縣金寧鄉寧湖一劃段 0337-0000地號

資料查詢時間：民國106年02月06日09時40分

頁次：1

***** 土地標示部 *****

登記日期：民國087年05月20日 登記原因：地籍圖重測
地目：旱 等則：-- 面積：*****851.54平方公尺
使用分區：(空白) 使用地類別：(空白)
民國106年01月 公告土地現值：***10,800元/平方公尺
地上建物建號：(空白)
其他登記事項：重測前：寧湖一劃段0337-0000地號

***** 土地所有權部 *****

(0001) 登記次序：0002
登記日期：民國094年09月29日 登記原因：分割繼承
原因發生日期：民國094年06月10日
所有權人：李愛華
統一編號：W200195132
出生日期：民國035年06月08日
住址：金門縣金湖鎮山外里13鄰前埔1之2號
權利範圍：全部 *****1分之1*****
權狀字號：094金登地字第008927號
當期申報地價：105年01月*****192.0元/平方公尺
前次移轉現值或原規定地價：
094年06月 ****1,000.0元/平方公尺
歷次取得權利範圍：全部*****1分之1*****
其他登記事項：(空白)

< 資料顯示完畢 >

列印人員：陳柏帆
收件號：106WA001050
查驗號碼：106WA001050REGD72F42475BE34846809C76F51F656
本查詢資料結果之處理及利用應依個人資料保護法相關規定辦理。

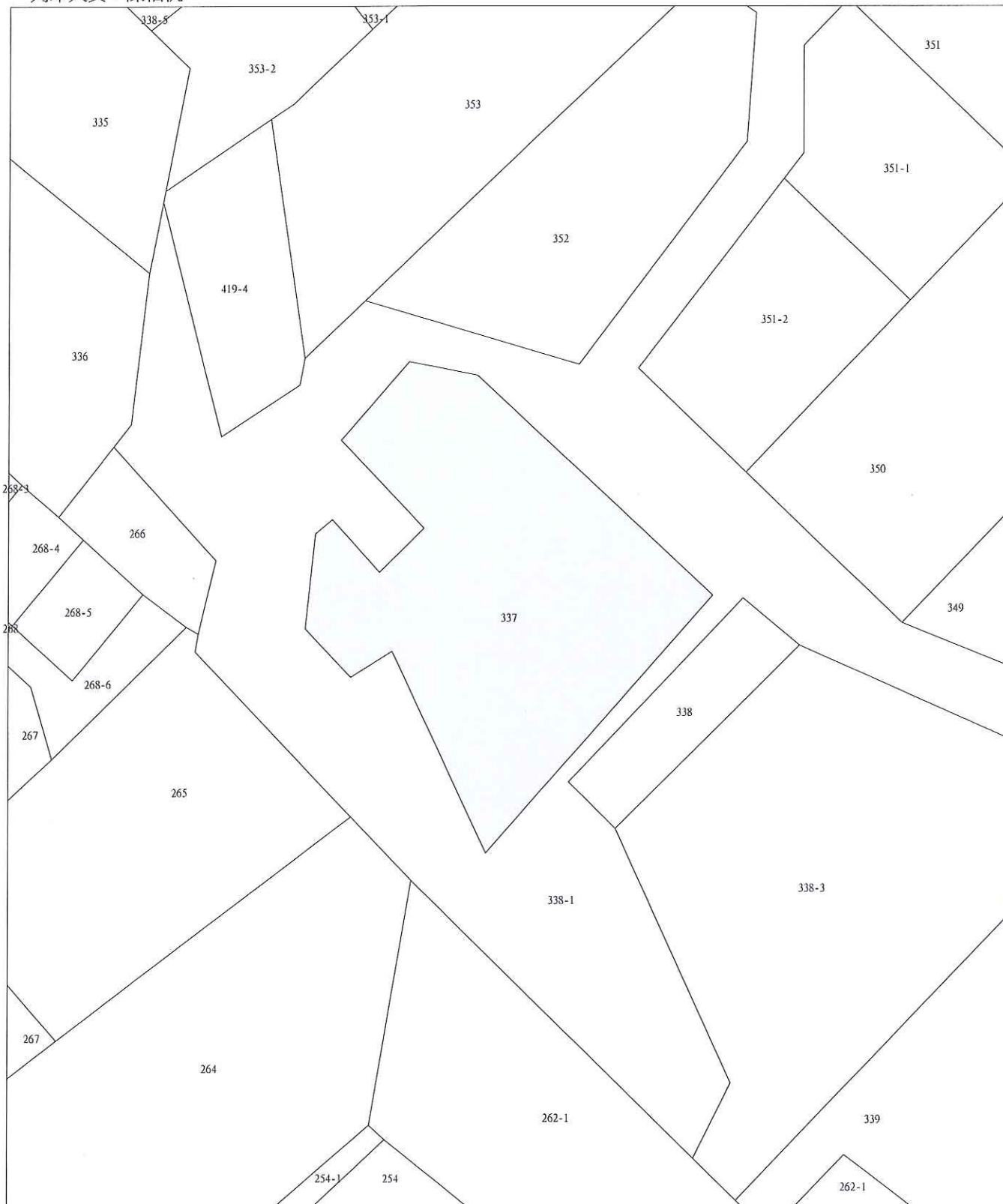


金門縣金寧鄉地籍圖查詢資料

資料查詢時間：民國106年02月06日09時40分 收件號：
土地坐落：金門縣金寧鄉寧湖一劃段337地號共1筆



列印人員：陳柏帆



比例尺：1/500

查驗碼：106WA001050PIC1620887F501524EF88B2838E4CE57



土地建物查詢資料

金門縣金寧鄉寧湖一劃段 0338-0001地號

資料查詢時間：民國106年02月06日09時40分

頁次：1

***** 土地標示部 *****

登記日期：民國094年12月13日
 地目：原
 使用分區：(空白)
 民國106年01月
 地上建物建號：(空白)
 其他登記事項：因分割增加地號：0338-0002地號，0338-0003地號，0338-0004地號

登記原因：更正
 面積：****2,042.04平方公尺
 使用地類別：(空白)
 公告土地現值：***10,800元/平方公尺

等則：--

***** 土地所有權部 *****

(0001) 登記次序：0001
 登記日期：民國098年08月11日
 原因發生日期：民國098年05月27日
 所有權人：中華民國
 統一編號：0000000158
 住址：(空白)
 管理者：財政部國有財產署
 統一編號：03732401
 住址：台北市光復南路116巷18號
 權利範圍：全部 *****1分之1*****
 權狀字號：(空白) 字第號
 當期申報地價：105年01月 *****240.0元/平方公尺
 前次移轉現值或原規定地價：
 096年02月 *****240.0元/平方公尺
 歷次取得權利範圍：全部 *****1分之1*****
 其他登記事項：申請免繕發權利書狀：依台財產北金字第0910002182號函，免繕狀。

< 資料顯示完畢 >

列印人員：陳柏帆
 收件號：106WA001050
 查驗號碼：106WA001050REGD72F42475BE34846809C76F51F656
 本查詢資料結果之處理及利用應依個人資料保護法相關規定辦理。

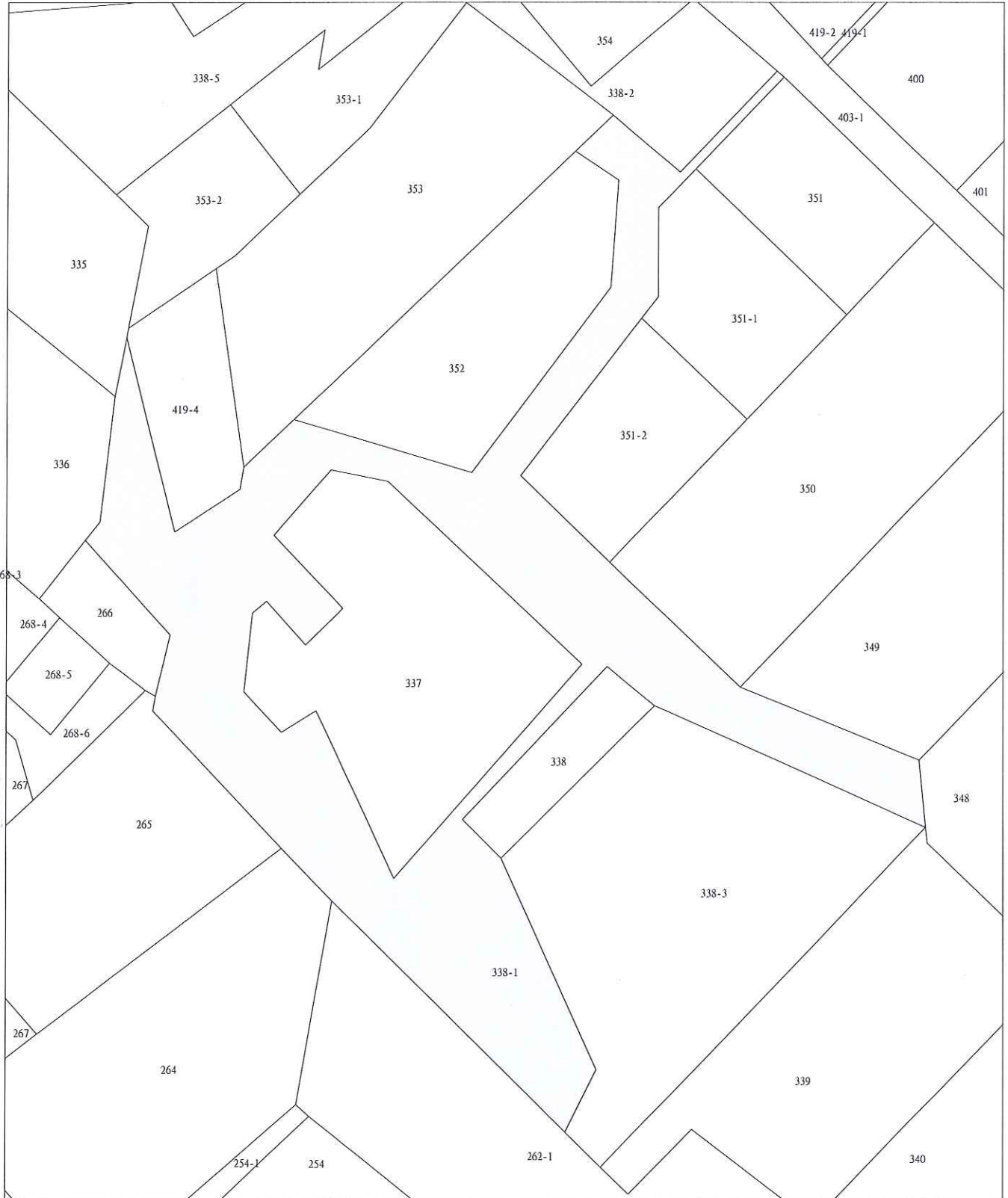


金門縣金寧鄉地籍圖查詢資料

資料查詢時間：民國106年02月06日09時40分 收件號：
土地坐落：金門縣金寧鄉寧湖一劃段338-1地號共1筆



列印人員：陳柏帆



88

比例尺：1/600

原比例尺：1/500

查驗碼：106WA001050PIC1620887F501524EF88B2838E4CE57