臺南市楠西區行政區域圖

0 0.5 1 1.5 2 2.5 3 公里(km)

比例尺：一萬八千分之一

高度表 單位：公尺	
3000 ~ 4000	🟥
2000 ~ 3000	🟥
1500 ~ 2000	🟧
1000 ~ 1500	🟧
900 ~ 1000	🟧
800 ~ 900	🟨
700 ~ 800	🟨
600 ~ 700	🟨
500 ~ 600	🟨
300 ~ 500	🟨
200 ~ 300	🟨
100 ~ 200	🟩
60 ~ 100	🟩
20 ~ 60	🟩
0 ~ 20	🟩
海平面以下	🟦

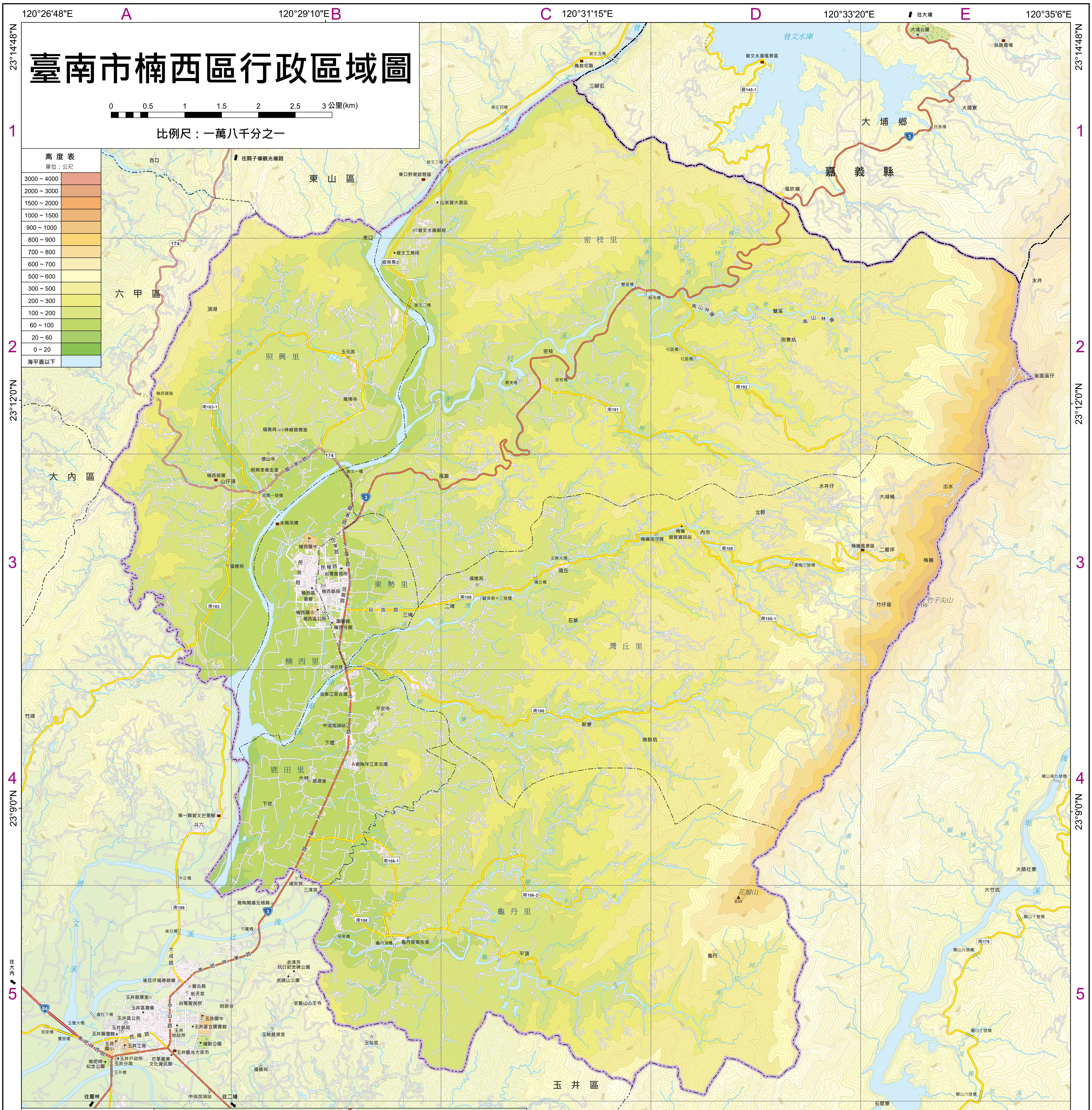
120°26'48"E
A
120°29'10"E
B
C
120°31'15"E
D
120°33'20"E
往大埔
E
120°35'6"E
23°14'48"N
23°12'0"N
23°9'0"N
1
2
3
4
5
往關子嶺觀光道路
西口
東山區
六甲區
大內區
曾文水庫
曾文水庫風景區
嘉145-1
大埔鄉
嘉義縣
大埔公園
跳跳農場
火燒寮
民族橋
風吹嶺
曾文五橋
烏宮花園
三腳石
曾文四橋
曾文三橋
東口野營遊憩區
山芙蓉大酒店
曾文水庫郵局
東口
曾文工務段
嘉南專2
曾文二橋
174
頂湖
照興里
玉元宮
萬佛寺
楠西隧道
南183-1
福德祠
神威慈惠堂
德山寺
照興里衛生室
龍港路
楠西苗圃
山仔頂
照興一號橋
曾文一橋
風窗
3
密枝里
密枝
密枝橋
景美橋
雙溪橋
新光橋
南山林道
雙溪
炭寮坑
社區橋
南192
南191
水井
後面溪仔
水井仔
大湖桶
出水
北勢
梅嶺巡守隊
梅嶺遊客資訊站
內市
南188
梅嶺風景區
二層坪
梅嶺
香梅三號橋
竹仔坂
竹子尖山
1110
南188-1
北勢大橋
灣丘
灣丘橋
福德宮
觀音第十三號橋
二埤
三埤
茄拔路
石草
灣丘里
永興吊橋
楠西國中
忠孝路
水庫路
民族路
民權路
台電服務所
東勢里
楠西區農會
楠西郵局
信義路
楠西國小
楠西區公所
圖書館楠西分館
南183
福德祠
楠西里
楠西橋
油車江家古厝
中正路
平安寺
中油加油站
下埕
南190
新寮
南勢坑
鹿陶洋江家古厝
鹿田里
大林
慈濟堂
下坎
第一顆愛文芒果樹
斗六
竹湖
南186-1
福安宮
三清宮
鹿陶開基北極殿
中正橋
南189
南186-2
龜丹里
花瓣山
834
南186
茄苳橋
龜丹頂橋
龜丹里衛生室
平頂
龜丹
後旦橋
竹圍橋
大成路
焦吧哖東路
余清芳抗日紀念碑公園
虎頭山公園
後旦仔福德爺廟
盤古殿
新天宮
玉井慈惠堂
玉井區農會
台電服務所
明泉寺
84
會社下橋
玉井區公所
玉井郵局
玉井國中
玉井區立圖書館
玉豐大橋
宵里橋
豐里橋
玉井圖書館
民權路
玉井地政所
運動公園
玉井國小
玉井工商
玉井觀光大夜市
焦吧哖西路
中山路
噍吧哖紀念公園
玉井戶政所
玉井分局
芒果產業文化資訊館
玉井橋
密嚴山心王寺
玉勅慈濟宮
玉仙宮
福德祠
往大內
往層林
中油加油站
往二埔
玉井區
石壁寮
古董
南化區
南化水庫
關山第九號橋
關山十號橋
南179
關山九號橋
關山七號橋
關山六號橋
火燒社寮
大竹坑
6
23°6'0"N
7
23°3'40"N

行政中心圖

0 100 200 300公尺(m)

比例尺：五千分之一

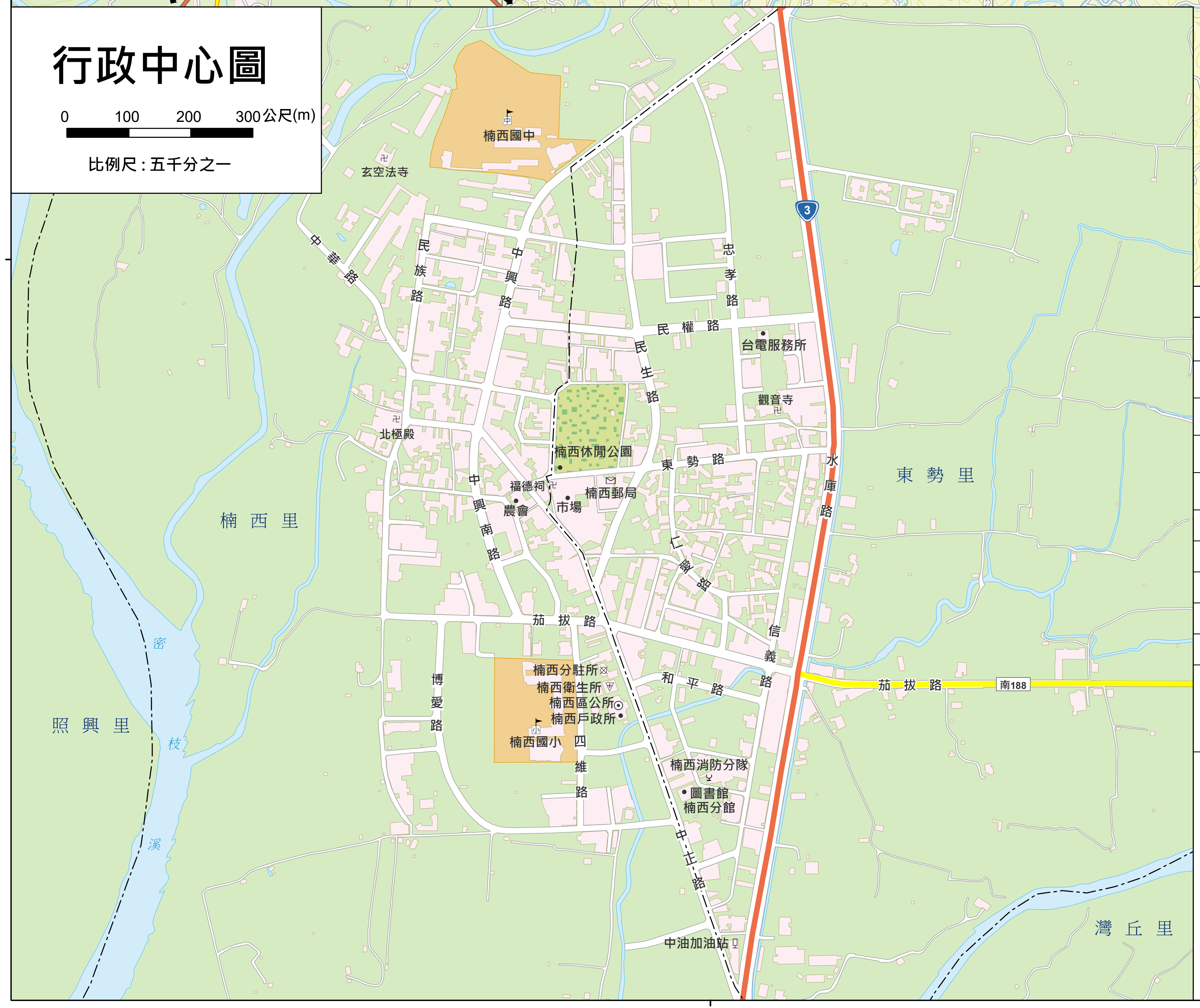
楠西國中
玄空法寺
中華路
民族路
中興路
忠孝路
民權路
台電服務所
民生路
觀音寺
北極殿
楠西休閒公園
東勢路
水庫路
東勢里
福德祠
農會
市場
楠西郵局
中興南路
仁愛路
楠西里
茄拔路
信義路
南188
楠西分駐所
楠西衛生所
楠西區公所
楠西戶政所
和平路
博愛路
楠西國小
四維路
照興里
楠西消防分隊
圖書館楠西分館
中正路
中油加油站
灣丘里
3
密
枝
溪
120°26'48"E
A
120°29'10"E
B
C
120°31'15"E
D
120°33'20"E
E
120°35'6"E
23°3'40"N

圖例

國道	交流道 國道編號 1	快速道路	匝道 道路編號 86
省道	隧道 道路編號 1	縣道	173 道路編號 橋樑
鄉道	南48 道路編號	一般道路	公園路
高速鐵路	車站	鐵路	車站

縣(市)界　鄉(鎮.市.區)界　村里參考界

◎ 直轄市政府	◎ 縣(市)政府	⊙ 鄉(鎮.市.區)公所	⊠ 警察機關
大專院校	■ 旅遊景點	紀念性場所	消防機關
高中、國中	∴ 古蹟	電信公司服務處	加油站
國小	醫院 ▽ 衛生所	▲ 2130 山峰	燈塔
卍 廟宇 † 教會	機場	⚓ 商漁港	⚓ 工礦港
✉ 郵局	• 其他地標		

建築區	學校	文化中心	河流	湖泊/水庫	等高線
公園	體育場	醫院			500

說明

圖名	：臺南市楠西區行政區域圖
比例尺	：1:18,000
坐標系統	：一九九七坐標系統 (TWD97)
高程系統	：二〇〇一高程系統 (TWVD2001)
出版者	：內政部
協辦者	：內政部國土測繪中心
編製者	：瑞竣科技股份有限公司
編製日期	：中華民國106年11月 2017/11
發行日期	：中華民國106年11月 2017/11
政府出版品統一編號(GPN)	：4910601886

MINISTRY OF THE INTERIOR 內政部

- 地物資料來源為內政部國土測繪中心臺灣通用電子地圖
- 高程資料來源為內政部20公尺網格數值地形模型

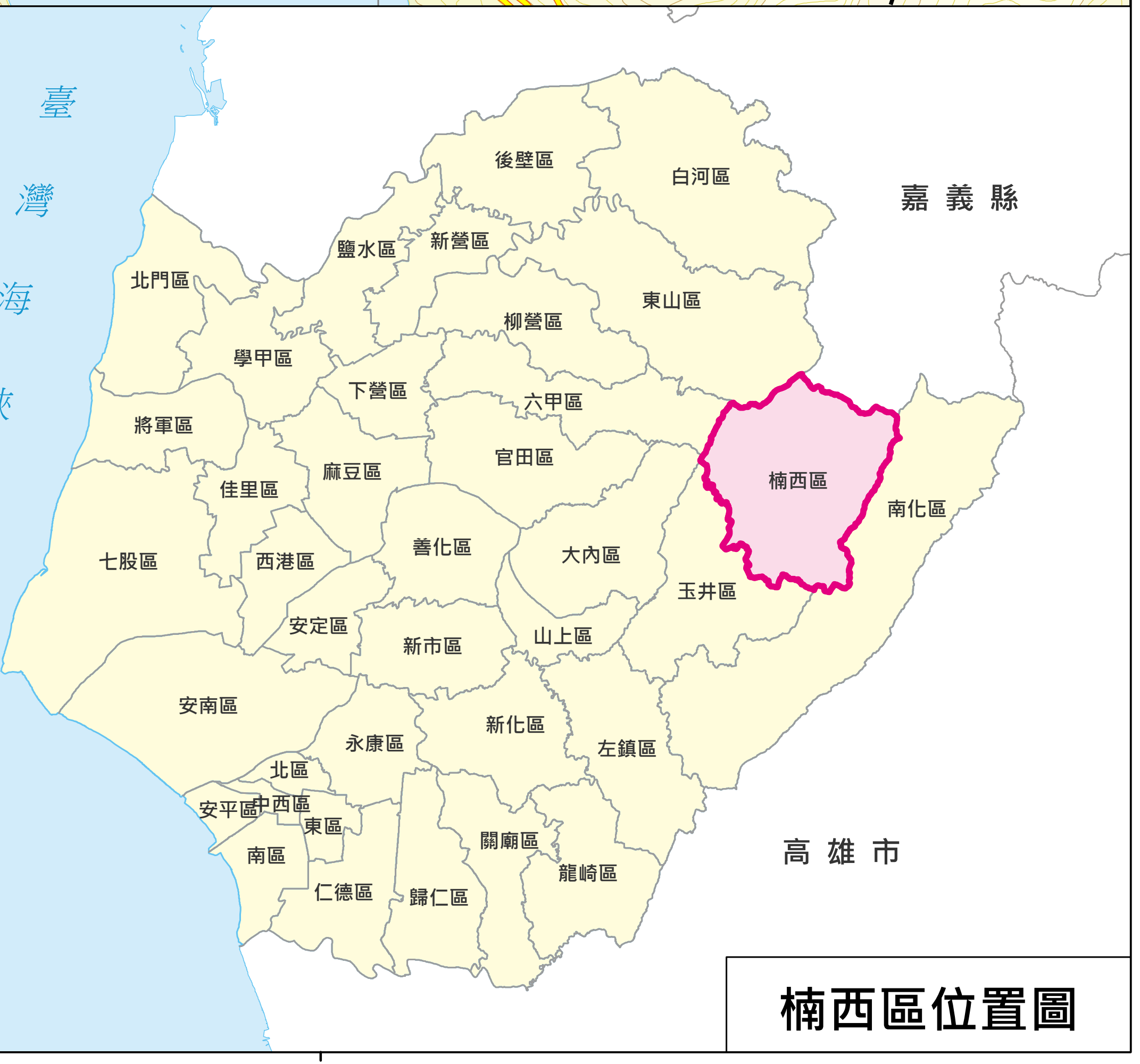
臺灣海峽
嘉義縣
後壁區
白河區
鹽水區
新營區
北門區
東山區
柳營區
學甲區
下營區
六甲區
將軍區
麻豆區
官田區
楠西區
南化區
佳里區
善化區
大內區
七股區
西港區
玉井區
安定區
山上區
新市區
安南區
新化區
永康區
左鎮區
北區
安平區
中西區
東區
南區
仁德區
歸仁區
關廟區
龍崎區
高雄市

楠西區位置圖