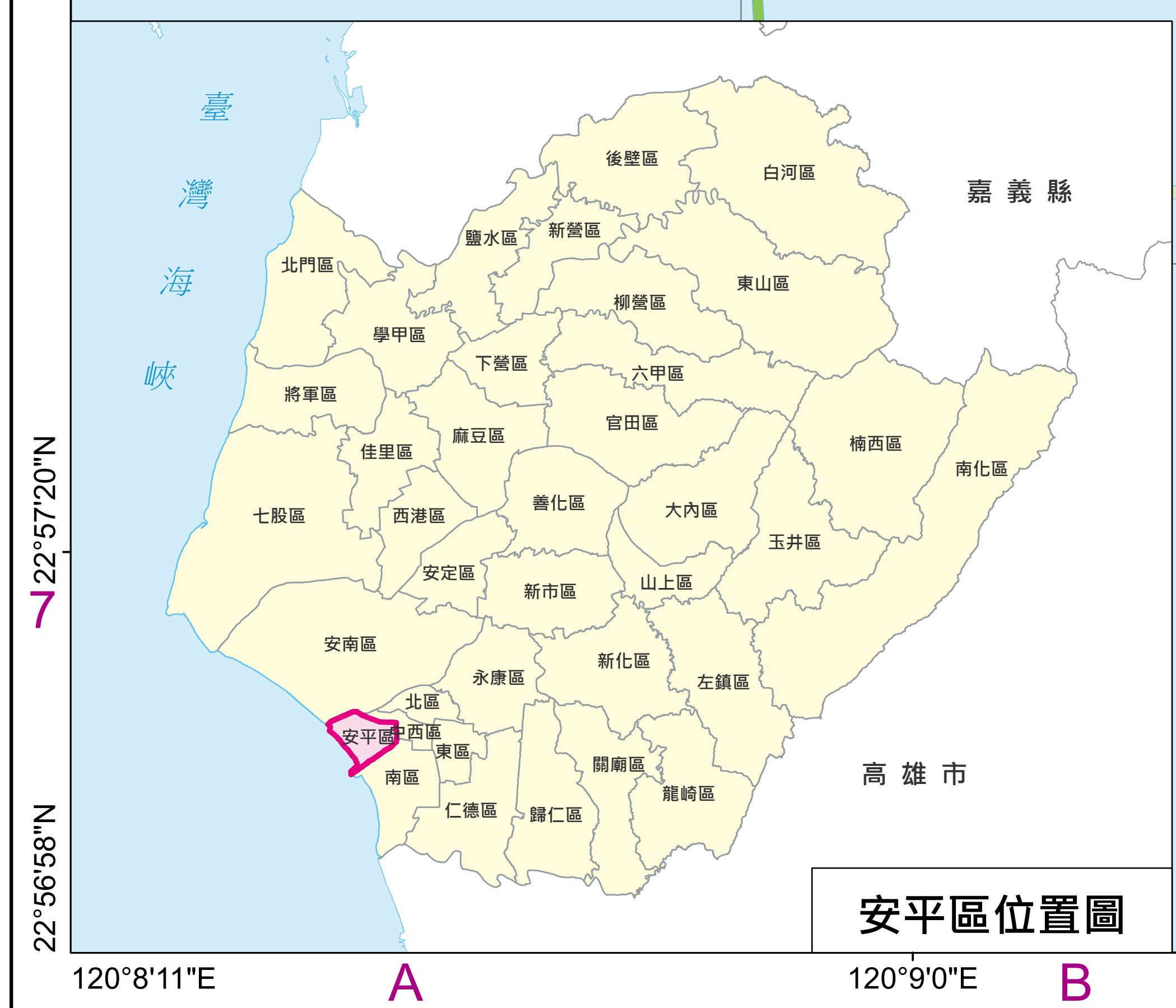
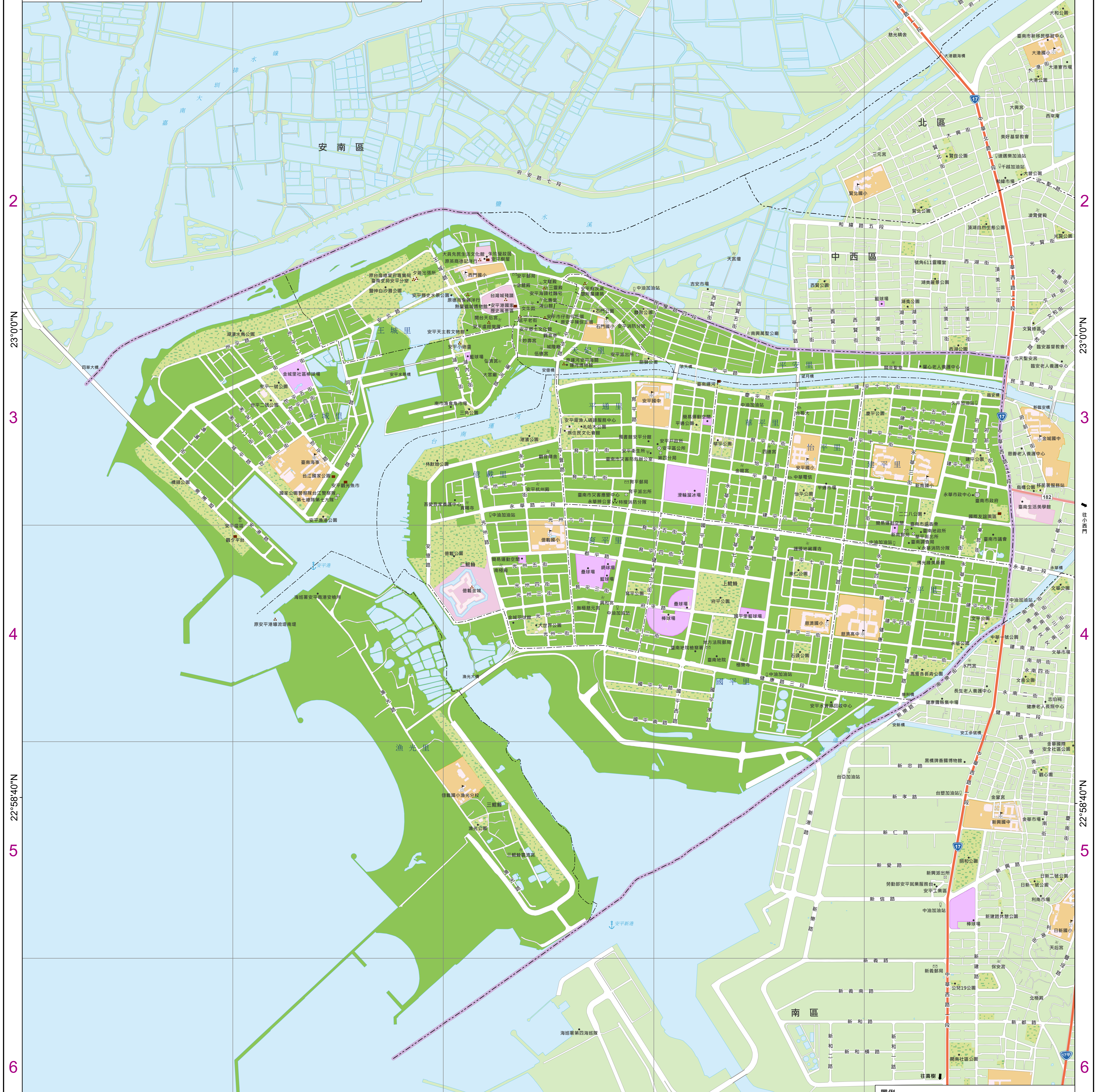
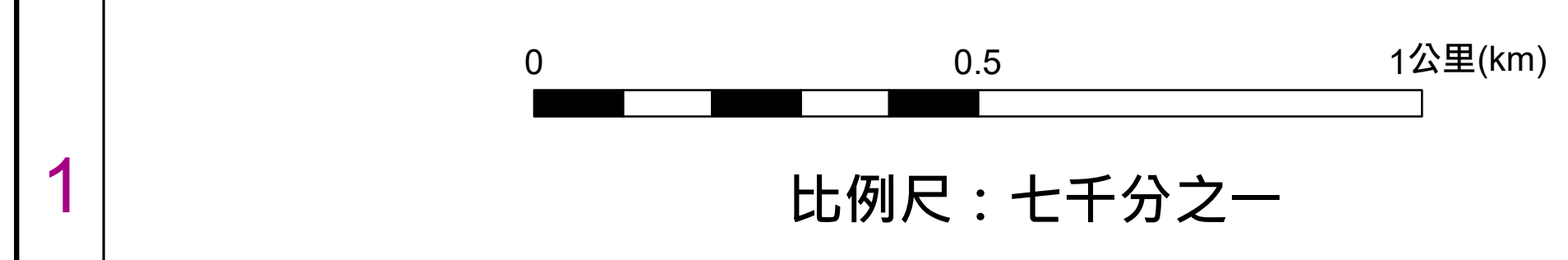


120°8'11"E A 120°9'0"E B 120°10'0"E C 120°10'0"E D 120°11'0"E E 120°11'24"E

臺南市安平區行政區域圖



圖例	國道	省道	鄉道	高速公路	縣(市)界	鄉(鎮、區)界	村里界	直轄市政府	縣(市)政府	鄉(鎮、區)公所	警察機關	大專院校	紀念性場所	消防機關	高中、國中	古蹟	電信公司服務處	加油站	國小	醫院	衛生所	山	燈塔	廟宇	教育	土機場	漁港	港口	郵局	其他地標	建築區	學校	文化中心	河流	湖泊/水庫	等高線	公園	體育場	醫院
高度表	單位：公尺																																						
	3000 ~ 4000	2000 ~ 3000	1500 ~ 2000	1000 ~ 1500	900 ~ 1000	800 ~ 900	700 ~ 800	600 ~ 700	500 ~ 600	300 ~ 500	200 ~ 300	100 ~ 200	60 ~ 100	20 ~ 60	0 ~ 20	海平面以下																							
說明	臺南市安平區行政區域圖 比例尺：1:7,000 坐標系統：一九九七坐標系統 (TW97) 高程系統：二〇〇一高程系統 (TWVD2001) 出版者：內政部 出版日期：中華民國107年12月 2018/12 發行日期：中華民國107年12月 2018/12 編製日期：中華民國107年12月 2018/12 政府出版品統一編號(GPN)：4910601917																																						

120°8'11"E A 120°9'0"E B 120°10'0"E C 120°10'0"E D 120°11'0"E E 120°11'24"E

23°11'19"N
23°00'0"N
22°58'40"N
22°56'58"N

23°11'19"N
23°00'0"N
22°58'40"N
22°56'58"N