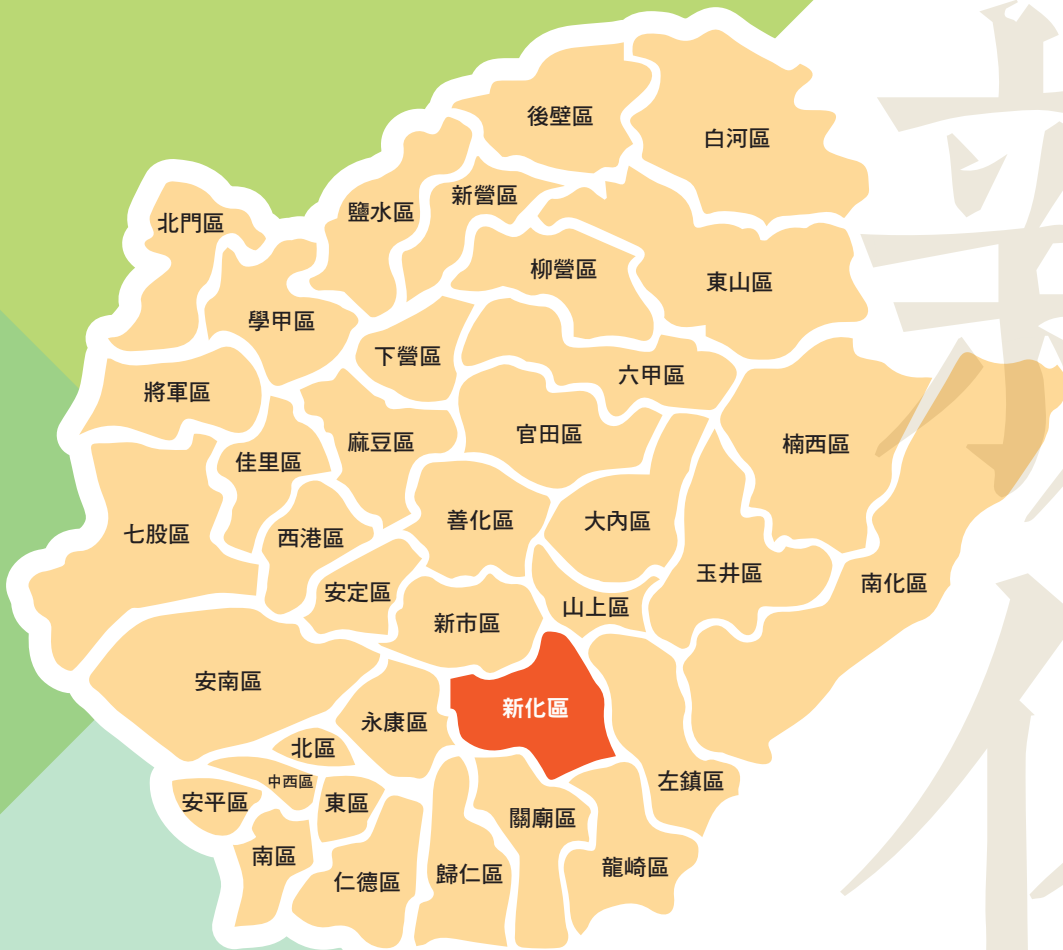


臺南市里鄰編組及調整

新化區

18



新化

武安里 | 東榮里 | 護國里 | 太平里 | 協興里 | 啞口里 | 北勢里 | 豐榮里 |
全興里 | 崙頂里 | 知義里 | 山脚里 | 大坑里 | 荖拔里 | 羊林里 | 礁坑里 |

目錄

一· 區簡介

• P18-1

二· 里鄰編組及調整大事紀

• P18-3

三· 里鄰編組及調整情形一覽表


• P18-5

四· 里鄰編組概況

• P18-6

五· 附錄

• P18-44

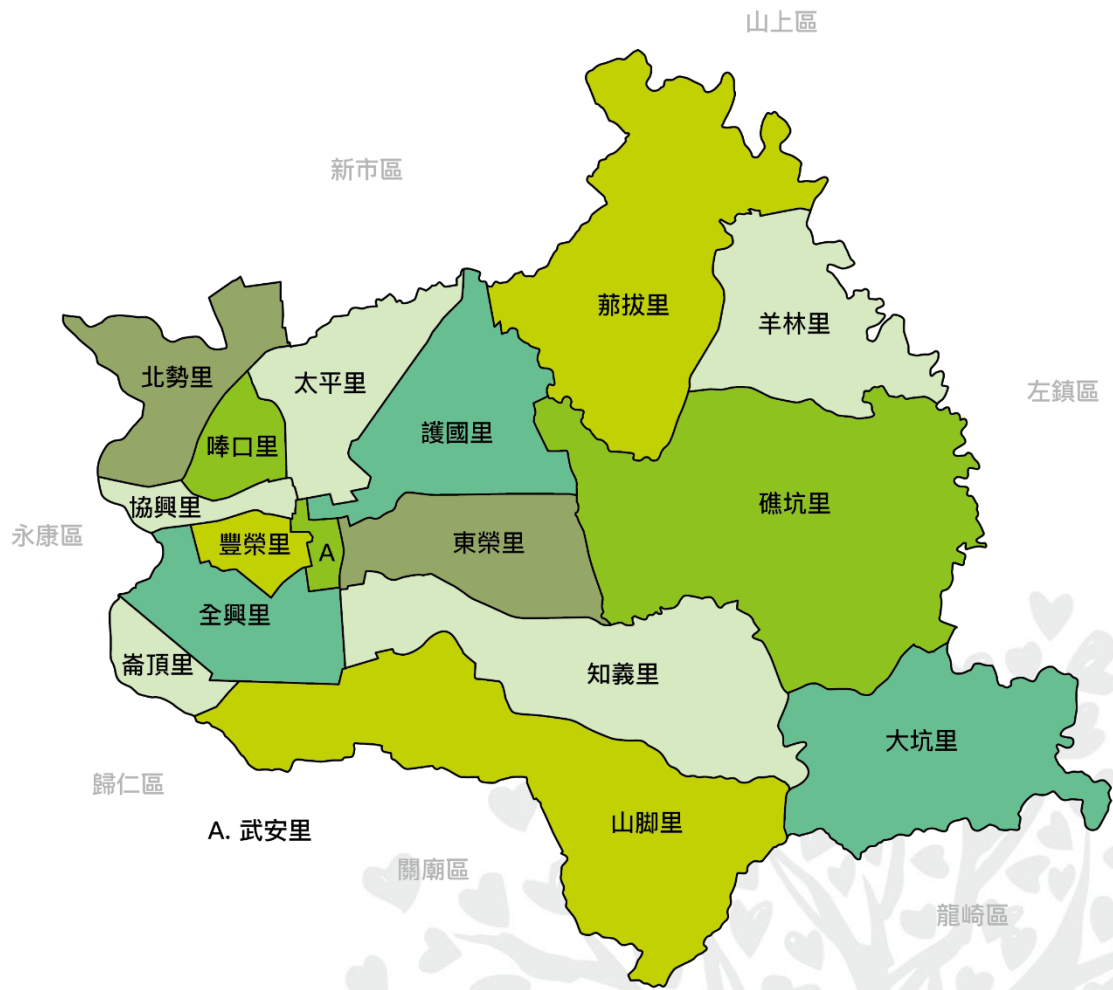


一·區簡介

新化區位於臺灣臺南市中部偏南，北鄰新市區、山上區，東為左鎮區，西鄰永康區，南接關廟區、龍崎區，西南則鄰歸仁區，面積約 62.0579 平方公里。原轄下共 20 個里、253 鄰，於 106 年 04 月依據「臺南市里鄰編組及調整辦法」規範，進行里鄰編組之檢討。106 年 11 月 10 日經臺南市政府核定及公告，全區 20 里調整為 16 里、253 鄰調整為 185 鄰，並於 107 年 01 月 29 日實施。

新化區里整編之命名，係由區公所與地方研議後訂定。中央里、清水里、武安里進行整編，並另與全興里進行里界調整，以戶數最多的武安里為新里名。觀音里、竹林里、護國里進行整編，以戶數較多的護國里為新里名。豐榮里、全興里、知義里僅進行里界調整，故仍維持原有名稱。

一·區簡介 各里簡圖



二·里鄰編組及調整大事紀

單位	日期	摘要
區公所	106年04月10日	參加臺南市政府民政局召開「106年度區里鄰調整規劃第一次研商會議」
區公所	106年04月19日	該日起區公所與各里討論並聽取地方相關建議研擬里鄰調整方案規劃
區公所	106年05月02日	參加臺南市政府民政局召開「106年度區里鄰調整規劃說明會議」
區公所	106年05月04日	參加臺南市政府民政局召開「106年度區里鄰調整規劃第二次研商會議」
區公所	106年05月15日	參加臺南市政府民政局召開「里鄰編組及調整製圖教育訓練」
區公所	106年05月25日	參加臺南市政府民政局召開「里鄰編組及調整製圖教育訓練」
區公所	106年06月06日	參加臺南市政府民政局召開「106年度區里鄰調整規劃第三次研商會議」
民政局 區公所	106年06月27日	研議里鄰調整規劃
區公所	106年07月06日	參加臺南市政府民政局召開「106年度區里鄰調整規劃第四次研商會議」
各里	106年07月06日	召開新化區里鄰調整說明會
知義里 山脚里 東榮里	106年07月11日	召開新里命名會議
知義里 山脚里	106年07月13日	召開新里命名會議
區公所	106年07月13日	參加臺南市政府民政局召開「本市37區里鄰整編各區調整方案報告」

二·里鄰編組及調整大事紀

單位	日期	摘要
區公所	106年08月07日	參加臺南市政府民政局召開「里鄰整編個案協調會議」
區公所	106年08月22日	參加臺南市政府民政局召開「106年度區里鄰調整規劃第五次研商會議」
區公所	106年10月05日	參加臺南市政府民政局召開「106年度區里鄰整編分階段生效日會議」
區公所	106年10月17日	參加臺南市政府民政局向臺南市議會簡報「臺南市里鄰編組及調整報告」
市政府	106年11月10日	里鄰編組及調整案公告
區公所	106年11月20日	參加臺南市政府民政局召開「研商『里長團體傷害保險辦理方式暨里鄰整編後續作業』會議」
區公所	106年11月21日	該日起至106年11月30日各區逐戶發放市民須知
區公所	107年01月24日	參加臺南市政府民政局召開「里鄰整編公告實施後辦理身分註記研商會議」
市政府	107年01月29日	里鄰編組及調整案第一階段實施
區公所 戶政事務所	107年01月29日	該日起標註身分證及戶口名簿
區公所	107年04月19日	參加臺南市政府民政局召開「里名稱變更作業研商會議」
市政府	107年04月30日	里鄰編組及調整案二階段實施
區公所 戶政事務所	107年04月30日	該日起標註身分證及戶口名簿

三·里鄰編組及調整情形一覽表

調整後里別	調整前里別	實施日期	頁碼
武安里	武安里、中央里、清水里；另與全興里進行里界調整	107年01月29日	18-6
東榮里	東榮里	107年01月29日	18-9
護國里	護國里、觀音里、竹林里	107年01月29日	18-11
太平里	太平里	未調整	18-14
協興里	協興里	107年01月29日	18-16
啞口里	啞口里	未調整	18-18
北勢里	北勢里	未調整	18-20
豐榮里	豐榮里；另與全興里進行里界調整	107年01月29日	18-22
全興里	全興里；另與武安里、知義里、豐榮里進行里界調整	107年01月29日	18-25
崙頂里	崙頂里	107年01月29日	18-28
知義里	知義里；另與全興里進行里界調整	107年01月29日	18-30
山脚里	山脚里	107年01月29日	18-33
大坑里	大坑里	107年01月29日	18-35
郝拔里	郝拔里	107年01月29日	18-37
羊林里	羊林里	107年01月29日	18-39
礁坑里	礁坑里	107年01月29日	18-41

四·里鄰編組概況

武安里 (Wuan Village)

依據 106 年 03 月人口統計資料，武安里共 752 戶，門牌數共 789 個；中央里共 180 戶，門牌共 232 個；清水里共 359 戶，門牌共 407 個。武安里、中央里、清水里皆屬交通便利人口集中地區，戶數過少，未符合「臺南市里鄰編組及調整辦法」規範，進行調整。因生活圈與習慣相似，整編為武安里。為使整編後武安里街廓完整，區里服務轄區明顯，與全興里釐整里界（武安里 1 鄰 1 戶 1 個門牌整編至全興里）。鄰調整部分，調整前武安里共 14 鄰、中央里共 6 鄰、清水里共 8 鄰，調整後武安里共 16 鄰，於 107 年 01 月 29 日實施。

武安里北與護國里、太平里接壤，東與東榮里交界，南邊與全興里接壤，西與豐榮里、協興里為鄰。

武安里由武安里（部分）、中央里、清水里整編而成。

原武安里位於新化區南邊，為新化第一保，是鬧區八保的南邊。里內有水利灌溉用南圳綠堤環伺於體育公園周邊，提供民眾休閒遊憩的場所，體育公園內的新化游泳池是里民鍛煉體魄及酷夏消暑的好去處；傳統零售市場提供本區民生物資所需，是符合高機能生活環境，更是居家最理想的選擇。轄內有一廟宇—武安宮是里民信仰的中心。武安里文化氣息濃厚，有一著名的歷史建築—蘇家古厝，建於西元 1842 年，雖經 170 年以上，仍古色古香，風采依舊。另抗日英雄蘇有志的故居亦在轄內。武安里曾出過鎮長（蔡天基）、將軍（王天進）、抗日志士（蘇有志）、金馬獎最佳男主角（歐威）、縣議員（陳永昌）、鎮民代表（何岳霖）及（劉芳瑜），可說是人才輩出、地靈人傑的好地方。

武安里 (Wuan Village)

原中央里位於新化區偏西邊，在鬧區的中心點，它是全區最小的一個里，但是它的人口密度卻居新化區第一名。里內有新化最重要文化資產—老街，中正老街保留巴洛克式老建築，懷舊的復古風情，吸引參觀民眾駐足欣賞，回想往日榮景。昔日的繁華地區—三角湧仔，也都位於中央里內。在中央里這一街老街住戶，出了好多醫師，還有殷商及遠渡重洋留學生、事業有成者。

原清水里位於新化區的偏西部份，於新化鬧區而言，正好是西北角，算是人口密度相當高的一個里。因里內主要寺廟—清水寺而命名。里內有新化區最古老的樓房在，俗稱「八保樓」(今營開鎖店，因中山路拓寬被拆掉大部份)，新化文豪王則修老家也在里內。除此之外，林茂己古厝、徐家古厝、林家古厝群亦座落於該里。里內清水社區發展協會積極推展社區綠美化及社區照顧關懷據點，成果斐然，樹立標竿。

武安里照片集錦



武安宮



南圳綠堤



體育公園



蘇家古厝



新化老街



清水社區照顧關懷據點

東榮里 (Dongrong Village)

依據 106 年 03 月人口統計資料，東榮里共 1,654 戶，門牌數共 1,830 個，屬於交通便利人口集中地區，符合「臺南市里鄰編組及調整辦法」規範，里無須調整。鄰調整部分，調整前東榮里共 34 鄰，調整後東榮里共 17 鄰，於 107 年 01 月 29 日實施。

東榮里北以信義路為界與護國里相壤，東與礁坑里為鄰，西與武安里接壤，南與知義里交界。

東榮里里名由來有曰：位居新化市街東側，盼居民共榮而命，故稱東榮里。日治時期為降內八里，光復後因循舊名稱，因而命名為東榮里。里內大多蓋連棟透天厝，空地多種植水稻穀及雜糧作為大宗。因地利關係，屬於文教區域，機關林立。里內有行政及學術單位計有新化區戶政事務所、郵局、國立新化高工、國立臺南大學附屬啟聰學校、新化國民中學及新化演藝廳、臺南市政府消防局新化消防分隊。

東榮里的角頭廟為上帝廟，主祀玄天上帝，香火鼎盛，旁有生態池，飼養玄天上帝的坐騎—烏龜，為一有趣景點。中正老街保留巴洛克式老建築，懷舊的復古風情，吸引參觀民眾駐足欣賞往日榮景。大目降廣場前之武德殿歷史悠久，武德殿內的彈簧木地板是全臺灣唯一的特殊建築形式。而武德殿旁之日式宿舍群，原為新化郡街役所公務員宿舍，近年致力古蹟活化，設立大目降故事館。虎頭埤風景區的「虎埤泛月」為南瀛八景之一，有小日月潭美稱，是散心旅遊好去處。里內成立社區發展協會，會裡有環保義工，於老人文康活動中心運作，並為新化長期照顧 10 年計畫 2.0 據點。

東榮里照片集錦



上帝廟



新化國民中學



虎頭埤風景區



虎頭埤吊橋



日式宿舍群



武德殿

護國里 (Huguo Village)

依據 106 年 03 月人口統計資料，護國里共 697 戶，門牌數共 902 個；觀音里共 228 戶，門牌共 265 個；竹林里共 180 戶，門牌共 176 個。其中觀音里及竹林里屬交通便利人口集中地區，戶數過少，未符合「臺南市里鄰編組及調整辦法」規範，進行調整。護國里屬交通便利人口分散地區，符合規範，進行調整。三里的共同學區為新化國民小學，且生活圈與習慣相似，整編為護國里。鄰調整部分，調整前護國里共 11 鄰、觀音里共 7 鄰、竹林里共 6 鄰，調整後護國里共 13 鄰，於 107 年 01 月 29 日實施。

護國里北與新市區永就里接壤，東與礁坑里及荖拔里接壤，南邊與東榮里接壤，西與武安里、太平里接壤。


護國里由觀音里、竹林里及護國里整編而成。

原護國里靠近中山路部分市集熱鬧，日治時期為日人與臺灣人聚落重疊地帶；東北半部今多為重劃農地。里內的中山路，是古代販仔大路，行旅來往必經之路，興南客運公司即在里內。還有百年老校，教育出無數新化子弟的新化國民小學與新化區公所也在本里內。新化公會堂於民國 97 年 06 月 10 日公告為歷史建築，整修完成後將成為臺南市第一座青少年圖書館。臺南市警察局新化分局因屋頂警帽的獨特外型，吸引不少人駐足留影。里內有歷史悠久的新化基督長老教會，溯自西元 1915 年 01 月 01 日，於西元 1922 年 05 月在現址建築禮拜堂，西元 1953 年 09 月 04 日分設「口碑教會」。原新化尋常小學校「御真影奉安殿」創建於昭和 6 年（1931）10 月。供奉的是日本天皇、皇后的「御真影」（即當時昭和天皇的肖像），以及「教育勅語」捲軸。

護國里 (Huguo Village)

原觀音里位於新化區偏西邊，在鬧區的偏北邊。里名由來是根據里境中的廟宇—觀音亭而來。在新化八保裡，居於相當重要地位，鍾家、許家古宅都在里內，更是文學家—楊逵兒時的生活場域。光復初期夜市場（今觀音廟前）也在里內，還有三角湧仔鬧區，江山樓（大酒家）也都在觀音里內。里內觀音亭原稱「大穆降二嶺街觀音亭」，又名「觀音廳」，主祀觀音菩薩，廟內今留有一座西元 1815 年所造之石香爐，頗具歷史文物價值。

原竹林里位於新化區西邊，在新化八保來說是靠西北邊，算是人口少的一個里。素以古宅聞名，里內古宅有七保樓（今新化旅社），係新化老街外，竹林里和清水里各唯一的一座樓房。還有四落透、李厝，更有不為人知的「九落厝內」，以及新化最古老的一間土墘厝，有百年歷史，值得欣賞。里內有座清水寺，又稱「祖師公廟」，主祀清水祖師。



護國里照片集錦



新化公會堂



臺南市警察局新化分局



新化基督長老教會



御真影奉安殿（原新化尋常小學校）



清水寺



觀音亭

太平里 (Taiping Village)

依 106 年 03 月人口統計資料，太平里共 1,734 戶，門牌數共 1,924 個，屬於交通便利人口集中地區，符合「臺南市里鄰編組及調整辦法」規範，里無須調整。鄰調整部分，太平里共 17 鄰，僅第 4 鄰及第 11 鄰戶數過多，不符規範，然鄰長服務能量尚可負荷，爰本里之鄰未調整。

太平里北與北勢里、新市區永就里交界，東與護國里相鄰，西與協興里、啞口里相鄰，南至仁愛街與護國里、武安里相鄰。

太平里日據時期為八保之一，稱之為四保。是目前本區人數最多的里。里名由來係根據其主要道路—太平街而得名。轄內人文鼎盛、機關林立：如臺南稅務局新化分局、國稅局新化稽徵所、新化區農會供銷部、嘉南農田水利會新化管理處及工作站、中華電信公司新化服務所等機關學校。另有歷史建築—街役場以及楊達文學紀念館、新化青果市場亦在本里轄區，假日由各地至此觀光、採買的人潮不斷，為新化極具代表性景點。另有居民宗教信仰中心：朝天宮、太子宮，其中朝天宮是八保公廟，香火鼎盛。里內有聯合活動中心，設有羽球場、桌球桌、卡拉 OK 等，附近居民和學生平假日都會到此運動打球、唱歌，是里民們聚會、聯繫感情的好場所。里內並成立環保義工隊共同維護社區環境的整潔。

太平里照片集錦



朝天宮



太子宮



街役場



楊逵文學紀念館



國稅局新化稽徵所



聯合活動中心

協興里 (Xiexing Village)

依據 106 年 03 月人口統計資料，協興里共 1,238 戶，門牌數共 1,386 個，屬於交通便利人口集中地區，符合「臺南市里鄰編組及調整辦法」規範，里無須調整。鄰調整部分，調整前協興里共 16 鄰，調整後協興里共 14 鄰，於 107 年 01 月 29 日實施。

協興里北與北勢里、嗶口里為鄰，東與太平里、武安里交界，西與永康區王行里交界，南與豐榮里、全興里接壤。


協興里位於新化區西稍偏北邊，是鬧區外圍的一個大里，在其西北角上。里名由來係因新、舊居民共處一地，盼能協力合作，興盛地方而命名為協興里。協興里在新化開發時期，居於很重要的地位，俗稱「營盤後」就在里內，昔為鄭成功兵馬駐紮地，今為新化交通要衝，有圓環綠地，儼然新化門戶。

里內設有協興里活動中心提供里民聚會休閒的場所，聖帝宮及大眾爺廟兩座廟宇是里民的信仰中心，大新國民小學位於大新路與太平街交叉口，為協興里、嗶口里、北勢里三里之學區。位於正新路與太平街交叉口的黃昏市場，提供民眾購買蔬果民生物資的好去處。里內的「窯埤仔」，還有磚仔窯，都是懷古的地方。

協興里照片集錦



大眾爺廟



聖帝宮



協興里活動中心



大新國民小學



新化圓環



黃昏市場

嗶口里 (Fengkou Village)

依據 106 年 03 月人口統計資料，嗶口里共 767 戶，門牌數共 749 個，屬於交通便利人口分散地區，符合「臺南市里鄰編組及調整辦法」規範，里無須調整。鄰調整部分，嗶口里共 11 鄰，皆符合規範，爰本里之鄰未調整。

嗶口里西邊、北邊與北勢里為界，東與太平里為鄰，南邊與協興里接壤。

嗶口里位於新化區西北方，與協興里、太平里、北勢里為鄰。里名由來是根據主要聚落嗶口而名，故稱嗶口里。本里的人口聚落以蔡姓居多。房屋大部份為新式樓房，傳統紅磚房已經很難看到。里內麗水迴繞，有烏鬼溪、虎頭溪流經，外圍則有新化大排。里內的信仰中心「順天宮」及「九玄宮」更吸引了許多善男信女，從外地來此參拜。

順天宮主祀三子王爺，三子王爺原為陳氏三兄弟，世居鍾原雲州，年代不可考，祇知從修道迄今有二千多年，曾受玉皇上帝敕封為「代天巡狩王爺」。三子王爺在雲州行善濟世，而後南下至福建一帶，再轉臺灣淡水，最後在新化嗶口落腳。起初只是一間小廟，但三子王爺廟威靈顯赫，逐漸一傳十，十傳百，信眾爭相膜拜。九玄宮位於嗶口里社區內，供奉九天玄女，即傳說中補天的女媧。原本也是爐主制度，在民宅中輪留供奉，因感不便，而集資建廟在日本大正元年（1912 年）成立，九天玄女每救人於危急，醫好病人無數，頗受民間崇拜。

里內成立社區發展協會、長壽會、媽媽教室等社團；並由里辦公處成立環保義工隊，共同維護里內整潔及美化的生活環境。

啞口里照片集錦



順天宮



順天宮旁綠色步道



九玄宮



啞口里長壽俱樂部



啞口里活動中心



啞口里資源回收站

北勢里 (Beishi Village)

依據 106 年 03 月人口統計資料，北勢里共 570 戶，門牌數共 795 個，屬於交通便利人口分散地區，戶數過少，未符合「臺南市里鄰編組及調整辦法」規範，然門牌數已達 795 個，日後住戶遷入後，即可符合規範；又本里位於新化區與新市區交界，考量未來行政區劃整編，里未予調整。

北勢里東與啞口里、太平里交界，南與協興里相鄰，西與永康區二行里為鄰，北側和新市區永就里相隔。

北勢里位於新化區的最西北側，頗符合北勢之名，里名由來係因主要聚落—北勢而得名，故名北勢里。居民多林姓與鄭姓者。今仍存在多數紅瓦厝及三合院，但亦漸漸出現一般臺灣社會的水泥磁磚洋房住家，呈現新舊雜陳的街景。里內有田府宮及普賢院，矗立鄉野田境中。新化區的一號大排由北勢里流入許縣溪，和虎頭溪於豐化橋（臺一線）會合，再向西流入海。

北勢里為鄉村型社區，里內人口老化且自然環境資源不足，但在里長及里民的共同努力下，推動閒置空地綠美化工作，目前已認養 2 處閒置空間作為綠美化，提供里民及附近居民可休憩之處。為落實推動資源回收工作，於永華街一段 2 號集合式住宅內設置資源回收站，希望提升資源回收站使用率，並落實垃圾減量。里內成立社區發展協會、社區巡守隊、環保義工隊、媽媽教室等社團；並在里活動中心及永新社區活動中心辦理各項研習及宣導活動，建立永續優質居住環境。

北勢里照片集錦



田府宮



普賢院



北勢里活動中心



北勢里資源回收站



永新社區活動中心



北勢里街景

豐榮里 (Fengrong Village)

依據 106 年 03 月人口統計資料，豐榮里共 1,210 戶，門牌數共 1,328 個，屬於交通便利人口集中地區；全興里共 1,001 戶，門牌數共 1,103 個，屬於交通便利人口分散地區，符合「臺南市里鄰編組及調整辦法」規範。惟為使豐榮里街廓完整，區里服務轄區明顯，與全興里進行釐整里界。全興里（部份）第 1 鄰 2 戶 2 個門牌，整編至豐榮里。鄰調整部分，調整前豐榮里共 13 鄰，全興里（部分）共 1 鄰，調整後豐榮里共 9 鄰，於 107 年 01 月 29 日實施。

豐榮里北以中山路為界與協興里相鄰，東以與武安里相鄰，西與全興里交界，南以南幹支線與全興里為界。

豐榮里由豐榮里、全興里（部分）整編而成。

豐榮里位於新化區西南方位置，以西北側人口較多，西南半部除有國民小學與別墅外，餘多為農田。里名由來因里境多田，期盼能物產豐收，地方繁榮，故稱豐榮里。豐榮里舊名「洋仔」，三百多年前是個可以通行小船隻的商港，因此又叫「洋仔港」，有悠久的歷史文化。豐榮里以楊姓者居多，惟近年來外姓漸多。里內有座保生大帝廟，主祀保生大帝，舊稱洋子保生大帝廟，初建於西元 1624 年，是新化最早的廟宇，歷史悠久，香火鼎盛。

豐榮里人文素養相當高，其社區發展協會所屬各子會，活動力旺盛，促進會所辦的鬥蟋蟀已蔚為風氣，不但提供了青少年正當的娛樂，帶給農村聚落新奇的熱鬧氣氛，更為鄉土民俗文化留下了廣大的發展空間。這種昆蟲競技，亦在國際間被稱為「昆蟲的奧林匹克大賽」，里內團結力量不容小覷。里內環保志工團隊，

豐榮里 (Fengrong Village)

在里長帶領下，對轄內環境清潔、資源回收工作，均相當用心，每次評比均有相當優異成績。

豐榮里照片集錦



保生大帝廟



保生大帝廟牌樓



豐榮里街景



豐榮社區活動中心



正新國民小學



鬥蟋蟀

全興里 (Quanxing Village)

依據 106 年 03 月人口統計資料，全興里共 1,001 戶，門牌數共 1,103 個，屬於交通便利人口集中地區，知義里共 858 戶，門牌數共 1,128 個，屬於交通便利人口分散地區，皆符合「臺南市里鄰編組及調整辦法」規範。武安里共 752 戶，門牌數共 789 個，屬於交通便利人口集中地區，戶數過少，未符合「臺南市里鄰編組及調整辦法」規範。惟為使全興里街廓完整，區里服務轄區明顯，與豐榮里、知義里、武安里釐整里界，全興里 1 鄰 2 戶 2 個門牌整編至豐榮里、知義里 14 鄰 16 戶 16 個門牌及武安里 1 鄰 1 戶 1 個門牌整編至全興里。鄰調整部分，調整前全興里共 21 鄰，武安里（部分）1 鄰，知義里（部分）1 鄰，調整後全興里共 12 鄰，於 107 年 01 月 29 日實施。

全興里北與協興里、豐榮里、武安里相壤，東以中正路為界與知義里接壤，西與永康區新樹里交界，南與本區崙頂里、山脚里相鄰。

全興里由全興里（部分）、知義里（部分）、武安里（部分）整編而成。

全興里居新化區西側，是以農村景色為主的里域。大智路由中貫穿，交通方便，可聯絡永康區大灣。全興里以前叫「竹子腳」，里名由來因里域遼闊，期盼全里皆興達，故命名為全興里。里內聚落主要分為兩區，其一為統一花園社區，約有六百多戶，社區中心為唯一公寓大樓，其餘皆為連棟透天厝，社區內公共設施完善，網球場、游泳池、公園等，綠樹林立景致宜人。居民大多為白領階層，教師、警員、教授、法官、工程師等，還有許多外籍人士，宛若小型聯合國。另一聚落部份沿著大智路開展為平房與透天交錯的混和型住宅。居民多以農工為主，作物有稻米、芝麻、番薯等。

全興里 (Quanxing Village)

南圳綠堤草木扶疏由武安里延伸至豐榮、本里直至崙頂里，居民常於清晨與傍晚前往散步運動欣賞沿線花木並交流聊天。四王廟位於里內竹子腳通往三舍甲戰備道路旁，原是一間小廟，據耆老表示建於西元 1710 年左右，為紀念 4 位不願降清而自盡於此的鄭克塽部將陳、李、鄭、高者，因常顯靈救人，後人乃建廟祭祀之。



全興里照片集錦



全興里活動中心



四王廟



大智路街景



全興里農村風光



統一花園社區



全興里南圳綠堤

崙頂里 (Lunding Village)

依據 106 年 03 月人口統計資料，崙頂里共 683 戶，門牌數共 716 個，屬於交通便利人口分散地區，符合「臺南市里鄰編組及調整辦法」規範，里無須調整。鄰調整部分，調整前共 11 鄰，調整後共 8 鄰，於 107 年 01 月 29 日實施。

崙頂里北與全興里相鄰，東與山腳里相鄰，南與西則與永康區西勢里、新樹里相鄰。

崙頂里位於新化區的西南端，里名由來是根據主要聚落及地勢—崙仔頂而來，故名崙頂里。由於面積較小，聚落沿著大智路高度集中開展。里內透天厝與平房交錯，為混和型住宅。居民多以傳統產業農工業維生，民風純樸和善。主要作物為稻米、芝麻。

里內主要信仰中心為鹽水溪畔的福德祠，土地公廟本身面積不大，但腹地廣大，每日下午都會聚集多民眾在廟旁樹蔭下泡茶聊天。本里活動中心占地廣闊，除了常出借給里內民眾舉辦宴席外，每周還有醫師前往義診，替長者量測血壓血糖與簡單的醫療諮詢，活動中心外的籃球場也是學生們的最愛，下課後傍晚時分都會群聚打球。另外，本里鹽水溪沿岸由里辦公處維護的綠堤沿線花紅柳綠，阿勃勒、馬纓丹美不勝收，桂花、七里香香氣撲鼻。清晨與傍晚氣溫宜人，常吸引里民前往散步運動。

崙頂里照片集錦



崙頂里活動中心



崙頂里活動中心籃球場



福德祠牌樓



福德祠



崙頂里高鐵沿線風光



崙頂綠堤沿線

知義里 (Zhiyi Village)

依據 106 年 03 月人口統計資料，知義里共 858 戶，門牌數共 1,128 個，屬於交通便利人口分散地區，符合「臺南市里鄰編組及調整辦法」規範，里無須調整。惟為使知義里街廓完整，區里服務轄區明顯，與全興里釐整里界（知義里第 14 鄰 16 戶 16 個門牌整編至全興里）。鄰調整部分，調整前知義里共 16 鄰，調整後知義里共 15 鄰，於 107 年 01 月 29 日實施。

知義里北與東榮里、礁坑里相鄰，東與礁坑里、大坑里相鄰，西以中正路為界與全興里相鄰，南與山脚里接壤。

知義里由知義里（部分）整編而成。

知義里居新化區南側，呈長條形。里名由來是根據主要聚落—知母義而來，知義里從前叫「豬母耳」，聽起來有點不雅，乃取其諧音為「知母義」，故名為知義里。西半部為主要聚落知母義所在，原為平埔族社的居所；東半部為新和庄聚落所在，是一處較新的聚落，有一陸軍營區。口埤亦為本里的一個部落，多數為平埔族的後裔，宗教信仰則以基督教為多，口埤教會是本區三座基督教長老教會之一，也是最年輕的一座，創建於民國 42 年。口埤實驗小學位於本里，是全國第一間「西拉雅」小學，肩負重復育西拉雅文化的重責大任。里內新化林場是全臺灣唯一一座低海拔的熱帶林場，為提供民眾休憩、散步、旅遊的好去處。

知義里內有座知義天后宮，為祀奉神祇媽祖的廟宇，香火鼎盛。另有佛顯寺，主祀釋迦牟尼佛，寺廟園林式建築，庭園內有大型 24 孝之石雕裝飾。

知義里 (Zhiyi Village)

轄區里民以務農為主，不因社會形態變遷，仍保有淳樸的民風，過著樂天知命的生活；農產品以生產水稻、鳳梨、芒果、竹筍、荔枝、西瓜等，其中以水稻為大宗。

知義里照片集錦



口埤教會



口埤實驗小學



新化林場



知義天后宮



佛顛寺



知義里活動中心

山脚里 (Shanjiao Village)

依據 106 年 03 月人口統計資料，山脚里共 540 戶，門牌數共 578 個，屬於交通便利人口分散地區，戶數過少，未符合「臺南市里鄰編組及調整辦法」規範，但山脚里土地面積廣大且大部分土地位於山區，考量救災及服務能量，未予整編。鄰調整部分，調整前山脚里共 11 鄰，調整後山脚里共 10 鄰，於 107 年 01 月 29 日實施。

山脚里北與全興里、知義里接壤，東與大坑里、龍崎區土崎里交界，西與崙頂里接壤，南與關廟區埤頭里、新光里、下湖里、歸仁區西埔里交界。

山脚里位居新化區最南端，為東西向長條狀。與崙頂里、全興里、知義里、大坑里為鄰，而大部分的界線都是緊鄰關廟區。里名由來係根據主要聚落—山仔脚而來，故名之為山脚里。面積為本區第二大。山脚里的開發時間甚早，這可由里民信仰中心「山脚朝天宮」在清朝嘉慶 12 年（1807 年）已建成看出。山脚朝天宮並成立一支「打臉」宋江陣，參加組員均須由主神「天上聖母」欽點所扮演之角色，成立迄今已逾 150 餘年。

山脚里有占地甚廣的軍事基地，以前由於管制，無法一窺全貌，現在則可自由進出。特別是木架山，視野廣闊，滿山遍野的鳳梨園與桉樹林近在眼前。本里因地處山林邊際，轄內有山脚大埤作為親水環境，是里民們聚會、休憩、聯繫感情的好場所。里民經濟知識水平普遍單純，又多數務農，且年輕人嚴重外流。農產品以生產鳳梨為大宗。

山脚里照片集錦



朝天宮



打臉宋江陣



山脚大埤



山脚大埤觀景台



木架山



鳳梨田一隅

大坑里 (Dakeng Village)

依據 106 年 03 月人口統計資料，大坑里共 185 戶，門牌數共 212 個，屬於交通不便或住戶分散地區，戶數過少，未符合「臺南市里鄰編組及調整辦法」規範，但面積廣大且位於山區，考量救災及服務能量，未予整編。鄰調整部分，大坑里調整前里共 11 鄰，調整後大坑里共 7 鄰，於 107 年 01 月 29 日實施。

大坑里北與礁坑里、左鎮區澄山里為界，東與左鎮區澄山里交界，西與知義里、山腳里交接，南與龍崎區土崎里接壤。

大坑里為新化區最東南之里，最尾端部分即為主要聚落大坑尾所在。里名由來是以主要聚落—大坑尾來取名，稱之大坑里。本里位於新化區與左鎮區和龍崎區交界地帶，當地人稱本地為下頭仔。大坑尾於早期，係由蔡姓、邱姓、黃姓及陳姓等四大部落（俗稱角頭）所組成。日治時期是廣儲東里大坑尾庄地帶，光復後乃改隸大坑里迄今。沿著南 168 線道路兩旁，有數不清的寺院（菜堂）在，據保守估計有 50 間以上，大坑聖母宮為宗教信仰中心，香火鼎盛，近年來舉辦擔飯擔，信眾絡繹不絕；其他登記有案之寺廟有：善隱寺、新化道院、漢龍宮、般若禪寺等寺院。

大坑里雖是偏遠的聚落，但聽說古代是人丁旺盛的地方，如今是假日人潮多的地方，最東邊的一角有休閒農場，位於 3 個區的交會點上，這裡的山產特別豐富。本里因位處偏遠山區，環境優美，假日也是遊客假日休閒的好去處，休憩據點應運而生，休閒農場、休閒農業村、綠谷西拉雅、樹屋等提供遊客休憩旅遊的好去處。里內成立社區發展協會，於大坑里活動中心運作，會裡有環保義工、社區巡守隊。

大坑里照片集錦



大坑聖母宮



大坑聖母宮擔飯擔



樹屋



大坑社區活動中心



休閒農場



大坑竹筍園

荪拔里 (Naba Village)

依據 106 年 03 月人口統計資料，荪拔里共 795 戶，門牌數共 997 個，屬於交通便利人口分散地區，符合「臺南市里鄰編組及調整辦法」規範，里無須調整。鄰調整部分，調整前荪拔里共 12 鄰，調整後荪拔里共 10 鄰，於 107 年 01 月 29 日實施。

荪拔里北與新市區潭頂里、山上區豐德里為界，東與羊林里、左鎮區光和里為界，西與護國里、新市區潭頂里為界，南以與礁坑里為界。

荪拔里是新化的重要聚落，也是通往玉井、南化必經之地，大部分居民集中於東北方的荪拔林聚落，里名由來是根據主要聚落－荪拔林而得名。里內有新化系統交流道，設置在南新公路新化畜產試驗所附近，因而成為新化出入的重要門戶。里內的畜產試驗所規模甚大，屬行政院農業委員會管轄，經常有外賓前來參觀，此外，於畜產試驗所旁，行政院農業委員會另設有臺南區農業改良場，主要以區域性農作物品種改良及栽培技術改進試驗研究等為任務。

衛生福利部設立地區型綜合醫院－臺南醫院新化分院，以照顧偏遠地區民眾就醫之方便性與完善醫療服務而設立，提供醫療資源不足的山區或偏遠地區民眾即時、方便與完善的醫療照護。里內清水宮為里民主要信仰中心，清水宮旁荪拔及羊林里活動中心為臺南市 0206 地震後第 1 座申請就地重建，並於 107 年 05 月 23 日完工落成，提供里民做為多功能休閒活動空間。

荖拔里照片集錦



新化系統交流道



畜產試驗所



臺南區農業改良場



臺南醫院新化分院



清水宮



荖拔及羊林里活動中心

羊林里 (Yanglin Village)

依據 106 年 03 月人口統計資料，羊林里共 323 戶，門牌數共 285 個，屬於交通不便或住戶分散地區，符合「臺南市里鄰編組及調整辦法」規範，里無須調整。鄰調整部分，調整前羊林里共 7 鄰，調整後羊林里共 6 鄰，於 107 年 01 月 29 日實施。

羊林里北與荪拔里為鄰，東以谷溪與左鎮區光和里為界，西與荪拔里畜產試驗所牧場土地接壤，南與礁坑里為鄰。

羊林里位居新化區東北方，東與左鎮區相隔，擁有廣大的山坡地且地形崎嶇，進出交通不甚方便，必須出荪拔里才能接上主要幹線，里內羊子寮是鄰近 173 號區道之山間窪地小型聚落，僅有 30 餘戶人家，居民以吳、蔡兩姓居多，傳統建築物大多留存，聚落景觀可謂古意盎然。本里里名由來係取荪拔林之林字，與羊子寮聚之羊字，合併而成。

聚落內之保安宮為羊子寮里民信仰中心。里內應天府主祀觀世音菩薩，由里民集資興建於民國 90 年完工落成。里內荪拔及羊林里活動中心為臺南市 0206 地震後第 1 座申請就地重建，並於 107 年 05 月 23 日完工落成，提供里民做為多功能休閒活動空間。

羊林里照片集錦



太極殿



應天府



保安宮



羊子寮聚落



三慧寺



那拔及羊林里活動中心

礁坑里 (Jiaokeng Village)

依 106 年 03 月人口統計資料，礁坑里共 405 戶，門牌數共 480 個，屬於交通不便或住戶分散地區，符合「臺南市里鄰編組及調整辦法」規範，里無須調整。鄰調整部分，調整前礁坑里共 13 鄰，調整後礁坑里共 12 鄰，於 107 年 01 月 29 日實施。

礁坑里北以荖拔里、羊林里為界，東以左鎮區澄山里為鄰，西邊與東榮里、護國里為界，南邊與大坑里、知義里交界。

礁坑里主要依據主要聚落—礁坑仔而得名。全區屬丘陵地帶，由 10 個聚落所組成。早期先民來到礁坑，首先於礁坑仔開墾定居（現礁坑仔北緣），隨後子民們以逆時鐘方向，先後往黃日子、扁擔崎等地定居。據此，礁坑社區不但有百年聚落，且兼有生態之美。今日的礁坑里於清朝時為礁坑庄，日據時代為礁坑堡，民國 35 年改制為礁坑里迄今。

茄苳坑位於礁坑里入口處，由新化市區行經過虎頭埤風景區後門，再左彎即可到達。以前茄苳坑喝水都要仰賴老天的臉色，並依靠埤塘蓄水來維持居民的日常生活用水，現在因為科技發達較沒有用水的困難，所以目前埤塘重新整理成生態池並提供導覽參觀。桂竹坪其實是礁坑主要道路轉彎處的一片竹林，社區為避免行車視線不佳，在此地打造了一個小公園。蔡厝顧名思義即居民多為蔡姓。三十六崙位於本里東北邊，為一低窪的山間聚落，也是礁坑社區活動中心的所在地，發展協會利用廢棄的礁坑國民小學作為辦公場所，整頓校園使其不致荒廢，這邊的居民大多為王姓，本里宗教信仰中心—合興宮，即興建於此。九層嶺與十八越的山區道路較崎嶇，以前還有一個養生文化園區。礁坑子聚落內有一處紅瓦古厝

礁坑里 (Jiaokeng Village)

厝群，是屬於新化康姓人家的祖厝，這裡的居民都為康姓，在新化頗有名氣，但隨著人口外移，現居住於此的居民大多是老人。

本里因處丘陵地帶，居民大都以務農為生，農產品以竹筍為大宗，次要為荔枝、龍眼、芒果等，此外，因為地理位置特殊，廟宇也相當多，像是合興宮、武聖宮、五佛寺、慈天宮、藥師精舍、心佛堂、靜林禪寺等。其他的休閒遊憩景點還有高爾夫球場、新化林場。




礁坑里照片集錦



茄荳坑生態池



桂竹坪公園



飲水思源公園



三十六崙



藥師精舍



礁坑里活動中心

五·附錄

第二屆里長名冊

區別	里別	里長姓名	區別	里別	里長姓名
新化區	武安里	林保全	新化區	北勢里	鄭國正
新化區	東榮里	許明輝	新化區	豐榮里	楊水泉
新化區	護國里	張國能	新化區	全興里	陳德明
新化區	太平里	李朝勝	新化區	崙頂里	林水鯨
新化區	中央里	姚振源	新化區	知義里	吳武德
新化區	觀音里	王麗芬	新化區	山脚里	林和村
新化區	竹林里	黃勝義	新化區	大坑里	黃永源
新化區	清水里	姚順良	新化區	荊拔里	李瑞雄
新化區	協興里	李明郎	新化區	羊林里	蔡永松
新化區	啞口里	蔡福成	新化區	礁坑里	鄭榮欽

註：以上資料為里鄰整編期間在任之第二屆里長（未含辭職、去職或停職者）

協助名錄

新化區

特別感謝／時任新化區區長鄭道立（現任臺南市政府觀光旅遊局專門委員）和所有給予本區里鄰整編指導及關心的議員、里長、鄰長、地方賢達與市民朋友

策劃召集／吳金喜

執行團隊／臺南市新化區公所、臺南市新化戶政事務所（新化辦公處）

執行編輯／黃秀真、江玉雪、葉志祥、邱惠釧、林珮吟、林玫均

編審人員／柳淑瓊、洪蕙好、郭惠蓮、朱碧蓮、陳致帆、唐秀鈴、鄭偉君、蘇保源、吳宗奇

照片提供／區公所（含里辦公處）

參考資料／新化鎮志、臺南市新化區公所便民服務網、新化區八里簡介、大目降文化園區之旅簡介及里鄰長、區內耆老口述等撰寫而成。
※參考資料引用如有不盡周延之處，望各方賢達不吝指正。