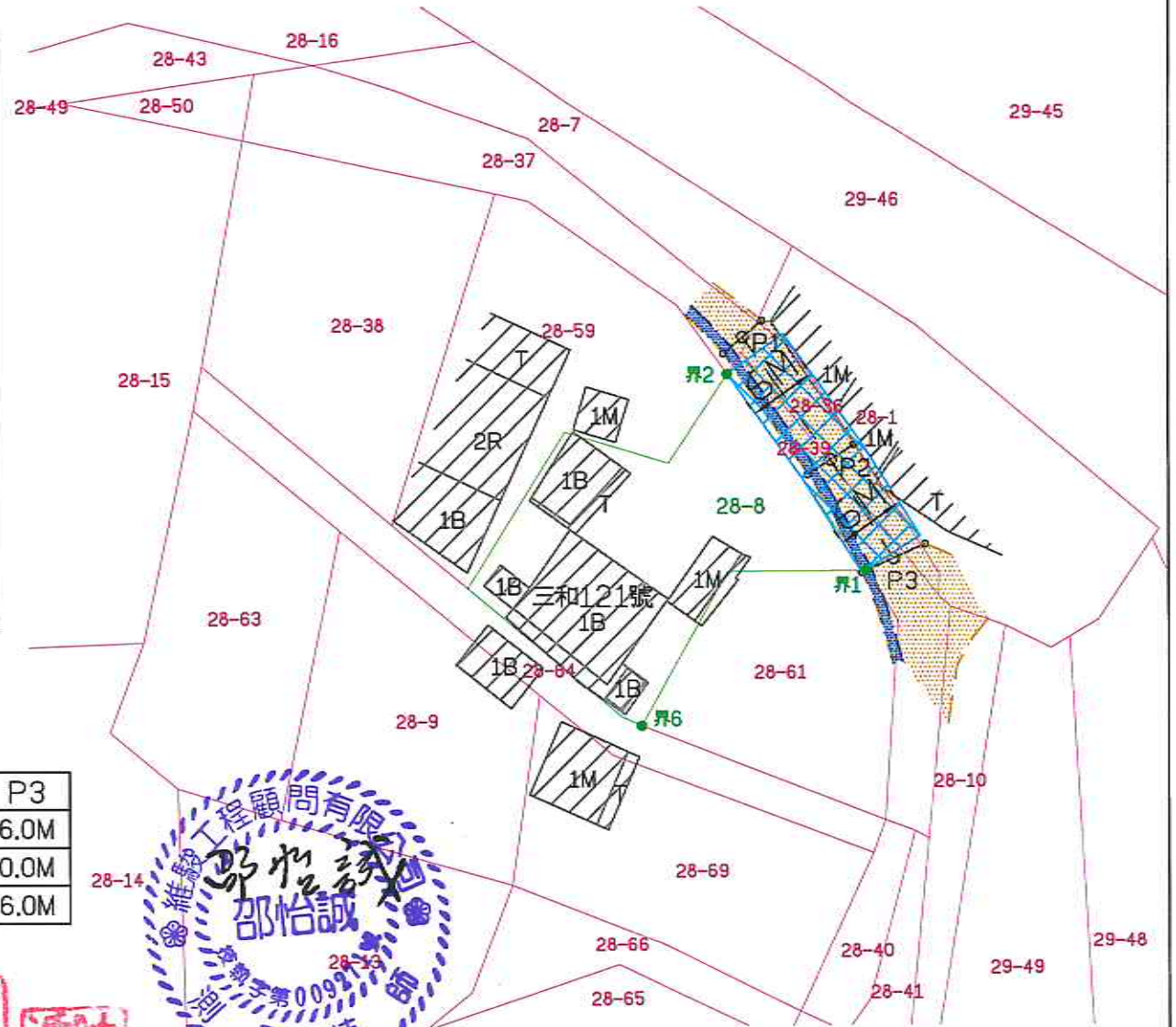





擬公告認定臺南市玉井區芒子芒段28-1(部分),28-8(部分),28-36(部分),28-39(部分)地號等4筆土地範圍為現有巷道一公告範圍圖



SCALE:1/600



圖

-  申請位置
-  界址點
-  現況道路
-  水溝
-  地籍線
-  現有房屋
-  擬公告範圍

P1~P2=13.12M
P2~P3=10.154M

點號	P1	P2	P3
現況道路寬	4.4M	4.76M	6.0M
雙面各退縮	0.8M	0.62M	0.0M
合計	6.0M	6.0M	6.0M

例



台南市玉井區芒子芒段 28-1, 28-8, 28-36, 28-39 地號基地附近現況照片



台南市玉井區芒子芒段 28-1, 28-8, 28-36, 28-39 地號基地附近現況照片





林務局農林航空測量所

底片號碼	88P057-5735
攝影日期	88.08.22
航空照片不含圈繪及標註資訊	