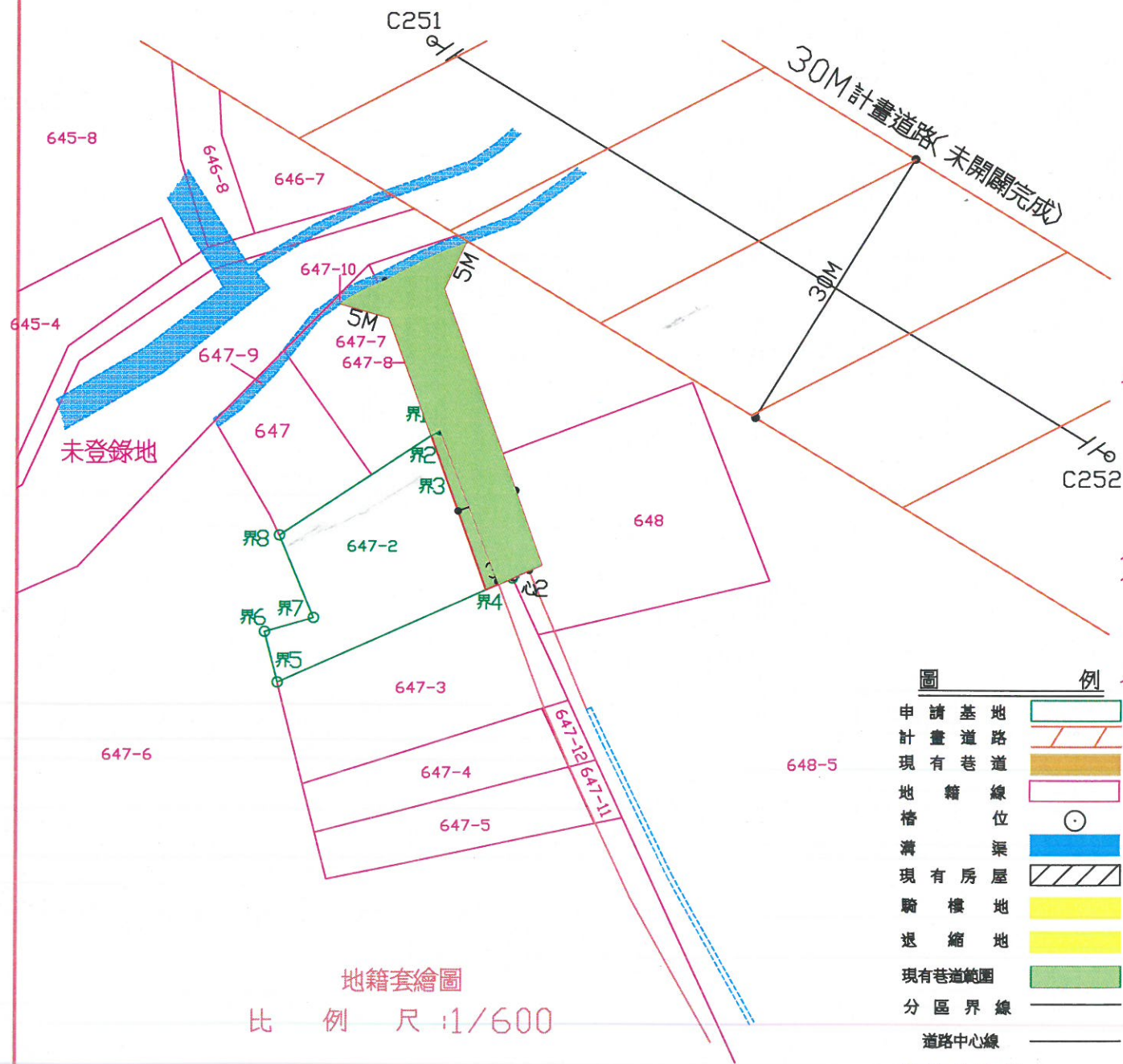
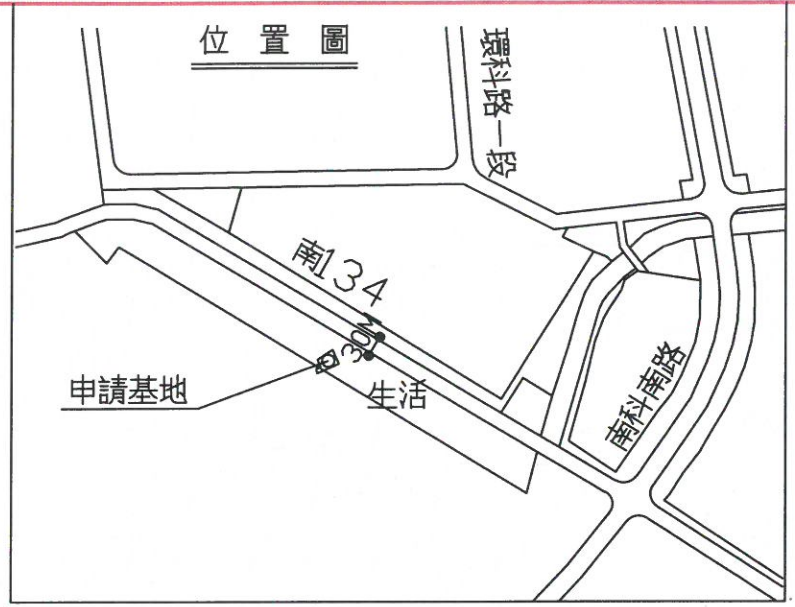
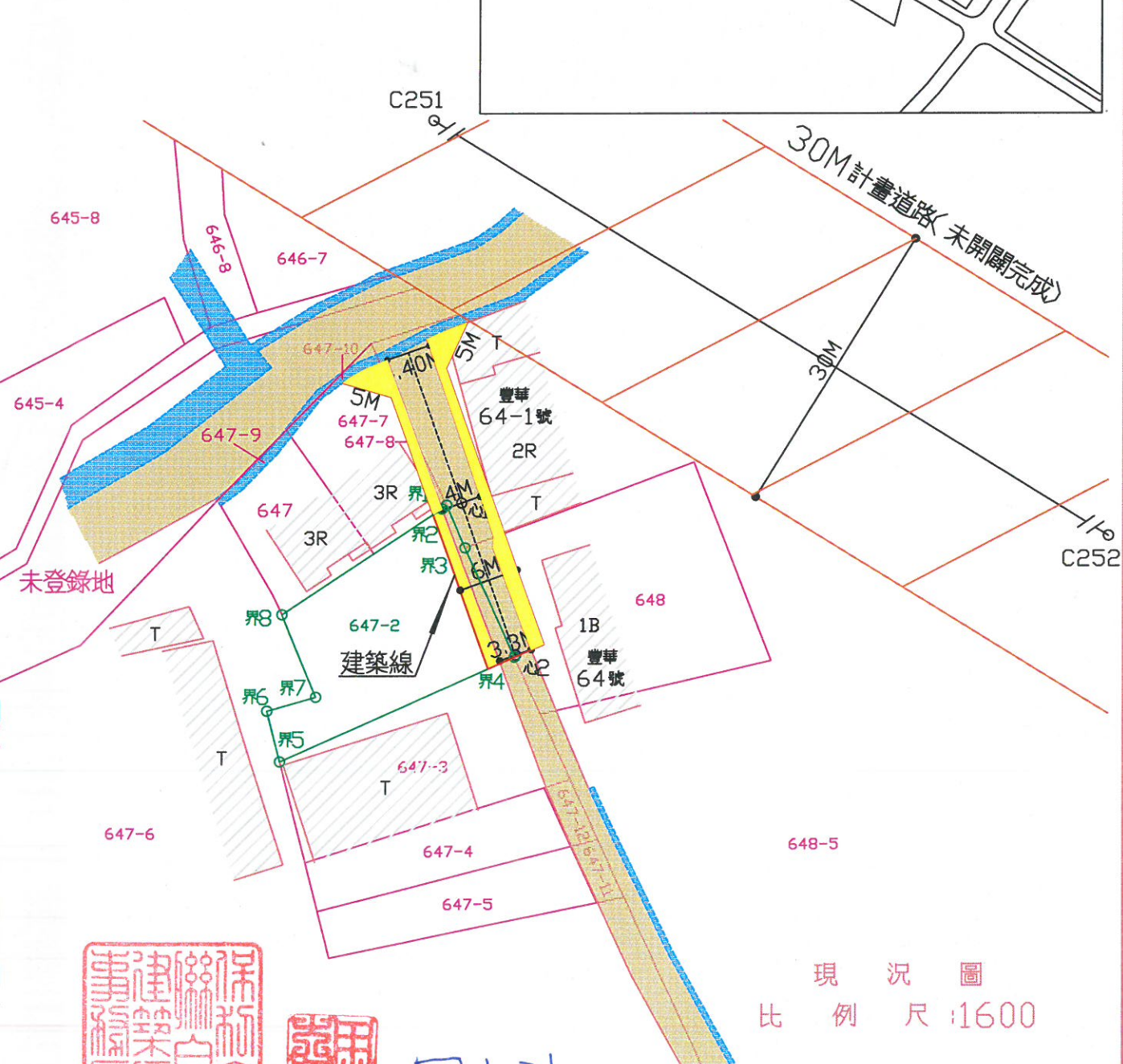


擬公告臺南市新市區道爺段647-8,647-7(部分),647-2(部分),648(部分),648-5(部分),
等地號為現有巷道範圍圖



地籍套繪圖
比例尺: 1/600



現況圖
比例尺: 1/600

圖例	說明
[Green box]	申請基地
[Red dashed line]	計畫道路
[Brown shaded area]	現有巷道
[Pink line]	地籍線
[Circle with dot]	樁位
[Blue line]	溝渠
[Hatched box]	現有房屋
[Yellow shaded area]	騎樓地
[Light yellow shaded area]	退縮地
[Green shaded area]	現有巷道範圍
[Dashed line]	分區界線
[Black line]	道路中心線
[Black line]	地段分界線

圖大子
[Red seal]