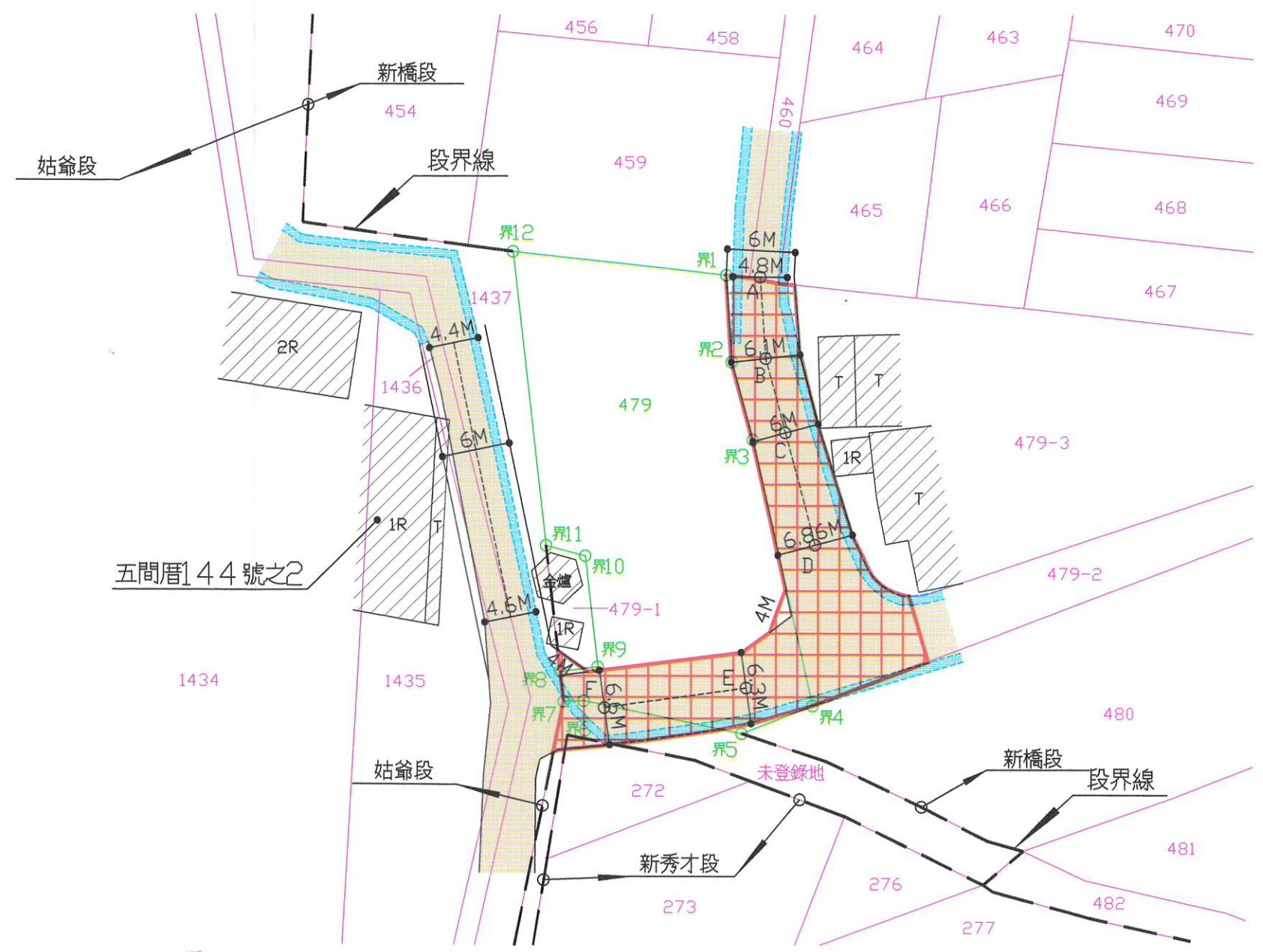
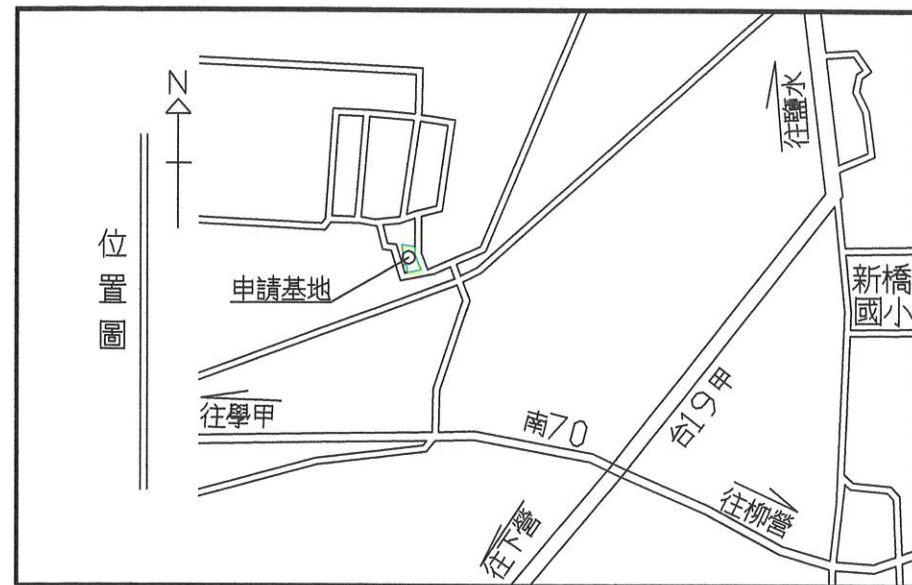



擬公告臺南市新營區新橋段479(部分), 479-1(部分), 479-2(部分), 479-3(部分)及
 新秀才段272(部分)及未登錄地(部分)等地號為現有巷道範圍圖



| 圖 | | 例 | |
|------|--|-----------|--|
| 申請基地 | | 現有房屋 | |
| 計畫道路 | | 分區界線 | |
| 現況道路 | | 道路中心線 | |
| 樁位 | | 牆面線 | |
| 溝渠 | | 擬公告現有巷道範圍 | |



現況計劃圖
 SCALE 1/500