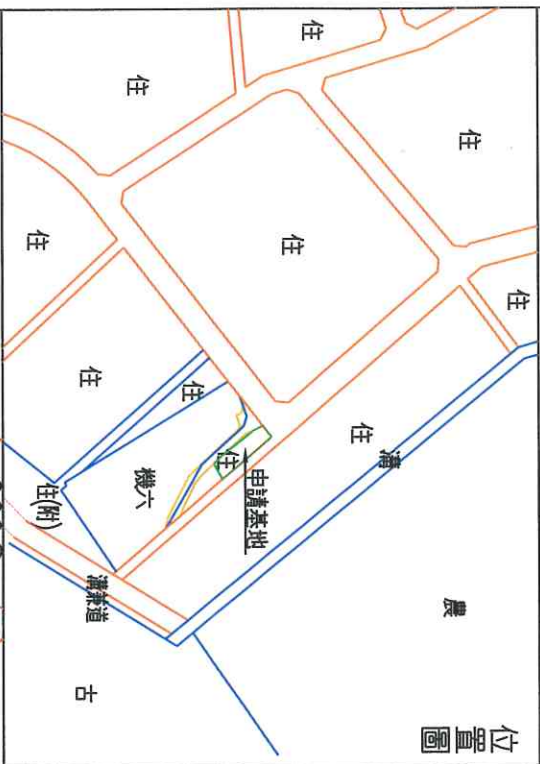


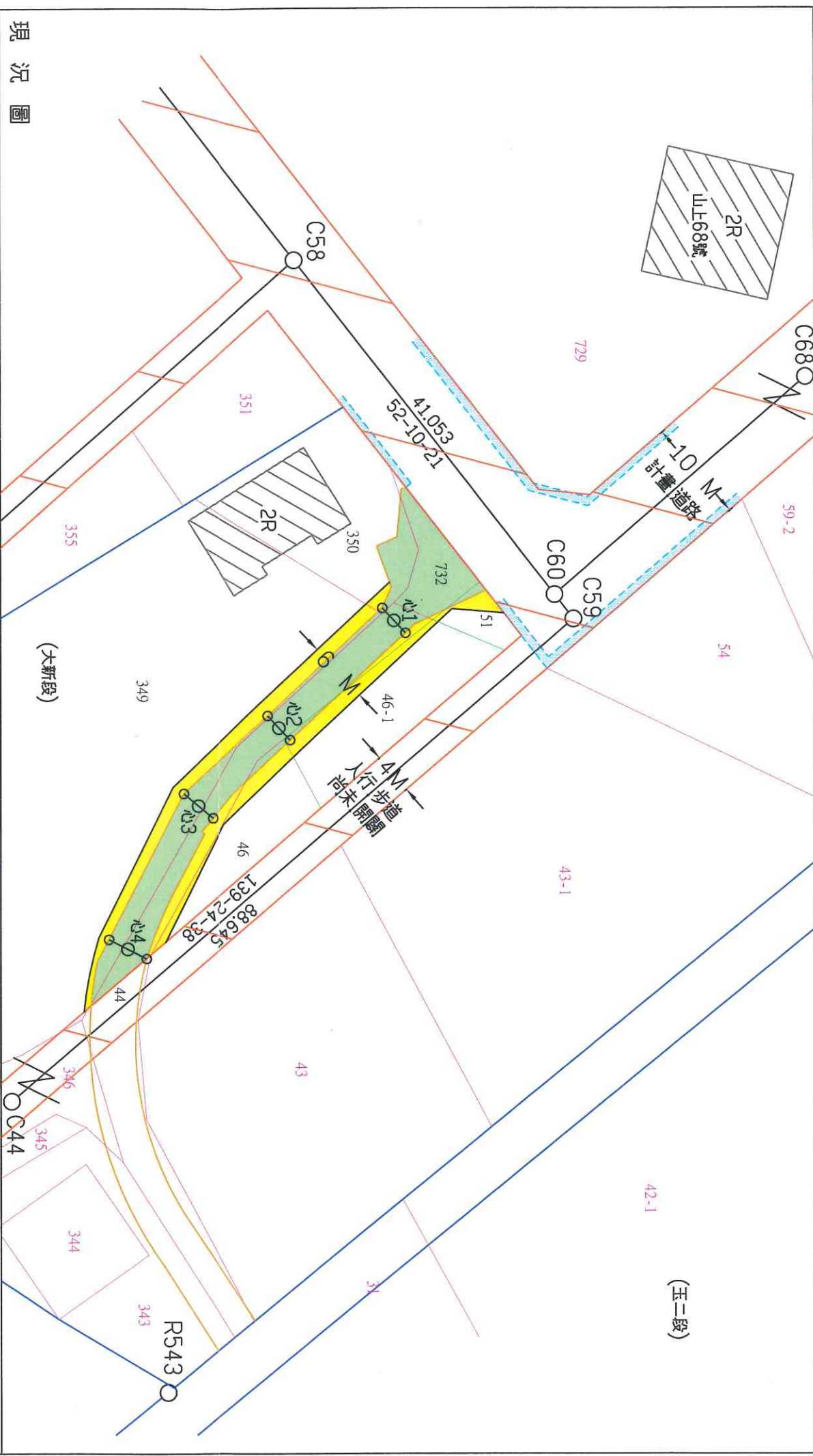
認定臺南市山上區玉二段44(部分),46(部分),46-1(部分),51(部分),732(部分)及大新段349(部分),350(部分)地號等7筆土地範圍為現有巷道公告圖



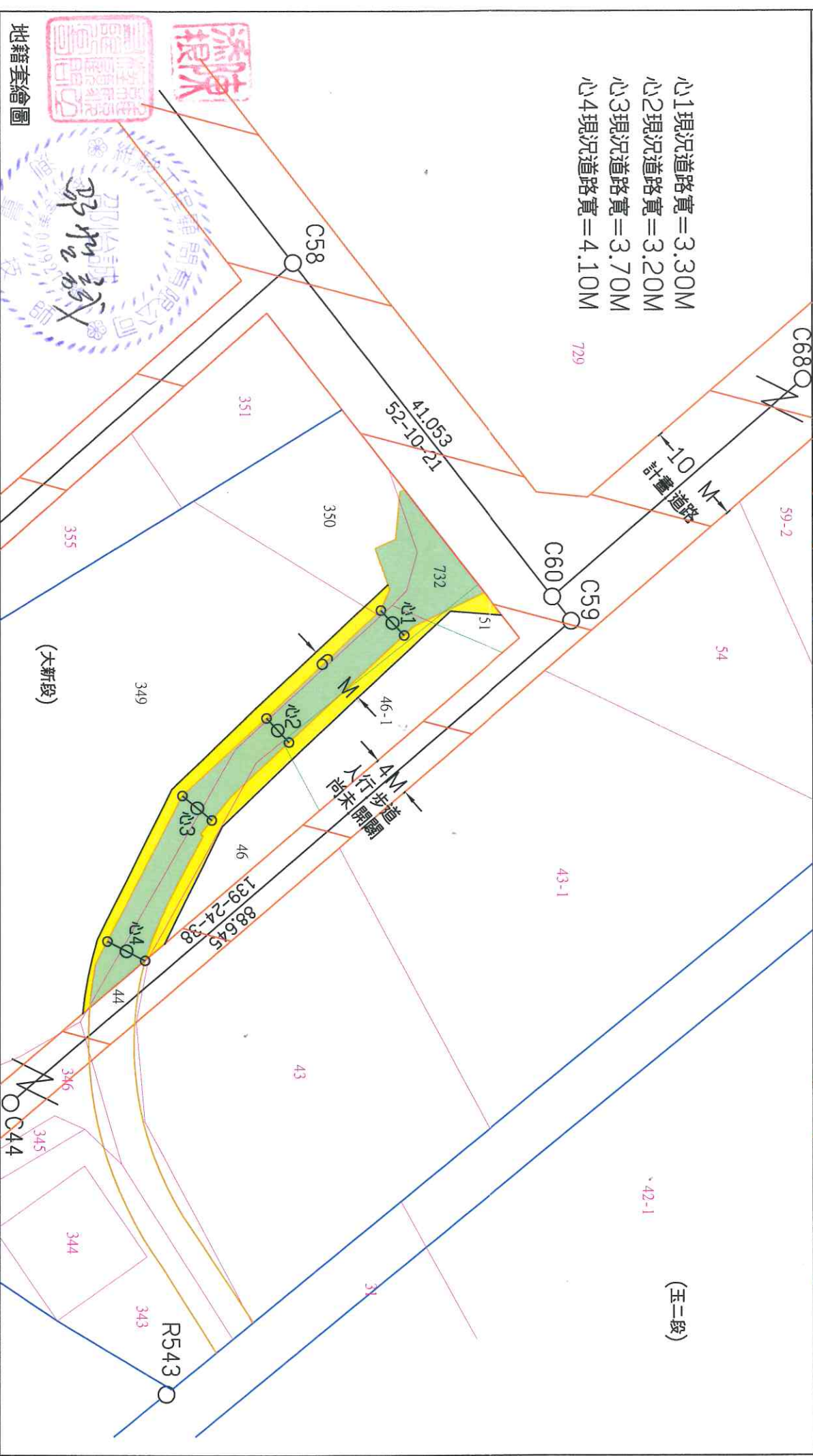
位置圖

圖例	
	申請基地地籍
	其他地籍
	計畫道路
	現有巷道
	渠
	溝
	現有房屋
	廢道範圍
	認定範圍
	退讓範圍
	分區界線
	道路中心線
	道路中心
	心

SCALE:1/500



現況圖



心1現況道路寬=3.30M  
 心2現況道路寬=3.20M  
 心3現況道路寬=3.70M  
 心4現況道路寬=4.10M



地籍套繪圖