

臺南市南區府南里防災地圖

防災資訊表

行政區位圖



災情通報單位

- 臺南市災害應變中心
民治專線 :06-6569119
永華專線 :06-2989119
- 臺南市南區災害應變中心
電話 :06-2910126#123、286
- 消防局報案電話 :119
- 警察局報案電話 :110
- 市民服務熱線 :1999

緊急聯絡人

府南里里長:尤俊銘
電話:
手機:0936400151









防災資訊網站

- 內政部消防署
<http://www.nfa.gov.tw>
- 臺南市政府消防局
<http://119.tainan.gov.tw/>
- 臺南市南區區公所
<http://www.tnsouth.gov.tw>
- 臺南市政府災害應變告示網
<http://disaster.tainan.gov.tw>
- 臺南市防空疏散避難專區
<https://reurl.cc/4yNbOX>

避難原則

- 水災:就地避難或垂直避難;低窪地區前往避難收容處所
- 地震:前往開放空間或公園避難
- 海嘯:前往內陸高處避難

避難收容處所

- 1、大成國中:
地址:西門路一段306號
電話:06-2630011    
- 2、明興社區活動中心:
地址:德興路88號
電話:06-2630855    

臺南市政府113年1月製作



圖例	道路	標示	設施
	 省道	 疏散避難方向	 複合型(室內)避難收容處所
	 適用地震災害	 備有無障礙設施	 消防單位
	 適用風水災災害	 廟宇	 警察單位
	 行政區域界線	 國小	 醫療院所
	 適用海嘯災害	 地標	 淹水感測器
	 適用土石流災害		 防空疏散避難設施
			 物資儲備點
			 取水點
			 直升機起降點
			 身心障礙福利機構
			 老人福利機構
			 通訊設備放置點
			 車輛及人員轉運集結點
			 垃圾集結點
			 指揮中心
			 救援器材放置點