

白河區避難收容處所空間規劃平面配置圖

臺南市 白河區區公所

避難收容處所平面配置圖

1F/區公所 (育樂中心)



臺南市 白河區白河商工

避難收容處所平面配置圖

1F/學生活動中心



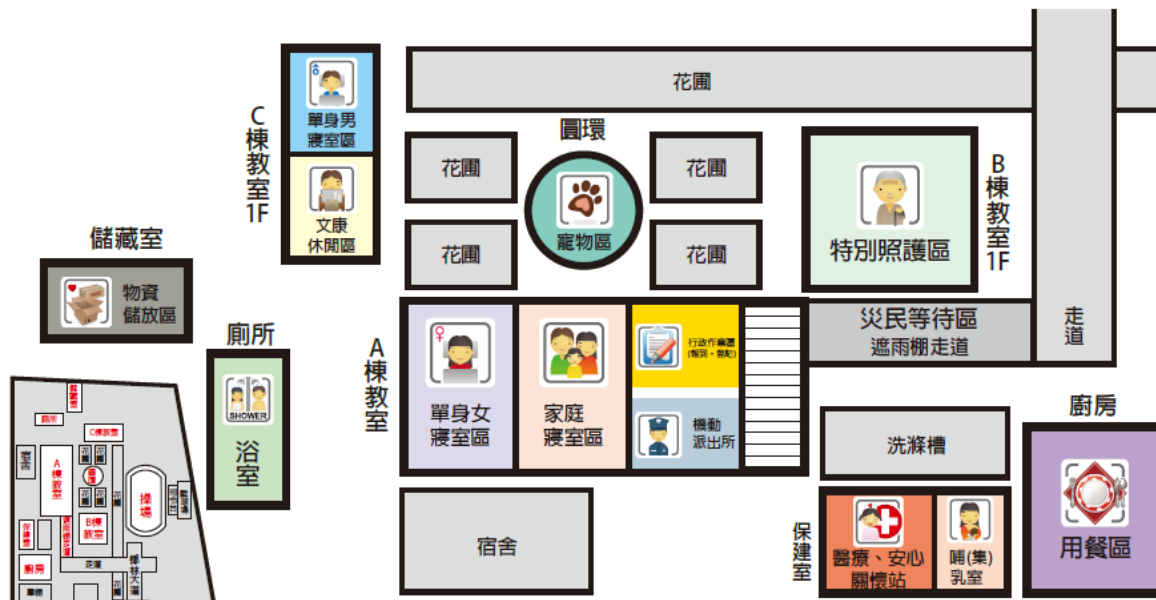
操場



1F/勤學樓教室



1F/ABC棟教室



1F/學生活動中心

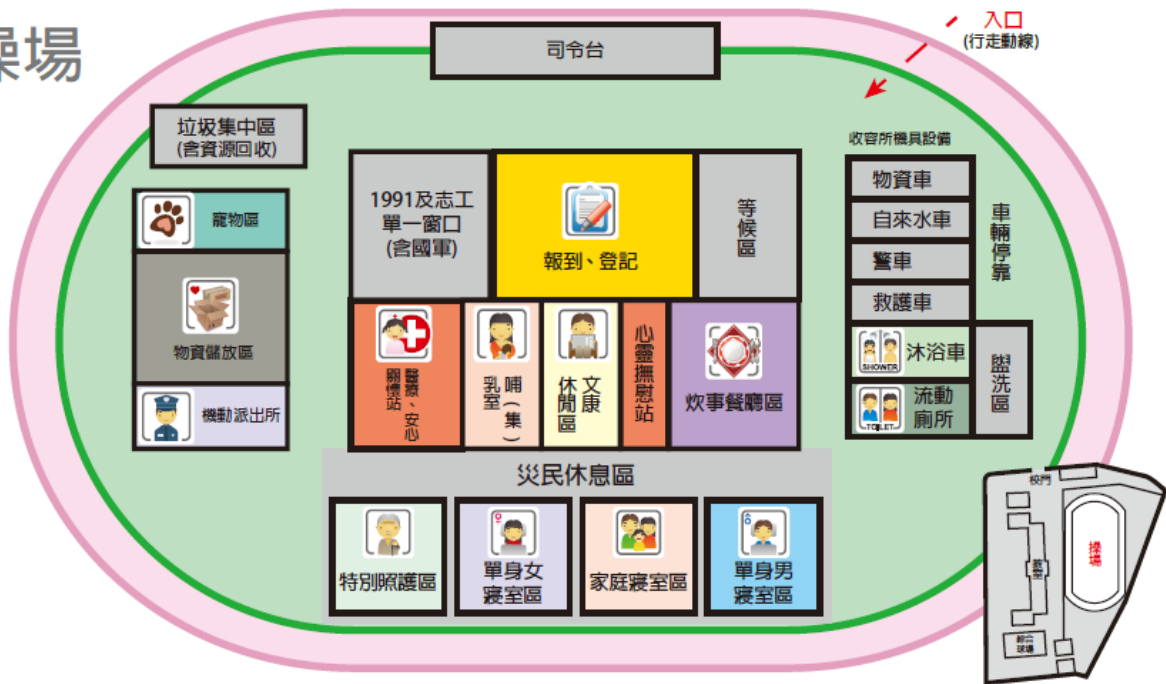


臺南市

白河區仙草國小關嶺分校

避難收容處所平面配置圖

操場

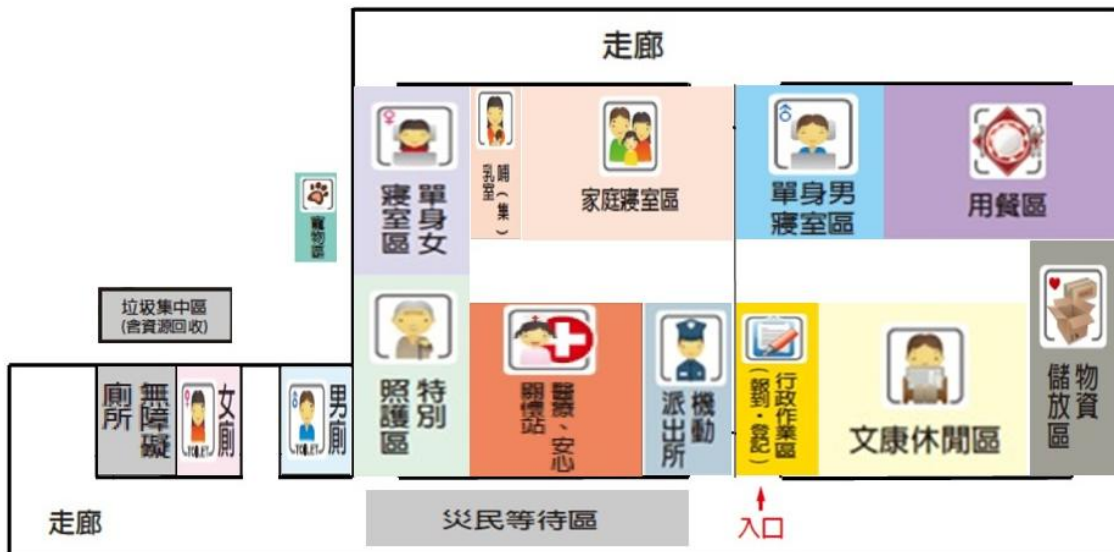


臺南市

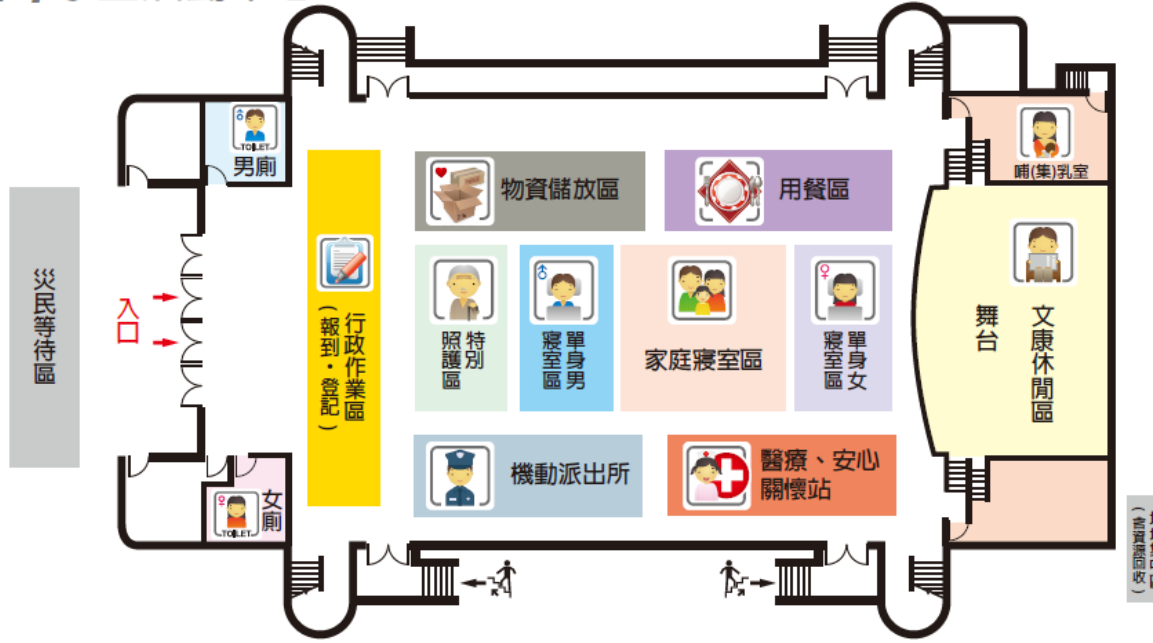
白河區仙草國小關嶺分校

避難收容處所平面配置圖

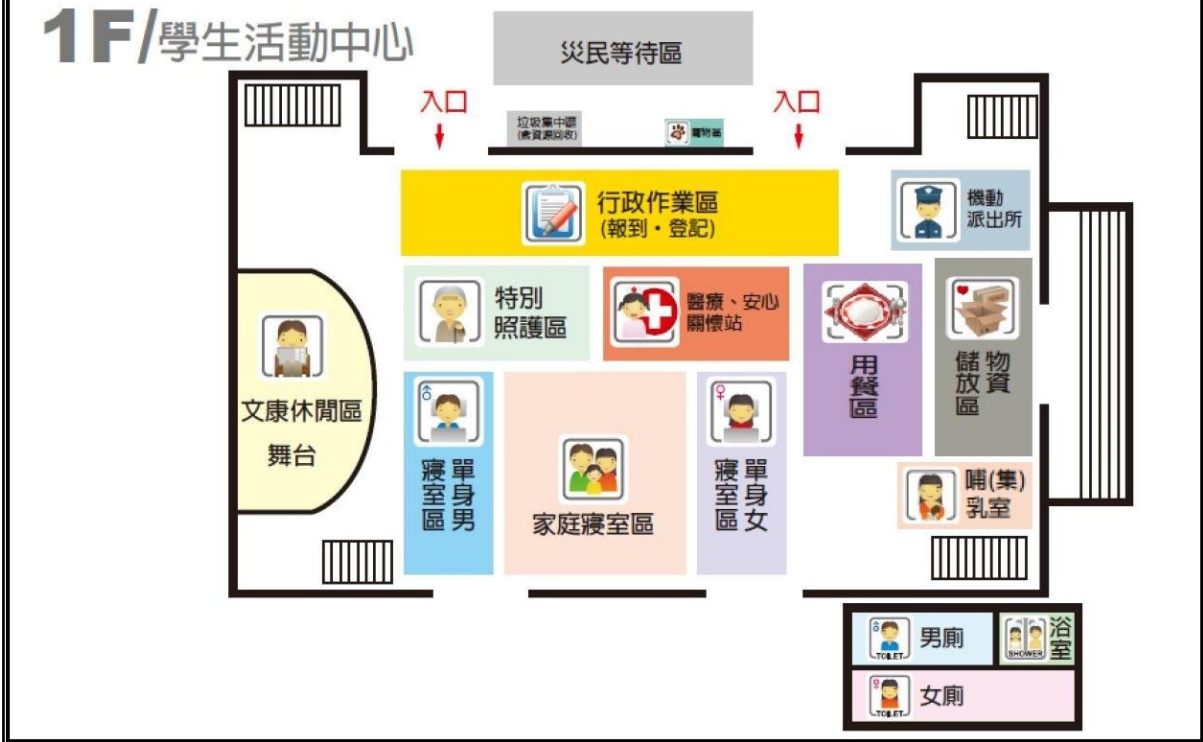
1F/視聽教室



1F/學生活動中心



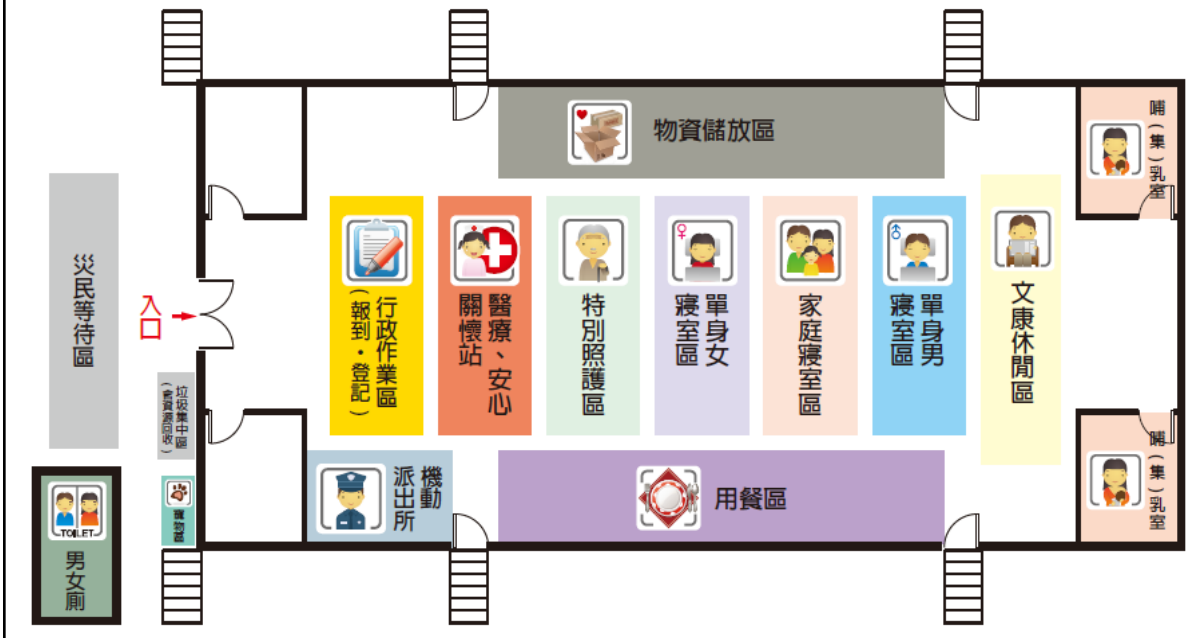
1F/學生活動中心



臺南市 白河區竹門國小

避難收容處所平面配置圖

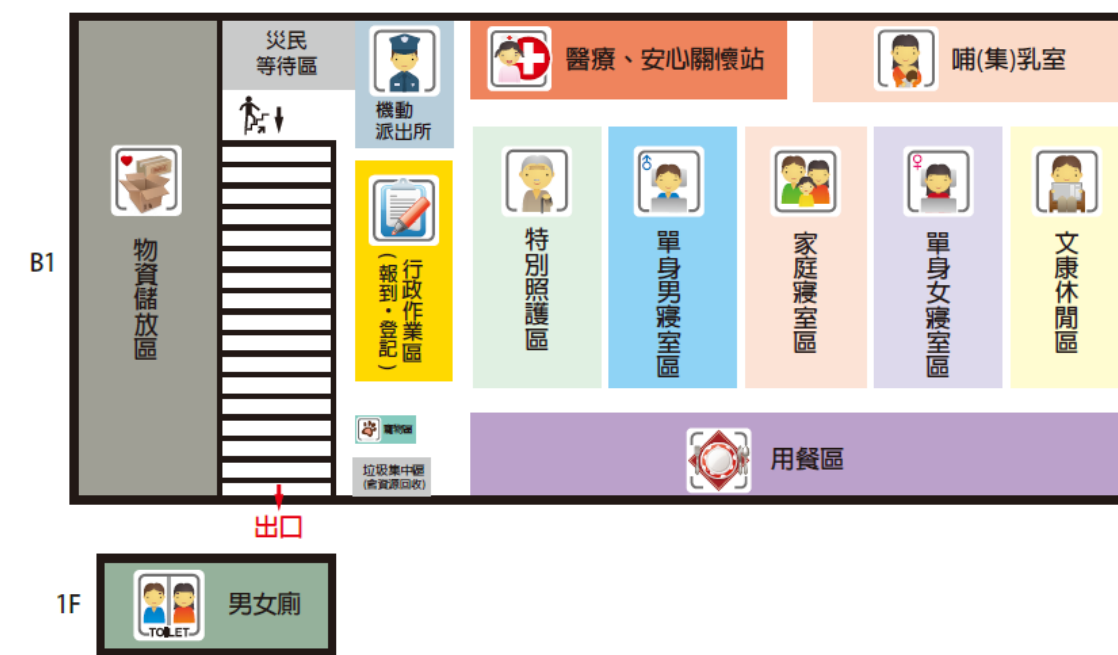
1F/學生活動中心



臺南市 白河區大竹國小

避難收容處所平面配置圖

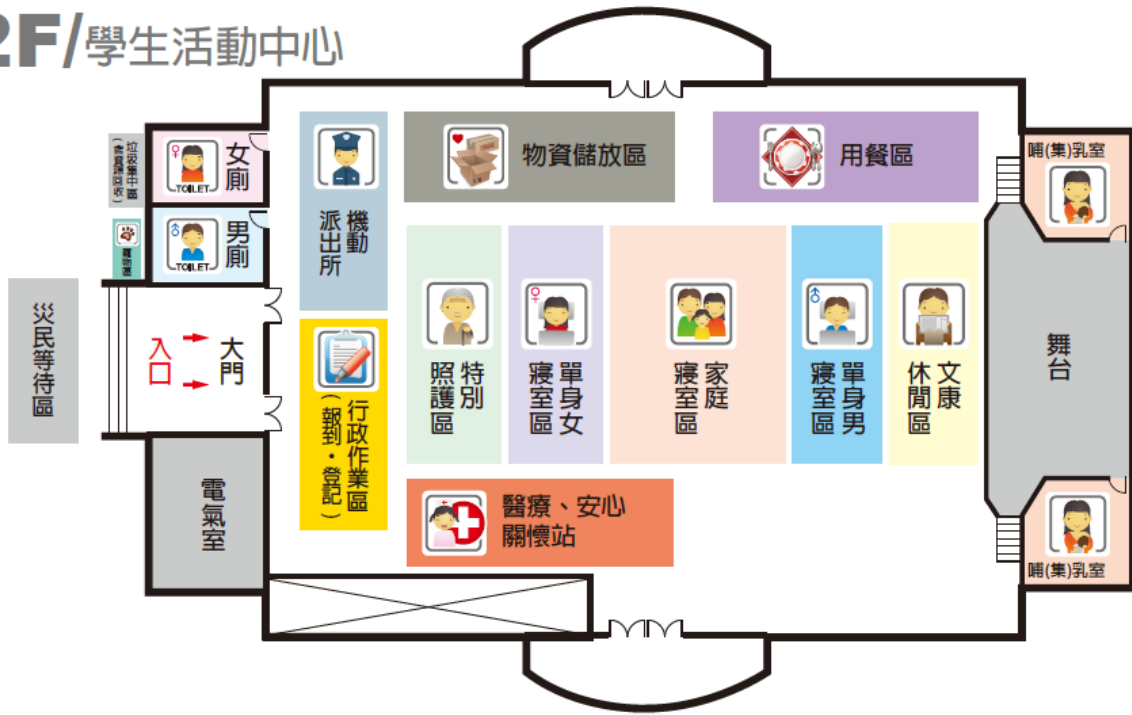
B1/教學大樓



臺南市 白河區內角國小

避難收容處所平面配置圖

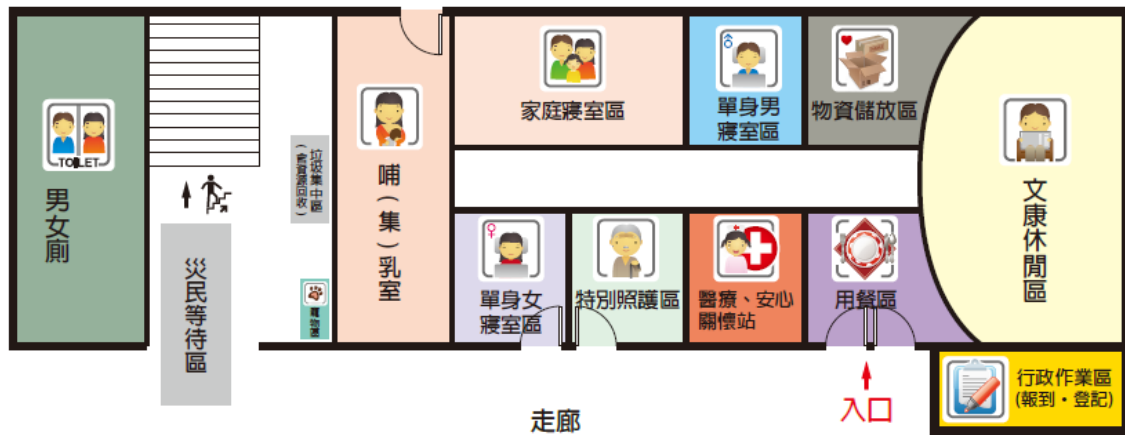
2F/學生活動中心



臺南市 白河區玉豐國小

避難收容處所平面配置圖

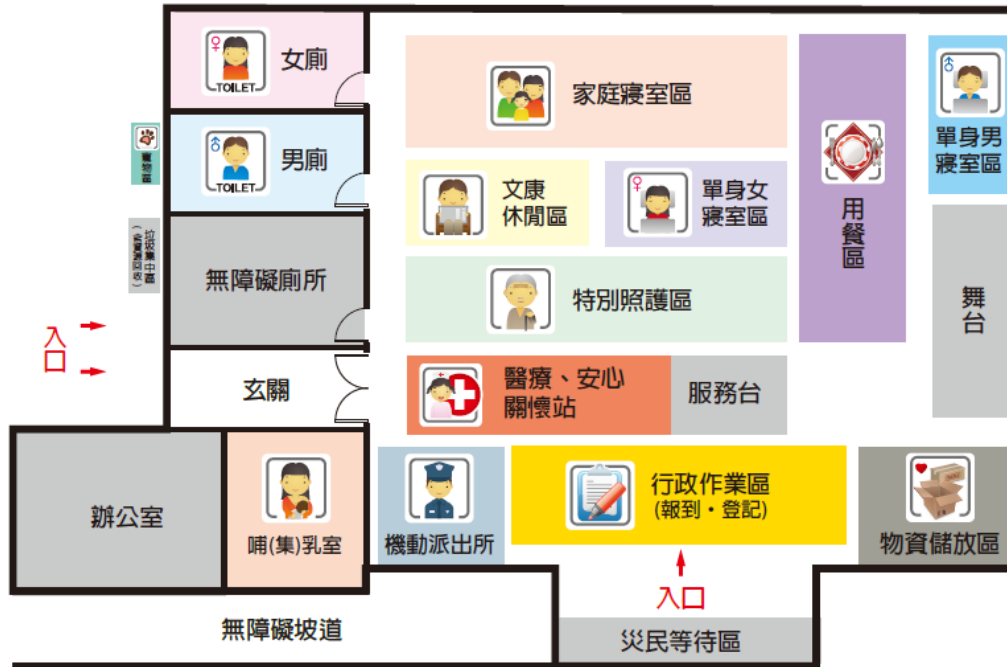
2F/視聽教室



臺南市

白河區大林里活動中心

避難收容處所平面配置圖



臺南市

白河區仙草里活動中心

避難收容處所平面配置圖

2F/活動中心

