

臺南市中西區南美里防災地圖

防災資訊表 行政區位圖



災情通報單位

- 臺南市災害應變中心
民治專線:06-6569119
永華專線:06-2989119
- 中西區災害應變中心
電話:06-2267151
- 消防局報案電話:119
- 警察局報案電話:110
- 市民服務熱線:1999

緊急聯絡人

南美里里長：曾朝欽
電話：06- 2233732
手機：0933-396484






防災資訊網站

- 內政部消防署
<http://www.nfa.gov.tw>
- 臺南市政府消防局
<http://119.tainan.gov.tw/>
- 臺南市政府中西區公所
<http://www.tnwcdo.gov.tw/>
- 臺南市政府災害應變告示網
<http://disaster.tainan.gov.tw>
- 臺南市防空疏散避難專區
<https://reurl.cc/4yNbOX>

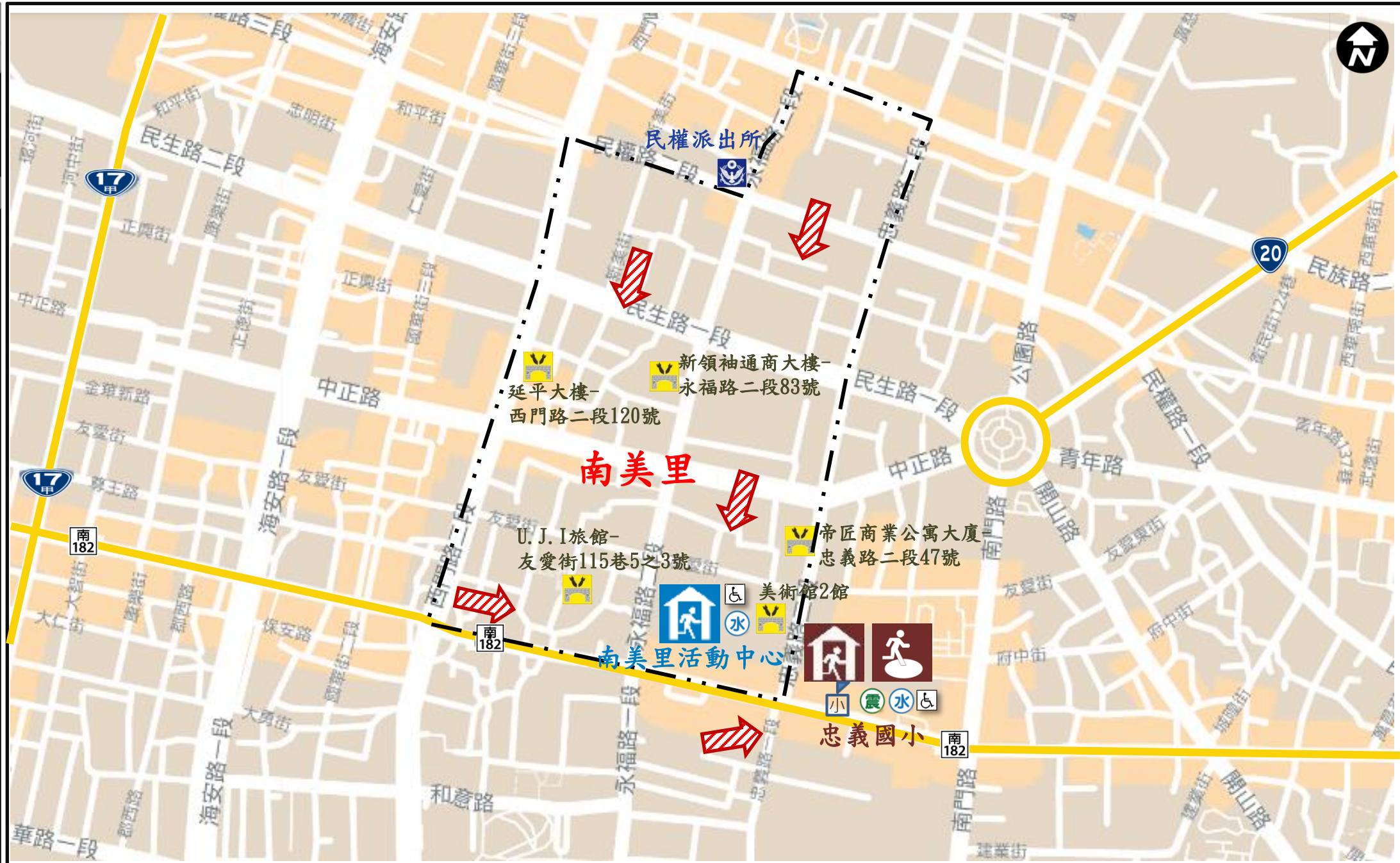
避難原則

- 水災:就地避難或垂直避難；
低窪地區前往避難收容處所
- 地震:前往開放空間或公園避難

避難收容處所

1. 忠義國小   
地址：忠義路二段2號
電話：06-2222768
2. 南美里活動中心  
地址：府前路一段258號
電話：0933-396484

臺南市政府112年1月製作



道路	標示		設施			
  省道	 疏散避難方向	 備有無障礙設施	 室內 地震避難收容處所	 消防單位	 物資儲備點	 通訊設備放置點
 鄉道	 適用地震災害	 廟宇	 室內 水災避難收容處所	 警察單位	 取水點	 車輛及人員轉運集結點
行政區域界線	 適用水災災害	 國小	 室內 海嘯避難收容處所	 醫療院所	 直升機起降點	 垃圾集結點
— · · 里界線	 適用海嘯災害	 國中	 室內 /  室外 複合型避難收容處所	 身心障礙福利機構	 淹水感測器	 砂包放置點位
	 適用土石流災害	 地標	 指揮中心	 老人福利機構	 救援器材放置點	 防空疏散避難設施