臺南市玉井區天埔社區農村再生計畫

地點：臺南市玉井區天埔社區

申請單位：臺南市玉井區天埔社區發展協會

中 華 民 國 100 年 4 月 25 日

目　　錄

一、農村社區名稱……1
二、申請組織或團體……1
三、聯絡人姓名、地址、電話……1
四、社區整合及參與方式…… 1-3
五、社區位置、範圍及面積……4-5
六、人文資源調查
(一)人口……6-8
(二)信仰……8-10
(三)社區特色活動……10-12
(四)文化景觀……13-14
七、自然環境資源調查
(一)地形……15-16
(二)水文……17
(三)氣候……17
(四)景觀……18-23
八、社區生活現況
1、土地利用 ……24
2、產業型態 ……24-27
3、公共設施 ……28
4、交通運輸 ……29
5、住宅使用 ……29-30
6、災害 ……31
九、社區發展願景及課題……32-36

十、整體發展構想……37-41
(一)社區整體環境改善…… 42-44
(二)公共設施建設……44
(三)個別宅院整建……45
(四)產業活化 …… 45-58
(五)文化保存與活用 ……58-60
(六)生態保育……60-61
(七)土地分區規劃及配置公共設施構想 61-62
(八)其他具發展特色之推動項目 …… 63-67
十一、後續管理維護及財務計畫
(一)管理維護 …… 68-69
(二)社區財務計畫表 …… 70-73
十二、預期效益……74-75
十三、附件
■表目錄……77
■圖目錄……78
■照片目錄……79-81
■社區組織代表合法立案證明文件……82
■社區居民會議記錄及簽到簿…… 83-97
■農村社區組織代表參加培根計畫訓練
證明文件影本……98-99
完成培根訓練一覽表……100
■社區範圍圖(scale=1:5000)

臺南市玉井區天埔社區農村再生計畫

一、農村社區名稱：臺南市玉井區天埔社區

二、申請組織或團體：臺南市玉井區天埔社區發展協會

三、聯絡人姓名、地址、電話、電子信箱

表 1-聯絡人資料表

聯絡人	職稱	手機	地址
林清蘭	理事長	0933674635	電話:06-5749731 傳真:06-5749731(傳真前請先來電) 地址:71443 台南市玉井區沙田里 33-3 號 E-MAIL:tp5749731@yahoo.com.tw
邱淑綿	總幹事	0933298970	

四、社區整合及參與方式

本計畫內容之整合乃透過與社區居民、機關社團共同討論彙整，並由天埔社區發展協會統籌計畫之執行窗口，經由召開農村再生說明會、社區居民會議，及組織團體負責人會議、幹部會議、農村再生計畫整體規劃研討會等多場會議，說明討論與協調達到共識，如99年8月3日農村再生說明會、9月1日農再聚落發展會議、10月28日農村再生研討會、11月18日幹部會議等，研討農村再生計畫對社區發展之重要、社區聚落環境了解與認識、找出社區改造點、如何規劃改造、社區觀光點及路線規劃、農村再生計畫內容彙整等議題，透過會議的研討，達到共識，將整個農村再生計畫擬定。

表2-整合及參與組織表

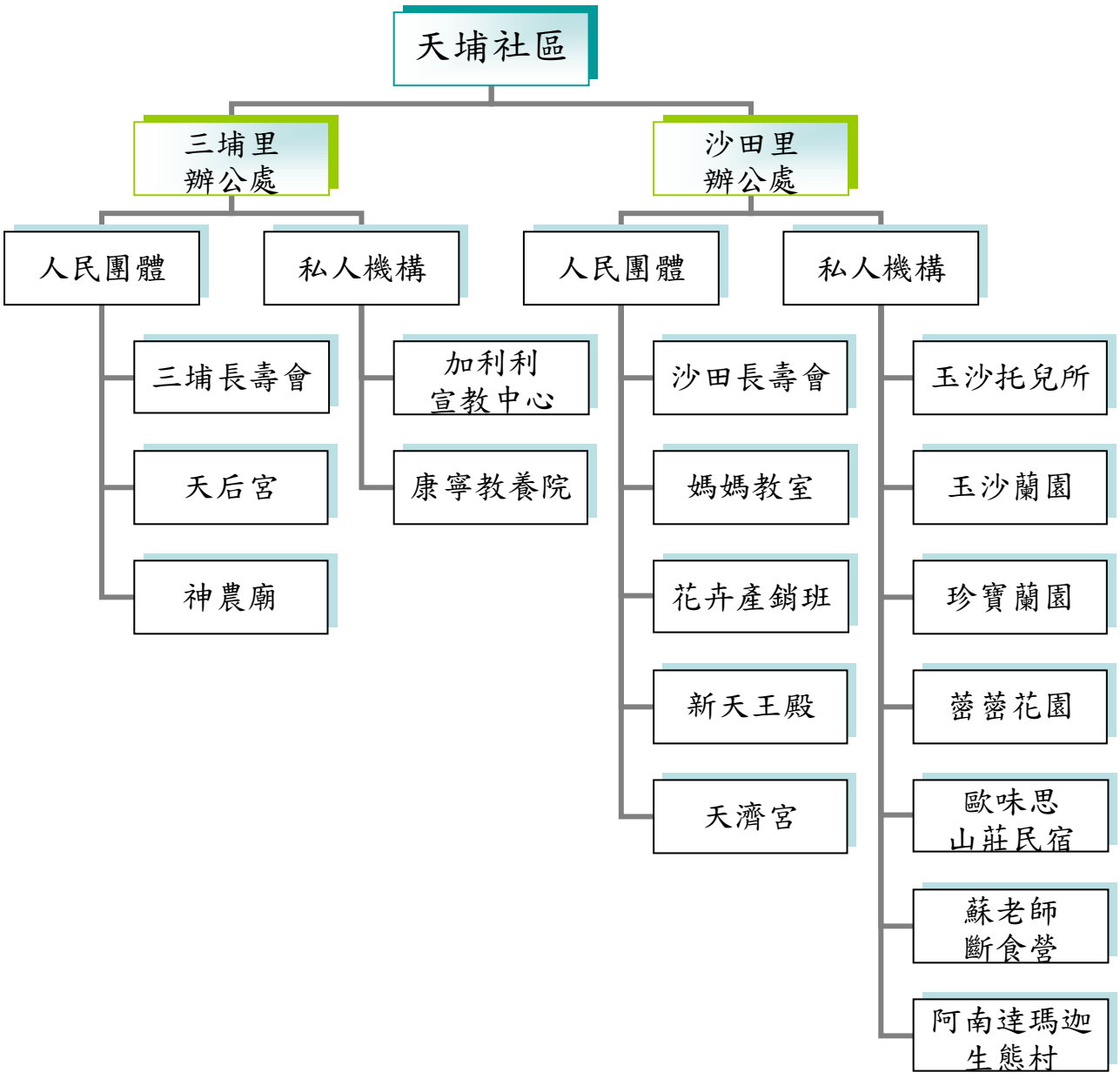
天埔社區
三埔里辦公處
沙田里辦公處
人民團體
私人機構
人民團體
私人機構
三埔長壽會
天后宮
神農廟
加利利宣教中心
康寧教養院
沙田長壽會
媽媽教室
花卉產銷班
新天王殿
天濟宮
玉沙托兒所
玉沙蘭園
珍寶蘭園
薔薔花園
歐味思山莊民宿
蘇老師斷食營
阿南達瑪迦生態村

※農村再生相關會議照片

照片1－99年05月31日社區組織團體負責人討論會議(參加人數：16人)

照片2－99年8月3日農村再生說明會(參加人數：117人)

照片3－照片說明：99年9月1日農村再生聚落發展會議(參加人數：65人)

照片4－99年10月28日農村再生研討會(參加人數：48人)

照片5－11月18日農村再生計畫代表會議(參加人數：28人)

照片6－照片說明：99年12月28日農再幹部會議(參加人數：10人)

五、社區位置、範圍及面積

依據內政部頒佈社區發展綱要第二條規定，以玉井區公所劃定沙田里及三埔里兩里區域為天埔社區，其地理位置位於台南市玉井區東邊，西面與玉井區竹圍、玉田、三和等三里相連，北鄰台南市楠西區龜丹里，東、南面鄰台南市南化區，其地理位置關係如圖 1 至圖 3 所示。

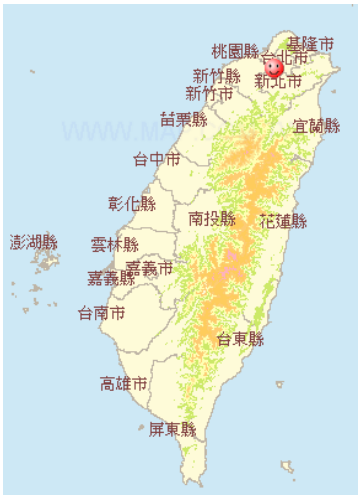

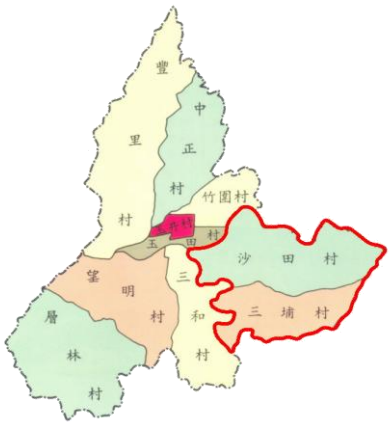

圖2-玉井區位置圖　　圖3-天埔社區位置圖（紅線框部分）

資料來源：

1.內政部電子地圖服務網 http://www.map.com.tw/default.asp

2.玉井區公所網站－關於玉井區－行政區域
http://web2.tainan.gov.tw/yujing/CP/10527/jurisdiction-1.aspx

3.引自玉井風華史第 36 頁圖 2-1-2-1 玉井鄉行政區域圖

天埔社區土地總面積為 16.008 平方公里(沙田里面積為 11.304 平方公里；三埔里面積為 4.704 平方公里)，約 1600.8 公頃，占全玉井區總面積百分比 20.96%(玉井區總面積為 76.4 平方公里)。

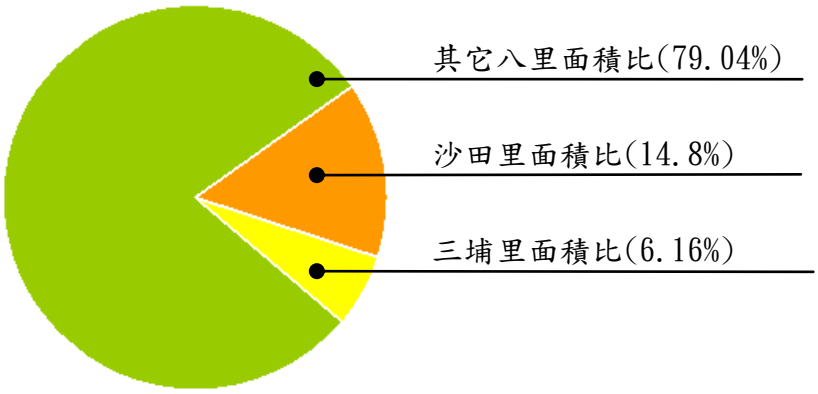

圖4-天埔社區占全玉井區面積比例圖

（淡黃參考線-社區範圍　黃色虛線-沙田里、三村里界線）(scale=1：30000)

（底圖來源:翻拍自臺南市玉井區行政區域圖）

圖 5-天埔社區範圍參考圖

六、人文資源調查：

(一)人口

(1)社區居民—總人口數 1231 人

表 3－社區人數統計表

	沙田里	三埔里	總和
鄰數	9	13	22
戶數	222	216	438
男	331	347	678
女	284	269	553
合計	615	616	1231
資料來源：玉井區戶政事務所　　統計日期：100 年 3 月			

表 4－社區人口年齡分佈統計表

里 年齡	沙田里(人)	三埔里(人)	總計(人)
0-9	43	36	79
10-19	54	59	113
20-29	64	66	130
30-39	58	89	147
40-49	117	99	216
50-59	102	114	216
60-69	65	59	124
70-79	78	67	145
80-89	32	25	57
90-99	2	2	4
總計	615 人	616 人	1231 人
民國 100 年 3 月統計			

表 5－社區人口學歷統計表

統計＼學歷		研究所	大學	二專	五專	高中	高職	國中	初中	國小	自修	不識字
沙田村	男	8	35	15	12	22	67	66	6	80	0	8
	女	2	39	8	5	16	51	47	1	97	0	1
	合計	10	74	23	17	38	118	113	7	177	0	9
三埔村	男	10	27	13	12	29	87	65	10	68	0	10
	女	3	21	8	7	13	55	34	1	104	0	13
	合計	13	48	21	19	42	142	99	11	172	0	23
總計	男	18	62	28	24	51	154	131	16	148	0	18
	女	5	60	16	12	29	106	81	2	201	0	14
	合計	23	122	44	36	80	260	212	18	349	0	32
調查年度：民國 99 年　調查人數：1180 人												

(2)天埔社區協會會員－178 人
(3)天埔社區環保義工隊－40 人
(4)沙田關懷志工隊－35 人
(5)媽媽教室成員－40 人
(6)沙田里長壽俱樂部－117 人
(7)三埔里長壽俱樂部－105 人

照片 7－天埔社區志工群

●對社區發展的具體影響

鄉村型社區免不了面臨人口老化的問題，中、壯年人到外地工作，年輕人到外地求學，留在社區的只剩守著家業辛苦務農的老年人，社區的大小活動常常需要人力協助，社區成員大多數因為工作，而鮮少有時間能參與，以致人力不足，況且有時必須耗一整天的義務工作，居民們總是興致缺缺。若能增加社區工作機會，吸引中壯年人留在家鄉，且願意參與社區工作，也能影響年輕人參與社區，增加人力資源，對社區發展是很重要的。

(二)信仰

屬於典型農村環境的天埔社區，大部份的居民均以道教（民俗教）為信仰，轄內共有四間廟宇，以廟宇為中心，無形中將天埔社區區分為四大區域，每區以所在廟宇為庄廟，廟宇間互相交誼、聯繫支援。庄廟亦是居民聚集的地點，有共同的信仰，亦能使居民團結互相扶持。

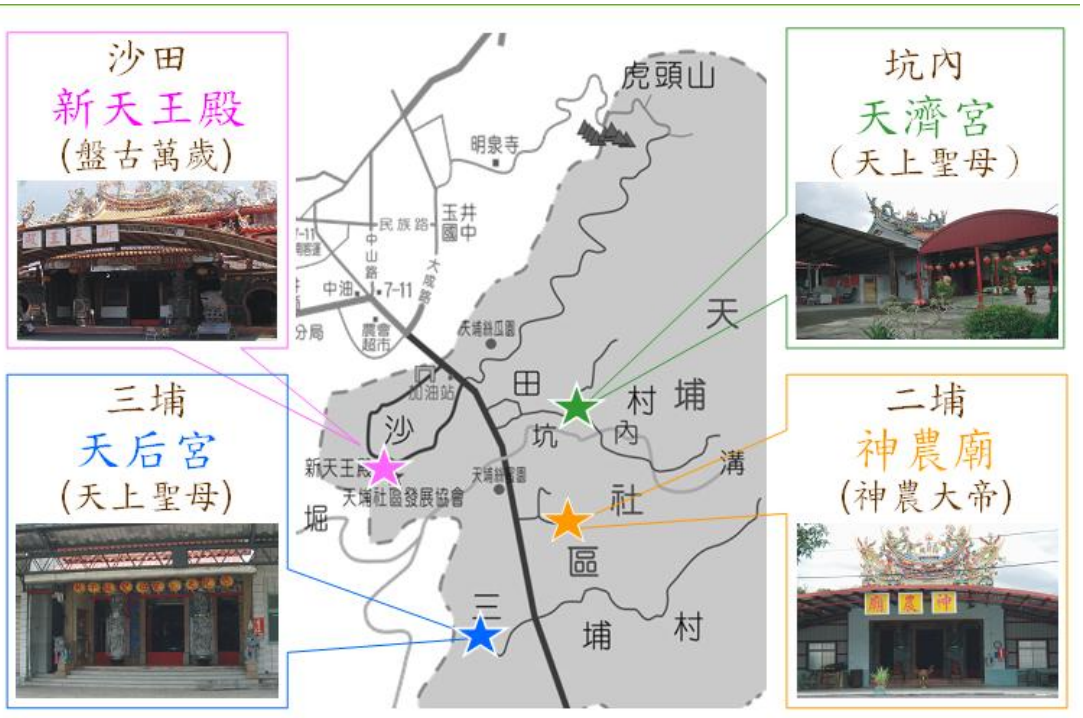

圖 6－四間廟宇位置圖

(1) 沙田庄廟—新天王殿，舊稱大王公廟，位於沙田里 15 號，為天埔社區最大廟宇，主祀盤古萬歲，另奉祀壢王大千歲、天王千歲、地藏王菩薩、註生娘娘、中壇元帥、福德正神等神明，初建於光緒十五年(西元一八八九年)，曾歷經多次改建，發生於西元一九一五年的噍吧哖抗日事件，社區村莊曾遭剿庄，新天王殿舊廟當時也被焚毀，現今雄偉建築為七十六年動工興建，民國七十九年竣工。

據紀錄記載自康熙十六年(西元一六七七年)起，即沙田里有社時，就是本境的守護神。

照片 8－新天王殿

(2)沙田村坑內—天濟宮，位於沙田里 46-1 號，屬於沙田里「坑內」聚落的小廟宇，建於民國七十三年，主祀天上聖母，主要祭典為農曆三月二十三日天上聖母聖誕日。

(3)三埔村—天后宮，位於三埔里 65 號，原均奉於爐主家中，至光緒三年(西元一八七七年)創建公厝於現址，為三埔里「三埔」聚落的信仰中心，民國六十六年重建，主祀天上聖母，係來自北港朝天宮，另奉祀玄天上帝、池府千歲等。

(4)三埔村（二埔）—神農廟，位於三埔里16號，為三埔里「二埔」聚落的廟宇，主祀神農大帝，原建草庵於庄西(現今公路旁)，道光十四年(西元一八三四年)修建，至民國四年八月，余清芳事件發生，村社被日人焚毀，爾後歷經多次重建，現今廟宇於民國六十八年興建，主要祭典為農曆四月二十六日神農大帝聖誕日。

●對社區發展的具體影響

廟宇除了是居民的信仰中心外，亦是居民聚集居民的地方，社區聚落分散，廟宇成為村民聚會的場所，聯繫的橋樑，天埔社區轄內每座廟宇都設有廣播器，每每有事宣導就會聽見擴音器傳出音樂聲再來就是里長伯親切聲音，這是農村社區特有的人情味。

(三)社區特色活動

(1)新天王殿廟慶活動－新天王殿立祀盤古萬歲，是沙田里的主要庄廟，每年農曆十月十七～廿一日為主要慶典活動（盤古萬歲聖誕）一連五日，設有全台唯一過平安七星橋解厄儀式，所謂「七星平安橋」是由退喪、鎮煞、改運、敕邪、平安、通聖和清風等七座橋構成，有驅邪鎖煞保平安之意義。

慶典期間，熱鬧非凡，庄內家家戶戶代表及信徒均會主動參與協助慶典活動，並有一群由社區婆婆媽媽組成的「伙食組」，每天提供免費平安餐。另外的重頭戲莫過於「集體扮仙謝神活動」，即是由社區發起集資舉辦「扮仙謝神」，每每總是吸引大群民眾聚集於戲棚下，等著撿糖果和硬幣，因此新天王殿廟慶活動可說是社區最具有文化特色的活動。

照片 9－新天王殿廟會拜拜

照片 10－廟會期間社區居民男女老少都來協助廟會活動

照片 11－社區居民協會廟會活動

照片 12－謝神乞大龜

照片 13－過七星平安橋儀式

照片 14－過平安橋蓋平安章

照片 15－集體扮仙活動，是廟會最愛歡迎的節目。

照片 16－幼稚園的小朋友也來參與扮仙活動撿糖果。

照片 17－友廟前來祝壽

照片 18－天埔開路鼓隊

●對社區發展的具體影響

新天王殿慶典為社區居民重要活動，也是社區居民最團結的時刻，家家戶戶都會派員來協助，連在外工作的沙田子弟們都會撥空回鄉參與，一連幾天的慶典每天都能吸引數百人參與是社區與廟宇的結合，能做妥善的行銷，安排配套文化活動，對社區和廟宇都是有幫助的。

(四)文化景觀

(1)竹頭崎油礦—位於三埔村加利利宣教中心後方牛稠仔山曾是「竹頭崎油礦」的開採地，民國八年時已有開採紀錄，民國四十年開採作業進入黃金期，村落繁華熱鬧，之後因油氣枯竭人去樓空而沒落。

照片 19－竹頭崎油礦場景示意圖
（台 3/20 共線三埔村路口擋土牆）

照片 20－竹頭崎油礦場景示意圖
（台 3/20 共線三埔村路口擋土牆）

●對社區發展的具體影響

雖然竹頭崎油礦現址已被荒山野草給掩蓋了，但油礦當年的繁華史，是曾經參與過採礦的耆老們永遠的記憶。雖然榮景已不復見，卻不失是個說文道史的好題材，能讓大家知道竹頭崎油礦那段歷史。

(2) 抗日烈士余清芳紀念碑—民國七十年玉井鄉公所於虎頭山上平台處建立噍吧哖事件抗日烈士余清芳紀念碑，此處平台亦是虎頭山上最佳觀景處，視野遼闊能俯視玉井、楠西全景，能見度佳時還能看到北門鄉的海平線，是休閒賞景的好地點。

照片 21－余清芳紀念碑

照片 22－虎頭山眺望楠西區全景

●對社區發展的具體影響

紀念碑將噍吧哖事件的始末作一交待，讓後代子孫知道自己的家鄉還有這麼一段慘烈的抗日史，也能作為社區講故事的題材。但紀念碑於民國九十九年三月四日甲仙地震時受損，至今未修復，封閉中。

七、自然環境資源調查：

(一)地形

天埔社區位於臺南市玉井區東邊，屬於中央山系西部斜面之山麓丘陵區，區內岩層大部份是上新世之沙頁岩。

天埔社區為臺南市玉井區地勢最高所在，四周環山圍繞綠意盎然，東邊與南化鄉交界之糖子恩山，高 642 公尺，為本社區境內最高點，亦是玉井區境內最高的一座山；沙田里北邊與竹圍里、楠西區龜丹里交界處之虎頭山高 258 公尺，至高點平台立有噍吧哖事件余清芳抗日紀念碑，山上視野遼闊可觀玉井、楠西區全景，欣賞大內區與玉井區周邊如月世界般的泥岩地形，能見度佳時還能遠眺官田、麻豆及西濱海平面。

照片 23－社區景緻

照片 24－社區東邊屏障糖子恩山，標高 642 公尺，是玉井區境內最高的山。

照片 25－站在社區至高點，可觀賞與大內交界處之泥岩地形。

●對社區發展的具體影響

糖子恩山係屬阿里山山脈，為本鄉最高點，亦是本社區東邊的屏障。社區面積廣大，人口少、聚落多，居住區域極為分散，缺乏聯繫力，如能將各聚落加以規劃，找尋各聚落的特色，再組織整合，營造社區聚落多樣貌特色，亦能帶動居民的參與。

（二）水文

社區境內主要河流為坑內溝及曾文溪支流後堀溪流域（其上游為南化水庫），後堀溪在二埔東方由南化鄉流入，呈曲流蜿蜒北流，在沙田橋西南方，沙田村與三和村交界處納坑內溝，向西再轉北流，在沙田、玉田與三和三村交界處，轉向西流注入曾文溪。

照片 26－曾文溪支流後堀溪

●對社區發展的具體影響

後堀溪及坑內溝兩旁為農地，遇颱風季大雨時，常造成土地流失作物損毀，若能加強護坡、降低威脅，能避免土地流失，保障農民安全與財產。

（三）氣候

本社區位於北回歸線南方，日射較強，氣候呈現夏熱冬暖，適合多樣熱帶水果花卉生長。

●對社區發展的具體影響

社區氣候平均溫度高，屬亞熱帶氣候，適合熱帶水果的生長，因此社區居民多以務農為生，種植芒果、荔枝、楊桃、芭樂等四季水果。

（四）景觀

(1)自然生態－天埔社區地屬低山丘陵環境，自然吸引各式生活於平地及低海拔生物，因此本社區擁有豐富的自然生態資源，如螢火蟲、獨角仙、蝴蝶、等昆蟲，鳥類如麻雀、赤尾燕、洋燕、樹鵲、灰喉山椒鳥、小彎嘴畫眉、台灣畫眉、棕背伯勞、黑枕藍鶲、綠繡眼、五色鳥、繡眼畫眉、紅嘴黑鵯、大冠鷲、夜鷹…等鳥類在社區裡常可見到，各種鳥類及昆蟲隨季節而活躍。植物方面亦有多樣化之生態，如無患子、台灣海棗、台灣欒樹、石苋、茄苳、樟樹、相思樹等。

照片 27－黑枕藍鶲，為台灣特有亞種，在社區裡也常可見到其美麗的藍色身影躲藏於樹叢間。

照片 28－每年 5~8 月是獨角仙成蟲活躍的時期，夜間路燈下常可見其踪影。圖為荔枝產季時，在樹下發現吃荔枝的獨角仙。



照片 29－老榕、小溪、舊吊橋

照片 32－路邊石頭公

照片 33－護坡植物紅尾莧

照片 30－護坡植物石莧復育

照片 34－五色鳥隱匿在無患子樹，你發現了嗎？

照片 31－出來覓食的大冠鷲

照片 35－魔芋

(3)虎頭山余清芳紀念碑－民國七十年玉井鄉公所於虎頭山上設立「余清芳紀念碑」，將噍吧哖事件的始末作一交待，讓後代子孫知道自己的家鄉還有這麼一段抗日史，也能作為社區講故事的題材。

虎頭山上視野佳，可俯視楠西玉井全景，能見度佳時，可見到北門地區的海平線。觀日、觀星、賞鳥也是不錯的地方，山上五家咖啡簡餐各有各的特色，假日時遊客不少，是休閒的好去處。

照片 36－虎頭山上瞭望玉井、楠西區景

(3)民宿－歐味思山莊，深山林內遠塵囂，擁抱自然趣味多。歐味思山莊環境清幽空氣好，生態亦豐富，烤肉、釣魚都能做安排，民宿主人還會教您手工香皂 DIY。

照片 37－歐味思山莊一景

(4)水保教育－

水土保持局沙田戶外教室，育教娛樂好地方。沙田水土保持戶外教室位於本社區沙田里25-7號，鄰台3/20共線東側虎頭山山坡上，標高110～230公尺，是以種植芒果、酸楊桃為主的山坡地果園，係水土保持局台南分局於民國八十二年成立，提供學校、機關團體及社會大眾舉辦水土保持知性之旅場地，藉由戶外的參觀研習活動，使大眾真正體驗水土保持的重要性。

戶外教室園區內設有各項水土保持設施，如根系觀察、駁坎、跌水、果園山邊溝、全園植草、蝕溝控制等，另有利用低窪地以人為方式，模擬創造出自然棲地，營造出適合本土動植物棲息的自然生態環境，又因少有農藥污染，故園內擁有豐富的自然生態資源，常見之昆蟲如螢火蟲、蜻蜓、豆娘、蝴蝶、獨角仙、鍬形蟲、椿象、天牛…等數十種，鳥類如大冠鷲、鳳頭蒼鷹、竹雞、朱鸝、角鴞、紅嘴黑鵯、大卷尾、白腹秧雞…等。

常見的蛇類有雨傘節、龜殼花、眼鏡蛇、青竹絲、青蛇、紅斑蛇、錦蛇、大頭蛇等。常見的蛙類如貢德氏赤蛙、莫氏樹蛙、中國樹蟾、虎皮蛙等。植物資源更是豐富，擁有二百多種樹木及果樹供觀賞認識。

照片38－戶外教室一景

照片 39－沙田水土保持戶外教室遊客參訪

(5)新天王殿善義亭－由新天王殿信眾集資興建的善義亭，於九十八年五月竣工落成，紀錄著行善義舉之事蹟，亭內牆面石板上刻劃著新天王殿盤古萬歲代言人－許慶喜先生行善為義的歷程及善義人士的小故事。善義亭周邊視野寬廣，可欣賞山河景緻。

照片 40－善義亭

(6)三埔加利利宣教中心提供住宿、烤肉、露營、辦理活動、會議之場所，附設希望之家。鄰近竹頭崎油礦遺址，走一趟加利利宣教中心也可認識一下竹頭崎油礦史。

照片 41－加利利宣教中心一景

●對社區發展的具體影響

社區的環境擁有豐富的生態資源，但因農藥的使用，總是會讓生物多樣性減少，若能推廣無毒農業，相信這對自然生態是很有幫助的，維護生態環境，保育原生動植物，讓生物多樣性為社區帶來另一種價值。

社區面積廣，區域內道路大部份都是單線道產業道路，行車上較不便利，若往後要發展觀光，在交通上的安全性也是需要改善的，各景點的連結也欠缺明顯的指標，整體完善的指標，可讓到社區觀光的民眾，有很便利的引導。

總合社區豐富的農特產業資源、自然生態資源等，無論在產業之旅、農村體驗活動、生態探索、綜合休閒觀光等方面，都有條件可以開發，亦可帶動社區之發展，促進社區農民、居民收益，增加工作機會，讓更多的年輕人回到家鄉有工作，亦可陪伴長輩，亦能為家鄉服務，共創幸福美好社區。

八、社區生活現況：

1. 土地利用－天埔社區內土地利用除了住宅外，大多數都是屬於農業土地利用型態，果樹、花卉種植、造林運動…等，其中以各類果樹種植為大宗，如芒果、楊桃、蜜棗、芭樂、木瓜、龍眼、荔枝、香蕉…等，和蘭花、火鶴等精緻花卉的生產銷售為社區居民重要的經濟來源。

2. 產業型態－屬低山丘陵地型的天埔社區，四周青山圍繞，氣候溫熱綠意盎然，居民皆以農業生產為主要維生事業，社區內主要幹道台 3/20 共線兩旁，及各產業道路兩旁擁有豐富的產業生態景觀，如全年性的芭樂、香蕉、木瓜，五至十月份的各式品種的芒果、十一月份至隔年三月的蜜棗、楊桃，還有鳳梨、荔枝、龍眼、柳丁、平地高接梨、破布子等，香甜美味口感極佳，一年四季輪番上陣，可謂是個「水果社區」。

◎花卉－民國八十三年陳隆輝先生看中社區的地理環境和氣候適合種植蘭花，於是回到故鄉成立沙田第一座蘭園，開啟了沙田蘭花產業，並首創蘭花旅館，提供蘭花寄養服務。民國七十年成立的沙田蔬果班也於民國八十五年逐漸改為生產花卉，主要生產文心蘭切花。玉沙農場則以蝴蝶蘭為最大宗，民國 93 年林登憲先生居民引進火鶴花種植，後有居民也陸續跟進，讓社區除了傳統農業外，也發展了精緻農業。

◎絲瓜絡創意產業－在社區協會第四屆理事長林清蘭的帶領下，為使社區環境更好，由環保開始帶動社區營造，也從中找到絲瓜絡這塊黃金，利用絲瓜絡創作出各式各樣的生活用品，如絲蜜皂、絲瓜絡浴巾、絲瓜絡杯墊…等等。另有杏鮑菇種植場及養雞場三處。

一年四季輪番上陣的水果、蘭花火鶴等精緻農業和絲瓜絡創意產業，豐富多樣化的產業，是社區發展的主力之一，也是創造就業機會很好的基本，這些產業除了原本的產銷外，若能開發出更多副加價值如風味餐、加工品、DIY 體驗活動等，更能增加農民和社區的收益。

傳統農業需仰賴農藥，才能使農作物生成好，但使用農藥不僅有害人體，對環境生態更會造成危害，所以應當推廣無毒農業，才能使社區環境更健康，生態更健全。

照片 42－一年四季輪番上陣的水果

照片 43－破布子樹(地方俗稱-樹子)

照片 44－柳丁園

照片 45－芭樂園全年皆可採收

照片 46－珍寶蘭園開放預約參觀，園區像個蘭花大觀園，蘭花旅館更是首創，園主陳隆輝口口蘭花經。

照片 47－玉沙農場主產蝴蝶蘭，行銷國內外

照片 48－文心花園

照片 49－火鶴切花行銷國內外

照片 50－利用閒置空地種植絲瓜，營造絲瓜生態園區。

照片 51－利用絲瓜絡加上皂基製作出「天埔絲蜜皂」。

照片 52－平凡的絲瓜絡創造出不平凡的創意作品，貼近生活化，又兼具環保、美觀又實用。

照片 53－開發地方風味餐供來訪的團體預約訂餐。

3. 公共設施－社區內公共設施不多，僅有三埔活動中心、沙田活動中心等二處公共設施，以及庄廟、公廁和停車場等。

照片 54－沙田活動中心現況 100 年 01 月攝

照片 55－三埔活動中心現況 100 年 04 月攝

4. 交通運輸－本社區位於南橫公路的起點玉井台 3/20 共線兩旁，是進入南橫的必經之路，距台 84 線東西向快路道路約十分鐘的路程，可連結省道台 1 線及國道三號。公共運輸方面僅有興南客運一天四班次往返玉井市區，在公共運輸方面是較不便利的。

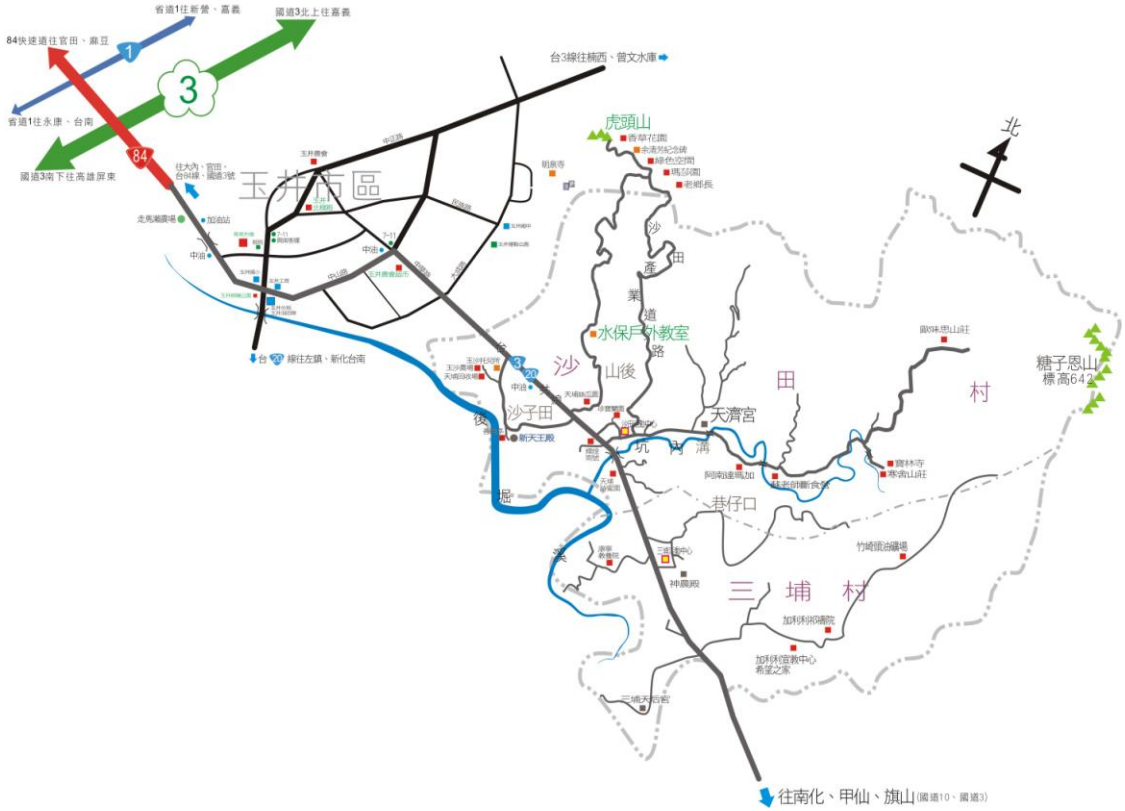

圖 7－天埔社區交通路線圖

5. 住宅使用－天埔社區人口主要集中於沙田里之瓦窯、沙田、山後、坑口、番仔埤、公園、坑內，三埔里之二埔、三埔、牛稠等聚落，建築物除了一般磚造、RC 結構、鐵皮屋建造的平房、樓房等住宅外，其餘都做為農舍、倉庫使用，還有一間柑仔店和一間百貨店、三間餐飲店等。居民較常聚集的地方為廟宇及柑仔店。

有些沒人住的破舊磚瓦平房，雜草叢生荒廢在旁，形成社區環境髒亂破敗點，且形式不一的建築，也使得社區視覺感無一整體性。

照片 56－社區坑口聚落內住宅一景

照片 57－坑口聚落台 3/20 共線旁住宅一景

照片 58－山後聚落沒人居住的土角厝日漸破損

照片 59－坑內聚落住宅一角

照片 60－社區唯一柑仔店輝煌商號，亦是居民常聚集的場所

照片 61－二埔小吃店金馥園

6. 災害－天埔社區居民多以農業為主要經濟來源，土地、果樹、農作軟硬體設施等，遇天然災害如風災、豪雨等，常造成居民土地及農作財產的損失。九十七年卡玫基、九十八年莫拉克、九十九凡那比颱風侵台，強風造成農作物及果園網室的掉落損壞，以及颱風帶來的豪雨沖毀河床及河岸兩旁農田土地、溫室，造成居民的損失，河水夾帶山上的土石流，造成河道淤積，沖割闊大了河道。

照片 62－歷經數次颱風豪雨，後堀溪沙田段兩旁的農　田被沖割，河道也因上加寬且淤積。

九、社區發展願景及課題

(一)SWOT 分析

表 6－SWOT 分析表

Strength：優勢	Weakness：劣勢
1. 社區居民志工多年來參與社區教育，培訓培根計畫課程，對社區營造已有充分認同，且參與狀況良好，對未來願景期許甚高。 2. 社區在地天然資源豐富，有抗日英雄余清芳紀念碑(虎頭山上喝咖啡賞夜景)、牛埔(竹頭崎油礦)日本時代採礦風華史、後堀溪、坑內溝自然生態景觀具發展力。 3. 本社區包含沙田水土保持戶外教室，沙田水土保持戶外教室堅持不使用除草劑與藥草，園區內保有自然生態環境，生物多樣性教學園區具潛力。 4. 農特產品多樣化，四季水果如芒果、芭樂、平地高接梨、木瓜、蜜棗、楊桃、龍眼、荔枝等，以及花卉產業文心蘭、蝴蝶蘭、火鶴花，還有杏鮑菇培養場。 5. 絲瓜絡創意產業獨具特色。 6. 社區營造一路走來有多方單位協助，使社區居民感觸良多，參與和支持的居民也越來多越，更有一群無怨無悔的志工，鼎力相助，使天埔社區執行各項工作計畫更有動力。	1. 山區人口外流，中老年人居多，欠缺年輕族群協助社區會務及紀錄，且地廣人稀聚落分散，人與人之間交流機會少。 2. 農路巷道狹窄，欠缺會車空間及停車場所，山區產業道路路面破損多，影響行車安全及品質。 3. 部份聚落夜晚道路黑暗，欠缺照明設施。 4. 欲推展關懷照顧，缺乏居家看護專業人才。 5. 該如何行銷社區景點與特色，讓遊客有留下來的慾望。 6. 絲瓜絡創意產品缺乏精緻性及包裝、行銷。 7. 農特產品各自發展，主力初級行銷，欠缺多級層次之整合行銷。 8. 參訪遊客增加，DIY 工作坊簡陋，空間及設備不足。

Opportunity：機會	Threat：威脅
1. 特色產業發展空間大，社區產業絲瓜絡持續的研發創新，加上全國第 16 屆特優模範社區的加持，這些年來參訪社區團體漸漸增加，漸漸活絡社區，凝聚居民共識拉近居民之間的距離。 2. 農村再生培根計畫研習，多樣化的課程增進居民對農村再生的認知，與增加相處交流機會。 3. 社區氣候平均溫度高，屬亞熱帶氣候，適合熱帶水果的生長，因此社區居民多以務農為生，種植芒果、荔枝、楊桃、芭樂等四季水果。適合開辦假日農民市集，讓遊客能享用到最新鮮水果。 4. 結合在地花農，辦理觀光蘭花園(蘭花盆栽組合 DIY)，讓社區遊客親手組合蘭花，同時把社區特產推銷出去。 5. 政府推行鐵馬運動，社區具發展鐵馬觀光條件。 6. 產業多元化，能提供就業機會。	1. 絲瓜絡創意產業，仿冒容易。 2. 過路遊客多，欠缺停留的吸引力。

（二）課題與對策

農村再生計畫宗旨課題分為農村生活、農村生產、農村生態三個面向。

(1). 農村生活：

課題：土角厝宅院修膳屋頂(綠屋頂)如何保有土角厝牆身，還原古厝傳統特色並規劃利用空間。

說明：山後聚落老舊土角厝，因常年缺之維設管理，現在古老土角厝已經很少，希望能保存傳統特色。

對策：將現況已敗壞的土角部份，加先整修並改造成可利用之鐵馬休息之場所，周遭綠美化環境改造，以達居民認同感，全心投入自我維護管理。

(2). 農村生產：

課題：社區產業如何多元化經營與行銷

說明：社區主要產業為四季水果、蘭花產業、絲瓜產業，想利用多元行銷推廣方式，讓社區居民獲得最好的利潤。

對策：1. 水果產業：以重質不重量的管理方式，進行網路行銷、遊客來訪採果樂體驗。

2. 蘭花產業：以外銷為主要行銷管道，觀光景點行銷、網路行銷。

3. 社區產業：絲瓜絡作品研發行銷，網路行銷。

表 7－產業負責人一覽表

產業項目	名稱	負責人姓名	備註
花卉	雅筠蘭園	林清蘭	文心蘭
	玉沙蘭園	黃志豐	蝴蝶蘭
	珍寶蘭園	陳隆輝	天鵝蘭、蝴蝶蘭
	華隆蘭園	張美雲	文心蘭、火鶴花
	綠意園藝	姚山和	文心蘭
	蓉蓉花園	湯雅慧	火鶴花
	亞米蘭園	林登憲	火鶴花
	花卉產銷第五班	林仁美	文心蘭
絲瓜	天埔絲蜜園	張炳男	
	絲瓜種苗培育	徐世瓏	
	絲瓜水收集與處理	湯宗翰	
	絲瓜絡手工藝教學	黃秀如	
	絲瓜絡手工藝教學	鄭淑惠	
	絲蜜皂製作小組	陳滿玲	
	絲瓜風味餐	蔡綉月	
水果	農哥蜜棗	潘敏農	
	蜜棗產銷	莊炳坤	
	楊桃產銷	許昭煌	
	芒果產銷	潘英雄	
	芭樂產銷	王美華	
	木瓜產銷	林淑貞	
豆腐乳	天埔媽媽豆腐乳	江菊惠	
菇業	圃圃豐農場	蘇建誌	

(3).農村生態：

課題:天埔社區多項自然生態應如何結合與發展

說明：天自然生態與資源多樣的環境中如何發展？更多元化的農村產業及生態,帶動潛在旅遊潛力(導覽解說)和生能體驗活動多樣性(蝴蝶幼蟲覓食植物)。

對策：1.培育在地居民為導覽解說人才和 DIY 工作坊，培訓指導老師成為在地資源。

2.透過社區原有水土保持教室地大自然無農藥,發展為原生種植物種植園區及生態棲息地。

3.有了在地資源生態及人才資源庫就會造就再地人許多就業機會。

4.自然資源調查保存培育並以書刊圖片紀錄成導覽解說題材手冊

(三)社區願景

集產業、生態、休閒觀光於一體，永續社區發展，落實社區關懷照護之服務，提供居民就業機會,成為自給自足進而回饋的健康富麗農村社區。

十、整體發展構想：

綜合考量社區居民需求、自然生態保育及人文條件與限制、發展願景，擬定之社區整體發展規劃分為農村生活、農村生產、農村生態，其改善內容如下：

※農村生活

●社區環境綠美化、排水溝改善。

●入口意象整建、統一路標、指引牌及門牌。

●腳踏車路線規劃、設置導覽解說牌。

●公廁、停車場整建。

※農村生產

●擴展產業(農特品、花卉、絲瓜絡產業)行銷通路。

●多元利用提高農特產品經濟價值。

●培訓產業加工及行銷人才，自產自銷降低中間成本，提高收入。

●發展農村休閒觀光，食、住、育、樂、禮在天埔。

※農村生態

●推廣無農藥農業，降低生態威脅。

●落實生態保育、復育原生植物、營造生態園區。

●宣導生態保育、培訓生態導覽解說員。

表 8－社區整體發展規劃實施標地一覽表

編號	改善項目名稱	編號	改善項目名稱
1	腳踏車道路線規劃(共四條路線)及道路修膳、周邊護坡綠美化工程改善	12	坑口橋邊-三角地帶閒置空間利用
2	輝煌商號-鐵馬休息站周邊綠美化	13	啟用花園-邊坡護岸周邊綠美化
3	產業道路-街角綠美化(杜太太土地)脚踏車路段	14	陳再和住宅前-環境綠美化
4	水土保持戶外教室路口、標示牌改造	15	沙田活動中心-周圍環境綠美化
5	絲瓜園生態園閒置空間改造(絲瓜生態教學園區)	16	排水溝整建，意象入口、入口指示牌、門牌統一規格。
6	大象園邊及對面水池邊土包補填土綠美化	17	活動中心路邊加強美化工程(替代護欄)
7	天埔絲瓜生態園邊土溝排水設置，下游排水溝加蓋，環境綠美化	18	山後聚落埤塘、宅院、周遭環境活化改善工程(分三期實施)
8	原生植物及藥草植物培育區(蝴蝶幼蟲食草區)及瞭望平台區設立	19	天埔產業道路護坡工程改善及增設太陽能路燈(戶外教室.康寧教養院)
9	停車場、食堂、厠所、排水溝改造	20	埤塘整修及周邊排水溝改善(引水入塘)-戶外教室排水溝工程
10	生態池、產業 DIY 坊改善工程	21	訪古探幽三埔竹頭崎油礦風華史及道路周邊綠美化
11	天埔社區產業道路護坡工程改善(山後路段分三期實施)含往余清芳紀念碑道路周邊工程改善及植栽綠美化	22	天埔資源回收場周遭環境改善、綠美化

◎社區整體發展規劃實施標地位置圖(現況照片)

表 8－編號 1：腳踏車道路線規劃(共四條路線) 道路修膳、及周邊護坡綠美化工程改善

①玉沙農場→新天王殿→火鶴蘭園→坑口橋旁(天埔百果園) →珍寶蘭園→沙田活動中心

②沙田活動中心→天濟宮→阿南達瑪加→寒舍山莊→歐味思民宿山莊→沙田活動中心

③沙田活動中心→番仔碑聚落→往虎頭山→沙田戶外教室→埤塘景點→土角厝鐵馬休息站→薔薔花園→天埔絲瓜園→大象園→沙田活動中心

④三埔活動中心→神農廟→三埔天后宮→加利利宣教中心→希望之家-開天宮→竹頭崎油礦→回三埔活動中心

照片 63-山後路口
(同表 8-編號 11)

照片 64-往戶外教室路段
(同表 8-編號 11)

照片 65-往虎頭山山上路段
(同表 8-編號 11)

照片 66-沙田活動中心
(同表 8-編號 15)

照片 67-番仔碑前往山上之入口

照片 68-歐味思入口

照片 69-加利利宣教中心(同表 8-編號:21)

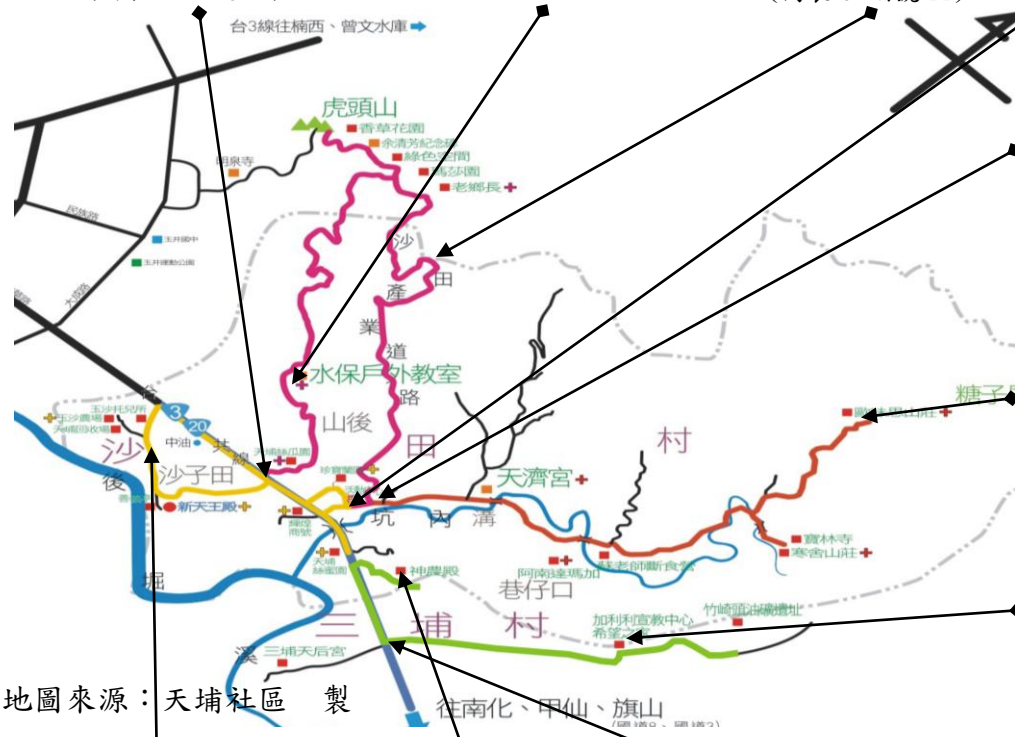

地圖來源：天埔社區　製

圖 8－社區區域圖

照片 70-新天王殿路段

照片 71-二埔神農廟前

照片 72-三埔路口

照片 73-表 8-編號 4:水土保持戶外教室路口、標示牌改造

照片 74-表 8-編號 3：產業道路-街角綠美化(杜太太土地)腳踏車路段

照片 75-表 8-編號 2:輝煌商號-鐵馬休息站周邊綠美化

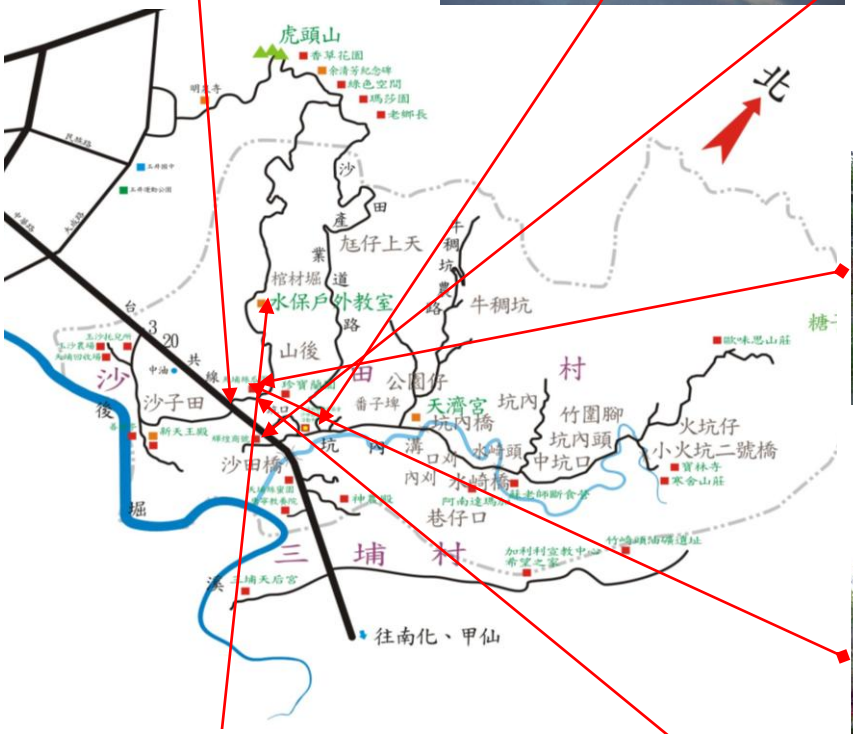

照片 76-表 8-編號 5：絲瓜園生態園閒置空間改造(絲瓜生態教學園區)

照片 77-表 8-編號 7：天埔絲瓜生態園邊土溝排水設置，下游排水溝加蓋，環境綠美化

照片 78-表 8-編號 6：大象園邊及對面水池邊土包補填土綠美化

圖 9—社區區域圖

地圖來源：天埔社區　製

照片 79-表 8-編號 8:原生植物及藥草植物培育區(蝴蝶幼蟲食草區)及瞭望平台區設立。→

照片 80-表 8-編號 9:停車場、食堂、廁所、排水溝改造↘

照片 81-表 8-編號 10:生態池、產業 DIY 坊改善工程↓

照片 82-表 8-編號 14：陳再和住宅前-環境綠美化

照片 83-表 8-編號 17：活動中心路邊加強美化工程(替代護欄)

地圖來源：天埔社區　製

圖 10－社區區域圖

照片 84-表 8-編號 12：坑口橋邊-三角地帶閒置空間利用)

照片 85-表 8-編號 13：啟用花園-邊坡護岸周邊綠美化

照片 86-表 8-編號 18：山後聚落埤塘、宅院、周遭環境活化改善工程(分三期實施)(同編號：20)

照片 87-表 8-編號 19：天埔產業道路護坡工程改善及增設太陽能路燈(戶外教室.康寧教養院)

照片 88-表 8-編號 21：天埔資源回收場周遭活化環境改善

(一)社區整體環境改善

沙田活動中心入口處、輝煌商號、產業道路街角閒置點、坑口橋邊三角地帶、陳再和住宅前、啟用花園邊坡護岸、社區產業道路護坡工程(含坑內、山後、竹頭崎油礦三條)週邊排水改善及綠美化、天埔資源回收場周遭活化環境改善。

1. 入口意象改造

設計符合天埔特色之道路入口意象，設置地點－新天王殿入口處、廟後出口處、山後入口處、活動中心入口處、二埔聚落入口處、三埔天后宮入口處、竹頭崎油礦入口處。

2. 指引牌設置

改造社區景點、店家、農場、休憩場所、廟宇等點的指引牌，考慮以符合農村特色之陶板材質設計統一規格，製作指引牌，以達到指引及美化環境的功用。需製作指引牌之點－玉沙托兒所、玉沙農場、新天王殿、蓯蓉花園、大象園、天埔絲瓜園、文心蘭園、圃圃豐農場、戶外教室教學園區、虎頭山-余清芳紀念碑、老鄉長、綠色空間、瑪莎園、香草花園、慈濟宮、心王寺、金華寺、沙田活動中心、珍寶蘭園、天濟宮、阿南達瑪加、蘇老師瑜珈斷食營、寒舍山莊、寶林寺、天竹寺、歐味思民宿山莊、三埔活動中心、神農廟、天后宮、真理山莊、加利利宣教中心、希望之家、開天宮、秀山園、竹頭崎油礦遺址…等。

另外，為社區腳踏車線路設置延途指引牌

3. 特色門牌製作

門牌為家戶之門面，為特色門牌之製作，集思廣義發揮大家的創意，規劃舉辦門牌創作比賽，讓居民選出符合社區特色之統一門牌，再行製作後，辦理掛牌活動。

4. 天埔資源回收場周遭活化環境改善

天埔資源回收場老舊，又與住家比鄰而居，因此需要將其外觀及周遭環境修建改善，營造綠美化，使資源回收場與周遭環境融合。

5.閒置空間改善及綠美化

(1)坑口橋旁閒置空間利用

坑口橋旁閒置空間位於主要幹部台 3/20 共線路旁，係社區主要道路之門面，因畸零地地主不善使用，目前閒置一旁且雜草叢生，與沙田舊橋交接處又有塌陷大坑洞，易被亂倒廢棄物，造成環境髒亂，因此在與地主商量取得土地使用同意書後，透過規劃，擬將土地整理，修補蹋陷，加強綠美化後，設置休息坐椅，做為休憩場所，成為居民休憩、遊客停留休息點，提升土地利用價值，增加居民生活休憩空間。

(2)坑口聚落沙田里 31-9 號陳再和先生住宅前三角地

沙田里 31-9 號陳再和先生住宅前三角地，欠缺善用，野草蔓生，經地主提出並同意加以規劃，擬舖設空心磚植草皮，設置花圃綠美化，加設休息坐椅，營造成為社區小公園,讓附近居民多了一個適合談天話地的小園地。

(3)啟用花園前閒置空間改造

啓用花園旁閒置空間位於台 3/20 共線旁，目前雜草叢生，雖名為花園卻像雜草園，透過計畫執行改善邊坡護岸，營造綠美化，成為名符其實的花園，亦增加天埔社區美麗休憩景點。

(4)往山上路口轉角處綠美化

活動中心與番仔埤之間往山上之產業道路，可通往虎頭山，係腳踏車路線規劃路段，將路口轉角處設計為小型花圃景觀，營造綠美化，加設休息座椅，成為腳踏車休息站。

(5)輝煌商號綠美化

輝煌商號不僅是社區唯一之「柑仔店」，亦是居民時常聚集的場所，其地點位於台 3/20 共線旁，亦是最佳的問路店及腳踏車休憩點,擬將輝煌商號及其周遭環境加強綠美化，營造溫馨、懷舊的氣氛，提高旅客停留的意願度，並設定為「問路店」及腳踏車休憩點，提供旅遊諮詢服務。

6. 社區產業道路、週邊排水溝改善及道路環境綠美化

社區之交通道路除了唯一聯外道路台 3/20 共線為四線雙向車道外，多數居民出入的必經道路均是單線雙向之產業道路，雖道路無法拓寬，但在安全與用路品質上更需加強維護，亦利於未來發展腳踏車之觀光，擬將境內全區道路改善進行路面修膳、邊坡護坡綠美化、排水溝改善，及警示牌、號誌、路燈設置等，提升居民、騎士與遊客的用路安全及品質。實施路段如下：

(1)沙田往新天王殿至山後出口路段
(2)山後入口至虎頭山路段
(3)沙田活動中心與番仔碑之間往山上至虎頭山路段
(4)坑口往坑內至歐味思山莊路段
(5)二埔往神農殿路段
(6)三埔往加利利宣教中心至竹頭崎油礦場路段
(7)三埔往天后宮路段

(二)公共設施建設

1. 活動中心綠美化

活動中心為社區居民開會、聯誼之主要公共場所，除了硬體設施需齊全外，更需著重於環境綠美化之營造與維護，故需加強沙田活動中心和三埔活動中心及其周邊環境之綠美化，改善建築體給人的冷硬感，佈置成為溫馨美化之公共活動場所。

2. 沙田新天王殿及坑內天濟宮之公廁，水管管路老舊、水壓不足，及照明設備不足，擬進行整修，改善公廁設施，提供使用者安全乾淨的衛生環境。

3. 社區庄廟－新天王殿、天濟宮、神農殿、天后宮之停車場及廟宇周邊環境綠美化，設置廟宇導覽解說牌。

3. 沙田戶外教室改善工程、瞭望平台興建工程及排水溝改造工程。

(三)個別宅院整建

聚落閒置宅院(鄭天豹宅土角厝、戶外教室 DIY 教室、阿南達瑪加舊宅翻修及週遭環境活化)。

1. 山後聚落宅院重修：山後土角厝目前無人居住，而且年久失修，99 年凡那比颱風把土角厝屋頂瓦片吹落，土角厝座落於往水土保持戶外教室必經之路，藉由此計畫把讓土角厝保留下來加以整修，使其成為社區特色的老房子。
2. 輝煌商店：民國九十八年老村長過世，其子念於若將柑仔店收起來，村裡長輩會少了一個聚會場所，於是回鄉接管老村長的柑仔店－取名為「輝煌商號」，保留「店仔」，繼續為民服務。藉由此計畫將老舊商號店面改造綠美化，使其成為長輩聚會場所外，經台三線的自行車愛好者多一個休息的地點。
3. 產業 DIY 教室改善工程：教室屋頂老舊逢雨必漏，導致教室積水，資料損毀，藉由此計畫改善屋漏情形，重新粉刷牆壁使之煥然一新。

(四)產業活化

社區產業的功能是要滿足生活所需，充實社區居民的生活，因此社區產業規模不需要很大，以自產自銷，量少但生生不息永續經營的方式,不破壞居住環境,讓居民生活充實愉悅。

遊客來到社區參觀消費,是為了要滿足一種情感或是尋求知識的交流，透過體驗的方式去了解社區獨特的文化，吸引民眾走入社區進行消費。

社區產業豐富多樣,各類水果如芭樂、芒果、楊桃、蜜棗、木瓜、荔枝、龍眼、高接梨等一年四季輪番上陣，花卉產業－蘭花、火鶴亦是全年生產，加上社區發展協會自行創作研發出獨具特色的絲瓜絡創意產業,使天埔社區在產業發展上占有一大優勢，除了基本的生產（一級產業），亦具有二級（水果加工）、三級（服務）、四級（學習、體驗）、五級（創意產業）等多級層次現象。

表 9－社區產業可行性層級表

產業 級別	水果	花卉	絲瓜	餐飲	民宿
一級	生產	生產	生產		
二級	將生產過剩之水果或次級品，多元利用，加工製成蜜餞、果醋、果醬、點心糕餅、冰品、果乾等水果製品，如芒果青、芒果乾、芭樂乾、芒果蛋捲、酸楊桃醋。		絲瓜絡產品製作、絲瓜水餃、絲瓜料理、絲瓜水		
三級		珍寶蘭園之蘭花旅館提供蘭花照養服務	提供風味餐服務。	協助推廣行銷，提升服務品質。	協助推廣行銷，提升服務品質
四級	農夫體驗營、水果製 DIY 活動	蘭園參觀、教育學習、DIY 活動	絲瓜絡 DIY 活動、農夫體驗營、絲瓜生態園、教育學習		提供 DIY、體驗、生態教育、學習等服務
五級			絲瓜絡創意產品		

為推廣行銷，活化產業，其規劃構想如下：

1. 整合社區產業資源，設置產業負責人聯繫平台。

設置產業負責人聯繫平台，整合社區產業資源，定期舉辦產業負責人會議，訂定產業各項服務收費標準，研討產業發展之相關議題，促進產業負責人與社區之良好關係，製定回饋機制。

2. 擴展絲瓜創意產業，打造絲瓜生態園區。

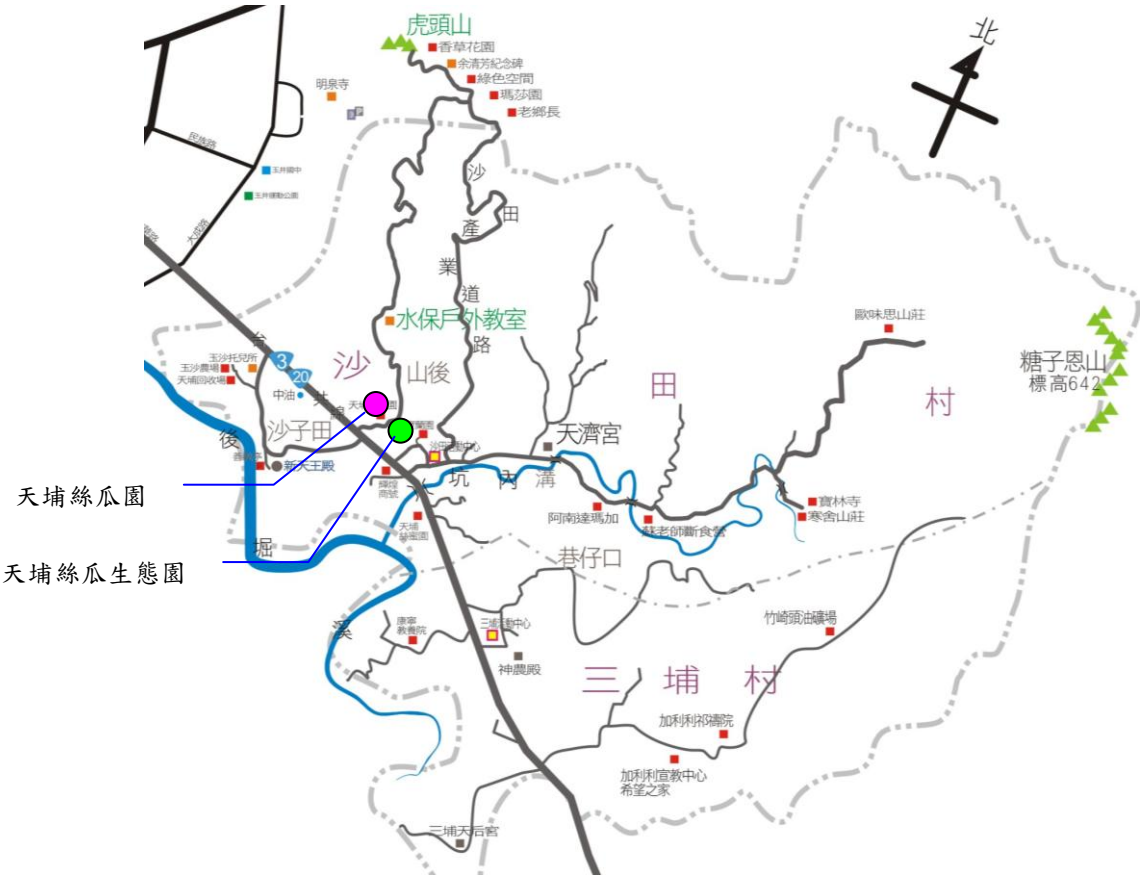

圖 11－絲瓜園位置圖

(1)「天埔絲瓜園」周邊排水系統改善

雨季期間，天埔絲瓜園後方山丘雨水全都流入園區，造成園區積水，亦會使土壤流失，所以需將排水系統改善，並將下游排水溝加蓋，使路面增寬，增加會車安全距離，再將園區周圍綠美化。

照片 89－天埔絲瓜園近況

照片 90－天埔絲瓜園近況

照片 91－天埔絲瓜園近況，逢雨後方山丘雨水流入園區，造成積水及土壤流失。

照片 92－天埔絲瓜園近況，路旁土溝淺窄，逢大雨雨水宣洩不及，易溢向路面。

(2)增設塔建「天埔絲瓜生態園區」

絲瓜絡創意產業為社區首推之特色產業之一，雖然絲瓜非天埔社區主要經濟作物，栽種面積亦少，但因農村地區家家戶戶皆會在厝邊、田邊種植一～二棵絲瓜供自家食用，所以農村社區到處可見朵朵黃花伴綠葉的絲瓜叢，一棵絲瓜由開花、結果至老化，均有用途，因絲瓜之多用途，開啟了天埔社區絲瓜創意產業之門，對於絲瓜之利用於將花、嫩果料理用於風味餐，八分熟之老化絲瓜取絲瓜絡，絲瓜老叢廢除前取絲瓜水。

因社區日漸發展，現有之「天埔絲瓜園」絲瓜產量已不敷使用，經地主同意，擬將閒置農地整理，搭建棚架，打造一座「天埔絲瓜生態園」，除增植絲瓜外，亦種植各式品種之絲瓜，以無農藥之栽培法種植管理，維護自然生態環境，並設置解說牌，提供參觀導覽解說、小小農夫體驗活動之服務，使其兼具生產、生態、教育、學習、服務之功能。

照片 93－天埔絲瓜生態園現況

照片 94－天埔絲瓜生態園現況

3.開辦培訓課程，培育在地人才

開辦各類培訓研習課程，培育在地社區產業通、DIY 達人、料理達人、烘焙達人、行銷專員、導覽解說員等人才，各思其職，分工合作，讓經營社區更輕鬆。

表 10－辦理各類培訓課程

課程名稱	說　　明
社區產業通研習	社區產業豐富多樣，要熟知各種產業非得下一番功夫，開辦社區產業認識等相關課程，訓練在地產業通，也是導覽服務的重要一職。
巧手 DIY 達人養成	為培訓絲瓜絡產業製作人才，及開辦 DIY 教學服務，特辦理巧手 DIY 達人訓練研習，讓有興趣加入絲瓜絡產業製作的在地居民，學得一技之長，爭取工作機會，也從中挑選優良 DIY 教學老師。
料理達人研習	為推辦風味餐，加強訓練社區媽媽料理技巧，聘請料理老師，指導料理要領、餐飲衛生、擺盤技巧等課程。
烘焙達人研習	產業要升級，必要條件除了原物料外，製作人才更是重要，因此安排烘焙研習課程，聘請老師，訓練對中西式糕餅、點心之烘焙有興趣的人員，挖掘社區烘焙達人，提升其烘焙技術，應用於二級產業之加工及 DIY 教學。
行銷專員研習	有好的商品，也有要優良的行銷人員，才能成功的將商品推銷出去。聘請行銷專家教導學員行銷要領及服務禮儀，訓練優良行銷專員。
導覽解說員培訓	聘請專家教導導覽解說技巧與要領，配合室內理論課程，及社區實地走訪導覽訓練課程，訓練居民人人成為社區最佳導覽解說員。

4.開發水果產業多元化服務，提升產業級次（二級～四級，物流、加工、DIY、學習體驗）。

利用在地四季水果，開發多元利用價值，除了基本的生產、鮮果販售外，提升二級加工項目，利用生產過剩或次級品水果研製果乾、果醋、果醬、蜜餞、糕餅點心等，三級服務內容，研擬水果風味餐，提供餐飲服務，四級水果加工 DIY 體驗、採果體驗、一日農夫體驗營等活動，提高產業利用價值，增加農民收益。

照片 95－芒果蛋捲 DIY 教學

照片 96－桔醬 DIY

5.花卉產業推廣(蝴蝶蘭、文心蘭、天鵝蘭、火鶴)

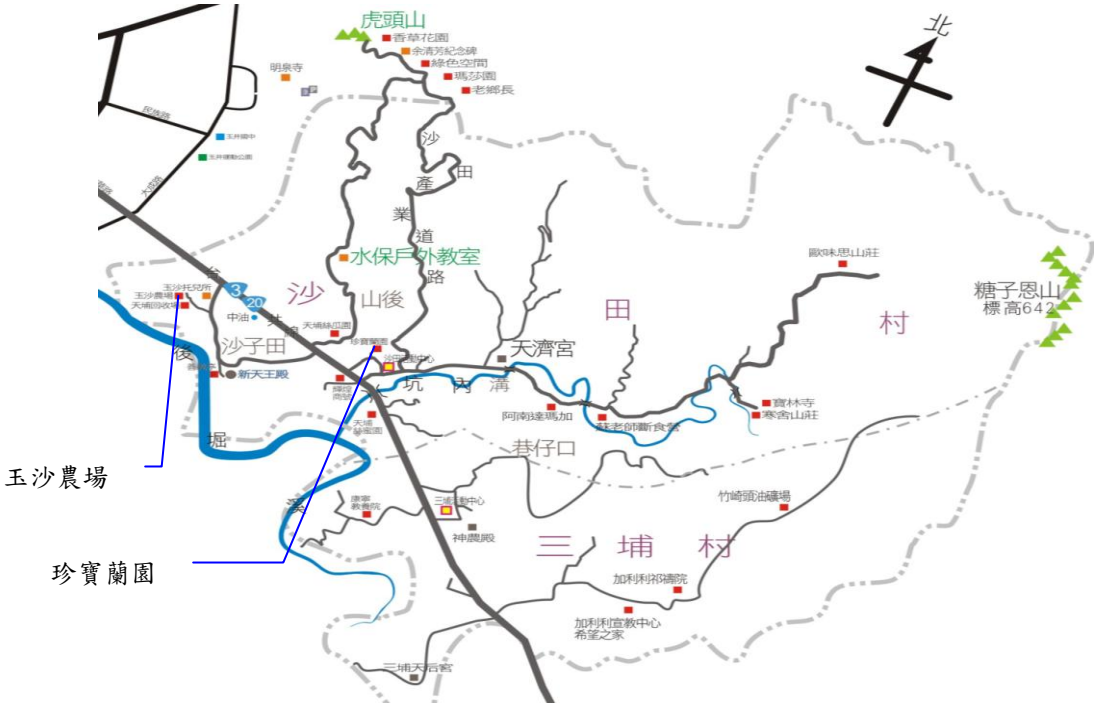

圖 12－主要蘭園位置圖

本社區為蘭花生產區，種植多樣種類品系之蘭花，如蝴蝶蘭、文心蘭、天鵝蘭、飄唇蘭等，還有火鶴花產業，生產花卉品質優良，行銷日、美、大陸及國內花市，未來推動農村休閒觀光，可將花卉產業帶入整合行銷，辦理蘭花組合盆栽、火鶴花迷你植栽等 DIY 活動，推薦安排參觀玉沙、珍寶等知名蘭園，讓參觀的遊客朋友們走進蘭花大觀園，認識蘭花之奇與多樣性，引發對蘭花之興趣，進而購買，促進花卉產業之行銷，提升產值。

另外，珍寶蘭園首創設立「蘭花旅館」行之多年，服物對象為「蘭花」，乃以承租小單位方式提供蘭花寄養照顧之服務，待開花時再通知主人帶回觀賞，此服務頗具特色，但鮮少人知，可望藉由產業之行銷，協助推廣，提升住房率。

照片 97－玉沙農場可提供蘭花組盆 DIY

照片 98－蘭花組盆 DIY 體驗，插花不是女人的權利，男人也做的很好。

照片 99－參觀珍寶蘭園讓遊客見識蘭花之奇，還有葉片比頭大的蘭花原生種象耳蘭

照片 100－珍寶蘭園提供蘭花旅館服務

6.設置產業 DIY 工作坊，提供 DIY 服務。

因應提供多種 DIY 服務，擬設置多處 DIY 教學工作坊，依所需配置各項軟、硬體設施，使工作坊設施完善，空間舒適。

照片 101－絲蜜皂 DIY 活動，因需用要刀和火，所以需要有安全、寬敞的空間

照片 102－絲瓜絡杯墊ＤＩＹ教學

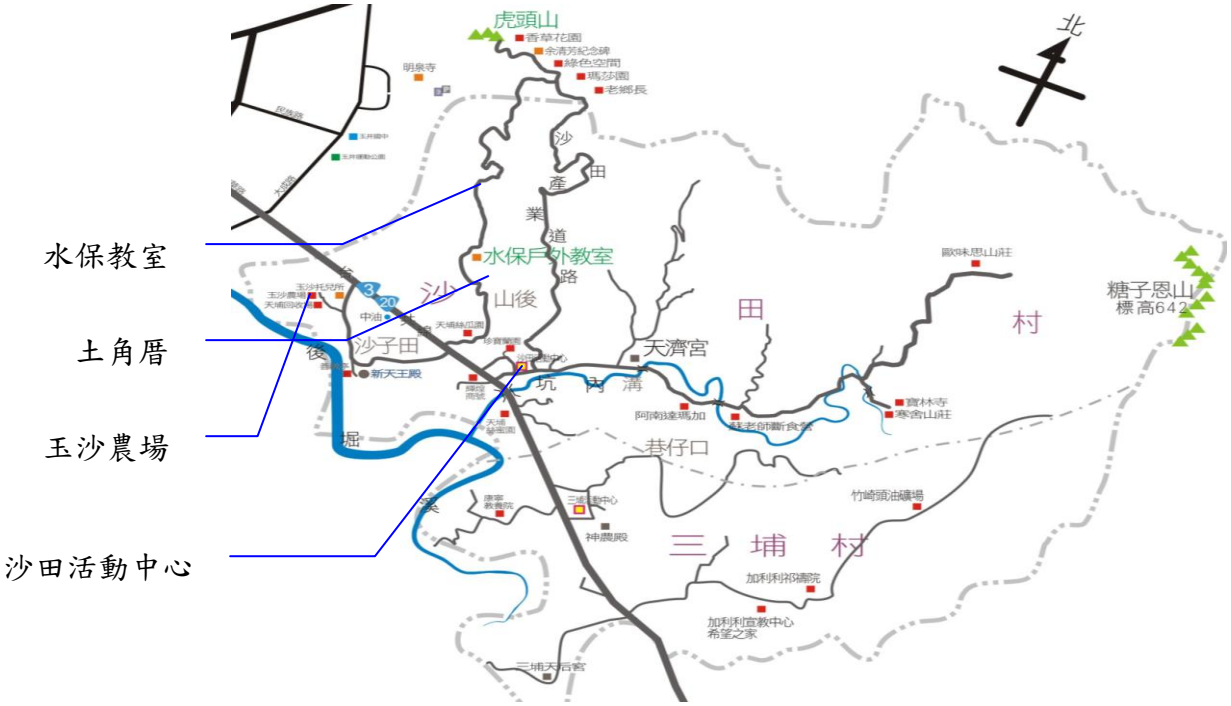

圖 13－設置 DIY 工作坊位置圖

表 11－DIY 工作坊一覽表

	教學工作坊	容客數	提供之 DIY 服務
1	沙田活動中心綜合 DIY 工作坊	60 人	絲瓜創意產品 DIY（絲蜜皂、香包、筆筒、絲瓜水餃）
2	土角厝 DIY 簡易工作坊	10 人	絲瓜絡創意產品 DIY
3	水保教室 DIY 烘焙工作坊	45 人	水果醃漬、果醋釀製、水果中點製作、水果西點製作
4	玉沙農場花卉 DIY 工作坊	45 人	蘭花組盆、火鶴迷你植栽 DIY

7.改善天埔食堂，開發風味餐，達到「食」在天埔之目標。

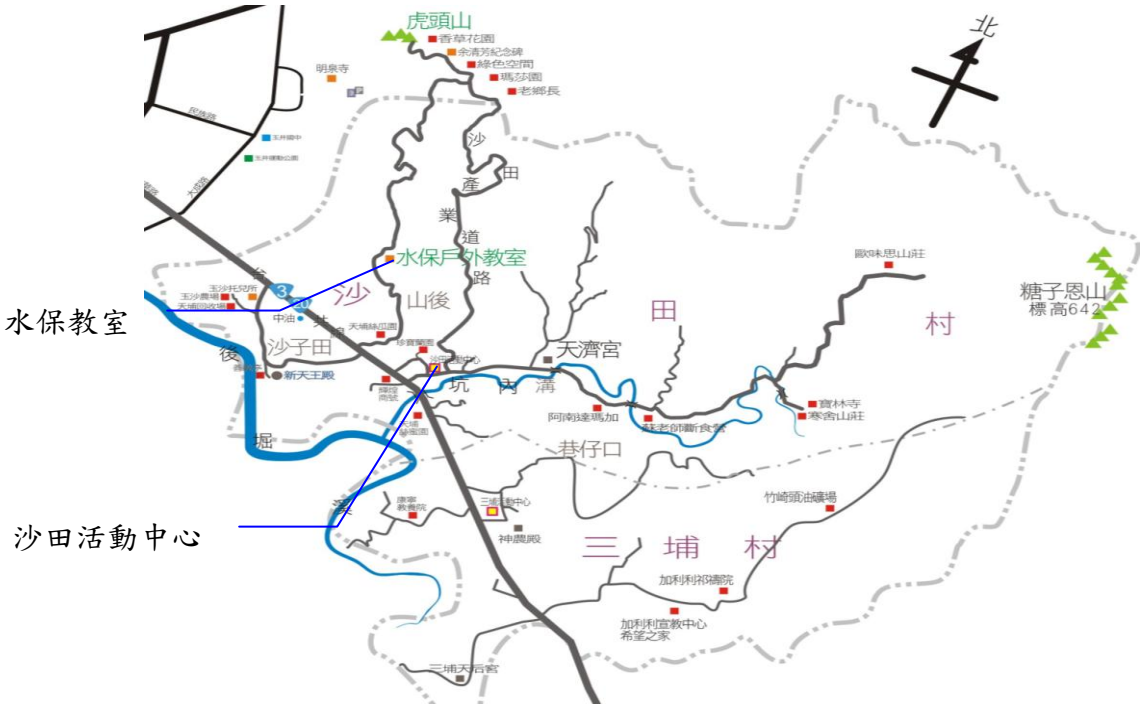

圖 14－設置食堂位置圖

利用社區農特產品(水果、蔬菜、杏鮑菇、雞肉、野菜、絲瓜、季節時蔬等)研發料理，推出社區在地風味餐，將沙田活動中心及沙田水保戶外教室，規劃打造一個健全完善的廚房，提供賓至如歸的舒適用餐環境，留客用餐，打響知名度，提高社區收入。

8.成立品牌，建立網路行銷平台，永續經營。

絲瓜絡創意作品仿冒容易，市面手作皂普遍，曾有手作皂網拍業者盜用社區 DIY 教學照片，基於社區各項產業發展的未來性，為保有天埔特色，擬成立自有品牌，註冊商品，保全權益，品牌即為商品的保證，讓消費者買的安心，用的放心。

省時省力的網路行銷是現今商品行銷常態，為擴展銷售，建立網路行銷平台，已是不可或缺的一角，社區原設置於 GOOGLE 部落格之簡易網路行銷平台(http://tp5749731.blogspot.com/p/blog-page_18.html)，礙於缺乏專人管理，鮮為人知，欠缺人氣，使用率低，應予以改進，故聘邀專業網路行銷專家，教授建立網路行銷平台，指導行銷技巧，並設置專管人員，提供便捷網路購物宅配服務及售後服務。

於沙田活動中心設置產業展示櫥窗，營造產業最佳展示空間。另研擬增設產品銷售據點，辦理推廣活動、辦理農民市集，社區產業行銷更順暢，服務更多客群。

9.持續研發絲瓜絡創意產品、水果加工製品。

為永續產業之發展，除了維護固有產品之品質外，亦需不斷地推陳出新，才能保持競爭的優勢，因此不定期的研發創新絲瓜絡創意作品和水果加工製品，讓商品更多樣化，提供顧客更多選擇。

未來擬與生技公司或科技大學研議合作，開發絲瓜用於美容、保養之相關產品，提升絲瓜利用價值。

10. 民宿、餐飲產業推廣

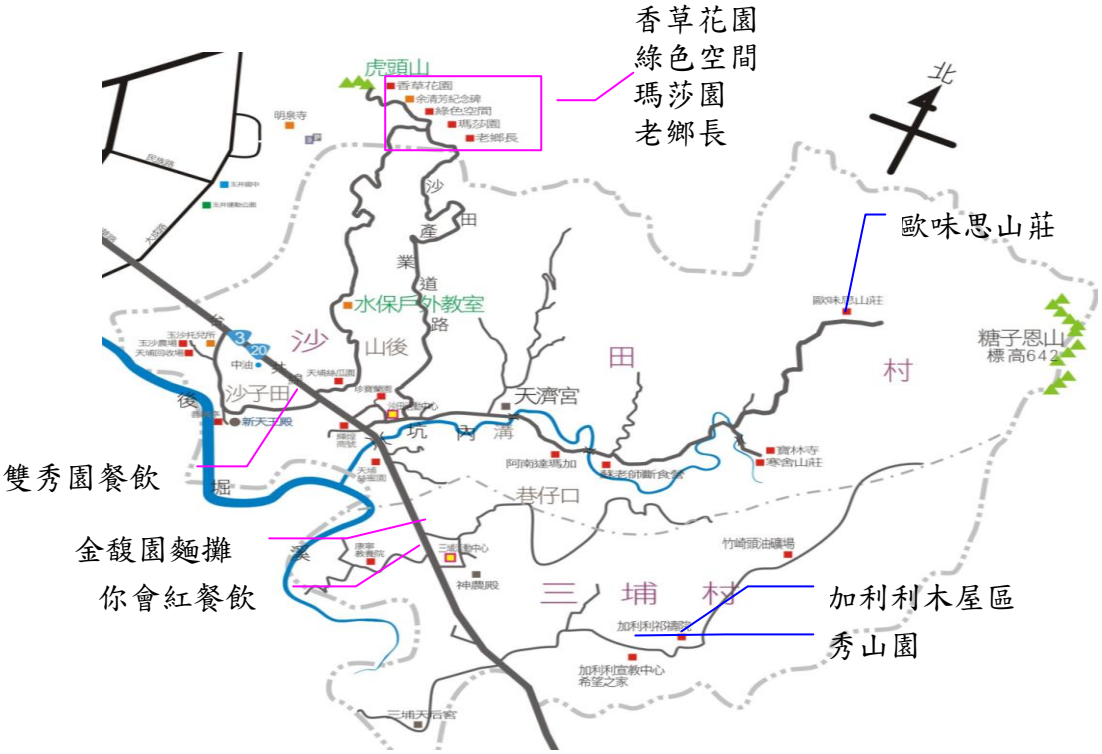

圖 15－餐飲店、民宿位置圖

(1)餐飲

社區境內共有七家餐飲店，三家（雙秀園、你會紅、金馥園）位於台 3/20 共線公路旁，交通便利；四家(老鄉長、瑪莎園、綠色空間、虎頭山香草花園)位於虎頭山上，是賞景、用餐、喝咖啡的好地方，假日總吸引數多人潮。

(2)民宿

位於社區境內之民宿有沙田里－歐味思山莊、三埔里－加利利宣教中心附設小木屋及秀山園遊憩中心，這三處住宿點雖位處偏遠山區，生活機能較不便利，但對要遠離都市塵囂呼吸森林芬多精的都市人來說，這是個不錯的選擇。

整合上述之餐飲、民宿產業，協助業者宣傳、推廣社區休閒觀光，推薦提供遊客餐飲、住宿選擇，讓客留天埔，促進消費，達到「食」、「住」在天埔之目標。

11. 手工酒釀豆腐乳限量供應

天埔手工豆腐乳源自於社區志工媽媽的宜蘭阿姨家，因為志工媽媽自己愛吃所以去向阿姨學習製作方法，然後分享給社區志工，因為口感極佳，口味適中，志工媽媽們便集結一起學習自釀手工豆腐乳，因此開起了天埔豆腐乳產業之門。

來自於北臺灣宜蘭的原料，在南台灣台南天埔社區釀製成豆腐乳，一年只能製作一次，所以是限量製作限量供應的。為製作手工豆腐乳，訂定標準製作流程，重視製作環境之清潔衛生，並輔導食品檢驗，提供消費者美味、衛生、安全的天埔手工酒釀豆腐乳。

照片 103－天埔豆腐乳

12. 舉辦產業推廣成果展

展現農村再生產業活化執行成果，行銷社區產業，舉辦社區產業展銷活動，及農夫市集，並積極參與政府機關所辦理之產銷活動。

表 12－舉辦產業成果展一覽表

活　動	辦理日期	說　明
產業展銷	不定期	於團體來訪時，設置產業展銷攤位，推廣行銷。
社區產業展銷活動	每年農曆十月十七至二十一日（新天王殿廟慶期間）	藉由廟會活動期間，辦理產業展銷活動，展現農再計畫產業活化執行成果，推廣社區產業。
農夫市集	不定期	邀請社區農民參與，販賣自家農作物。印製發送宣傳單，吸引更多人參加，促進消費。
參與政府機關辦理之產銷活動	不定期	積極參與政府機關所舉辦之產銷活動，產業攤位擺設，行銷社區產業。

(五)文化保存與活用

文化為生活經驗之累積，習以為常之生活經驗，在現今科技發達的社會下，往往在不被重視中消逝，為保存社區文化，讓後人了解社區的文化歷史，茲將文化之保存與活用方式規劃如下：

1、進行田野調查

安排課程聘請專家老師，教授調查之方式與技巧，讓社區調查學員在作調查時更加上手與順利，受過基礎調查訓練，再進行實地調查與紀錄。

(1)宗教文化調查紀錄

①社區庄廟調查－新天王殿、天濟宮、神農廟、天后宮

②社區小廟調查（土地公廟、萬應公廟等）

③社區私人宮廟調查

④少數宗教調查－基督教加利利宣教中心

⑤特殊宗教文化調查－阿南達瑪伽

(2)社區與噍吧哖抗日事件之關聯調查紀錄

社區境內曾是噍吧哖抗日事件(西元 1915 年)發生地之一，當時村庄曾遭焚毀，經過家園重建、時代變遷，當時事件痕跡以不復見，留下的僅剩長輩們口耳流傳的陳年往事，這些陳年往事也是代表確有此事之證，可成為社區小故事，帶進社區行銷，因此特地進行社區與噍吧哖抗日事件之關聯調查與記錄，訪問社區長老，聽聽他們對噍吧哖事件的印象，了解他們所認識的噍吧哖事件，讓社區年輕人及遊客知道這段抗日史。

(3)竹頭崎油礦史調查紀錄

社區曾有一段風華的採礦史－竹頭崎油礦，自民國八年時已有開採紀錄，民國四十年開採作業進入黃金期，據說當時村落繁華熱鬧，設有電影院和學校，之後因油氣枯竭人去樓空而沒落。為了挖掘這段採礦風華史，安排在地耆老帶領，協助調查紀錄當地採礦及生活史事，爾後將油礦史的故事帶入社區行銷，成為社區小故事。

(4)生活文物調查紀錄與保存

天埔社區屬於農村型社區，樸實務農的居民，也會留著以前的生活、農耕用具，或其它具有保存價值的文物，透過調查，記錄社區裡值得保存的文物，找出社區的寶，豐富社區內容。

(5)社區人物調查與紀錄

人、事、物是經營社區的主要籌碼，有豐富的文化、地理、產業、景點，也要有「人」的資源，透過調查記錄社區人物、耆老、才人、傑出人士，如新天王殿盤古萬歲之金子－許慶喜先生，以民俗療法義務服務民眾、榮獲傑出農民之珍寶蘭園園主－陳隆輝先生，創下台南首例活體腎臟捐贈之舉的模範母親－邱謝江暖女士等，都是可成為社區最佳主角之人物。以避免打擾其生活之方式，將人文資源帶入社區行銷。

2. 文物保存

經由田野調查出值得保存之文物，透過協商取得使用同意，以開放參觀或捐贈予社區之方式，訂定保存原則規範，妥善保存文物。

3. 文宣設計

將調查成果編印簡介手冊，做為記錄，提供索取。

表 13－社區文化簡介一覽表

簡介	說明
社區宗教文化簡介	社區宗教文化之介紹
四座社區庄廟簡介	新天王殿、天濟宮、神農殿、天后宮等個別廟宇簡介
噍吧哖與天埔	噍吧哖事件之簡介,與天埔社區之關聯。
竹頭崎風華	竹頭崎油礦史介紹
天埔廟廟廟	社區大小廟宇導覽簡介
農村生活文物簡介	社區之古文物簡介
天埔說故事	話說天埔－名人篇、事件篇、文物篇等人事物介紹

4. 導覽解說牌設置

辦理社區文化歷史田野調查研習,調查紀錄社區廟宇文化，如新天王殿、天濟宮、神農廟、天后宮及其它小廟等，及史事抗日事件－余清芳紀念碑（噍吧哖事件），竹頭崎油礦史、民俗療法等社區人、文、史、物，並編印簡介(如社區廟宇、歷史文物、小故事手冊)、設置導覽解說牌等。

(六)生態保育

◎宣導實施無煙廟宇－減碳做環保，提倡無菸減煙政策，以新天王殿為標地，再推廣至社區其他廟宇。

◎辦理節能減碳、垃圾分類、廚餘再利用、無農藥農業、生態保育等宣導，讓環保、保育由個人做起，進而帶動家庭→聚落→社區→外部。

◎辦理田野調查教育課程，學習調查要領，並實際做田野調查與記錄，調查紀錄社區生態資源並編印生態手冊簡介。

◎設置原生植物園區、蝴蝶昆蟲生態區、生態池—營造適合低海拔及平地動物植棲息的環境，保育、復育生態環境。

1. 沙田戶外教室教學園區：分三期實施改善工程含產業 DIY 工作坊改善工程、食堂、廁所、停車場、生態池。營造生態農場環境、種植原生植物、藥草培育、蝴蝶幼蟲食草區、螢火蟲生活環境營造。此戶外教室教學園區規劃於休閒觀光體驗區。

2. 絲瓜生態園區建立：以無農藥栽培種植多樣品種之絲瓜，除增加社區產業材料來源以外，設置導覽解說牌，提供絲瓜生態教育導覽解說服務，以無農藥栽培管理，不隨意噴灑除草劑、農藥，營造良好生態環境，可引誘昆蟲、蝴蝶，形成生態網絡。

3. 原生植物培育區改善工程：培育區位於戶外教室教學園區中，種植原生植物、藥草培育，透過導覽解說讓遊客更了解原生植物及藥草植物的用處與好處。

(七)土地分區規劃及配置公共設施構想

土地分區規劃考量社區居民需求、自然生態保育等因素，略劃分為生活、生產、生態區，因生活起而生產，因生產進而保育，因為生活、生產、生態三生共體息息相關，生活區以聚落範圍劃定之，生產區為蔬菜果樹種植區、蘭花火鶴園等產業區，其他未開發及林保地、營造生態復育區均劃分為生態區。

公共設施之配置主要以居民聚集處四間廟宇及水土保持戶外教室、虎頭山風景區為重點，規劃並改善停車場、公廁等功能建設。

區域色塊說明	生活區(聚落)　生產區(產業)　生態保育區
圖示說明	活動中心　廟宇　停車場　公廁
線段說明	社區範圍參考界　村里參考界

圖 16－土地分區規劃及配置公共設施構想圖　scale=1：50000

（圖片來源：翻拍自臺南縣玉井區行政區域圖，天埔社區後製）

(八)其他具發展特色之推動項目

1.戶外教室教學園區：

沙田水土保持戶外教室位於本社區沙田里 25-7 號，鄰台 3/20 共線東側虎頭山山坡上，標高 110～230 公尺，是以種植芒果、酸楊桃為主的山坡地果園，係水土保持局台南分局於民國八十二年成立，提供學校、機關團體及社會大眾舉辦水土保持知性之旅場地，藉由戶外的參觀研習活動，使大眾體驗水土保持的重要性。

園區高點平台可遠眺玉井及南化烏山，綠野生姿風光明媚的景緻，自然生態資源甚為豐富，唯部份設施尚不足，如能在這裡加強設置自然生態環境保育設施、教育場所、解說牌等，再加上景觀設計及培訓導覽解說志工，使沙田水土保持戶外教室擁有豐富的自然生態環境、完善健全的設施、能言善道的優質解說團隊，將來更可配合環境教育法的實施，申請成立環境教育地點，成為居民、學生及社會大眾學習觀摩水土保持及自然生態環境的好地方。

水土保持戶外教室改善工程，分四年實施內容如下：

第一年：DIY 教室、食堂、廁所改善工程

以節能減碳綠建築之概念改善現有之教室、廚房、廁所等建築，配置各空間之完善設施，讓教室兼具食堂、DIY 工作坊之功能。

第二年：休閒景觀眺望平台生態園區營造工程

(1)水保教室最高點眺望平台可一覽玉井區山城景觀，擬設置步道、觀景平台、休息桌椅、解說牌，供訪客觀景、休憩。

(2)平台周邊另外規劃設置蝴蝶昆蟲生態區和原生植物藥草園區，及生態池，種植誘蝶、蜜源、蝴蝶食草、原生種、藥草等植物，營造棲地，保育動植物生態，充實水保教室內容，達到休閒、教育、生態兼具之目標。

(3)周邊排水系統改善，並引流至生態池，善用水資源。

第三年：水土保持教育設施整修、停車場改善、整體園區環境綠美化。

(1)將園區現有老舊之根系觀察、駁坎、跌水、果園山邊溝、全園植草、蝕溝控制等水土保持教育設施整修。

(2)將二處停車場空間改善，提供安全的停車場地，並將其周邊排水系統整治。

(3)最後進行整體園區環境綠美化，設置解說、指引牌，讓全園區呈現盡善盡美之最優質休閒教育環境。

第四年：導覽解說志工招幕培訓

招幕志工，進行培訓課程，訓練園區優良導覽解說志工。

2. 營造生態農場環境：種植原生植物、藥草培育、蝴蝶幼蟲食草區、螢火蟲生活環境營造。

3. 特色產業發展：絲瓜絡作品、手工絲蜜皂、手工豆腐乳、水果加工品、花卉行銷、在地風味餐，絲瓜絡 DIY、蘭花 DIY 等。

4. 社區景點觀光導覽：社區活動中心、玉沙農場、新天王殿、天埔絲瓜園、蓯蓉花園、水保沙田戶外教室教學園區、虎頭山-余清芳紀念碑(咖啡簡餐觀夜景，了解抗日英雄英勇事蹟)、珍寶蘭園、天濟宮、阿南達瑪加(有機農場)、寒舍山莊、歐味思民宿山莊、神農廟、天后宮、加利利宣教中心、竹頭崎油礦遺址。

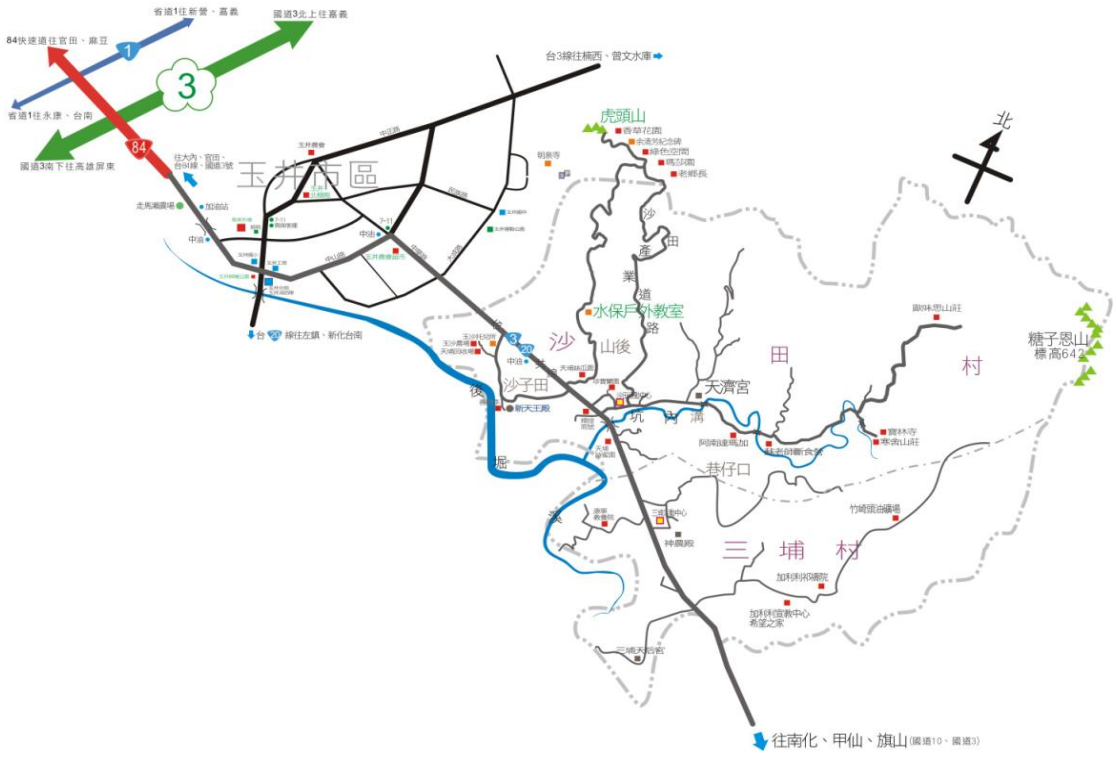

scale=1：60000

圖 17－天埔社區景點位置圖（圖片來源：天埔社區自製）

5. 自行車規劃路線：共四條路線

自行車路線道路整修、綠美化、指引牌、導覽解說牌設立。

①玉沙農場→新天王殿→火鶴蘭園→坑口橋旁(天埔百果園)→珍寶蘭園→沙田活動中心

②沙田活動中心→天濟宮→阿南達瑪加→寒舍山莊→歐味斯民宿山莊→沙田活動中心

③沙田活動中心→番仔碑聚落→往虎頭山→沙田戶外教室→埤塘景點→土角厝鐵馬休息站→薏薏花園→天埔絲瓜園→大象園→沙田活動中心

④三埔活動中心→神農廟→三埔天后宮→加利利宣教中心→希望之家-開天宮→竹頭崎油礦→回三埔活動中心

scale=1：60000

說明		路線①
		路線②
		路線③
		路線④

圖 18－腳踏車路線規劃圖（圖片來源：天埔社區製作）

6.體驗活動：為使離鄉年青人對自己的故鄉發展有所認識，亦使外地人了解社區的農村休閒旅遊，展現農村再生計畫執行成果，規劃舉辦認識社區的體驗活動，讓離鄉年青人及外地人認識社區的歷史、文化、產業，並認同社區的發展，使其有意回鄉或來社區旅遊。

表 14－體驗活動內容說明表

活動名稱	一日農夫產業體驗活動	文史探索體驗活動	天埔鐵馬行
辦理期間	7~9 月	新天王殿廟慶期間(農曆 10 月 17~21 日)	分別於 4 條腳踏車路線道路改善建置完成後實施
天數/次數	一日/3 梯次	一日/3 梯次	一日/4 階段
參加人數	20 人/梯	20 人/梯	10 人/梯
參加費用	基於使用者付費原則，參加活動者酌收報名費(含平安保險費、餐費、產業 DIY 費用、導覽解說費等)	基於使用者付費原則，參加活動者酌收報名費(含平安保險費、導覽解說費、)	基於使用者付費原則，參加活動者酌收報名費(含平安保險費、導覽解說費、)
活動內容	認識社區、蘭花知旅、蘭花 DIY、採果樂、絲瓜生態園農夫體驗、絲瓜絡 DIY。	認識社區、廟慶活動體驗、尋幽訪古－探訪虎頭山余清芳紀念碑、竹頭崎油礦遺址。	騎鐵馬遊天埔，親近自然，體驗社區。

十一、後續管理維護及財務規劃：

(一)管理維護（說明管理維護內容、分工及執行方法）

以天埔社區現有(社區發展協會)為主體，因應社區農村再生建設先期規劃及農村再生計畫之進行，由協會理事長帶領各幹部及志工、居民分工合作共同協助社區進行農村再生相關軟硬體建設之規劃、執行與後續經營管理維護。後續維護管理經費之來源，及提撥社區自創產業之部份營餘做維護管理，人力部份由社區居民、志工共同認養維護。

表 15－天埔社區農村再生建設管理維護分工表

項目	姓名	現職	工作項目	備註
總執行	林清蘭	理事長	綜理協會一切事務，以及社區農村再生計畫相關軟硬體建設之規劃與執行。	天埔社區現任理事長
計畫擬定與執行、企劃	邱淑綿	總幹事	協助執行社區農村再生計畫相關軟硬體建設之規劃。	瀚暉營造
	陳義春	志工組長	協助社區農村再生計畫相關軟硬體建設之規劃與執行。	台南高商退休老師
	金采嫻	顧問師	協助執行社區農村再生計畫相關軟硬體建設之規劃、設計。	社區顧問師
行政經費管理	王淑美	玉井農會職員	負責社區有關農村再生之相關行政工作，如協助活動企劃組舉辦活動、處理協會內外事務、財務規劃、經費核銷等。	天埔社區會計
	王美足	志工組長		天埔社區出納
文書資料整理	包麗珍	社區會員	負責社區有關農村再生之相關行政工作、文書資料整理、文宣設計等工作。	社區電腦小老師
	宋蘭菁			衛生所服務人員
人力整合	邱文化	沙田里長	負責社區有關農村再生之相關工作之人力整合支配。	主任委員
	王清源	三埔里長		三屆村長
維護管理	王美華	志工隊長	負責社區環境相關議題及軟硬設施之規劃、經營及管理維護等工作。如社區公共設施之管理、社區志工維護各項設施與定期打掃等。	各社團管理人帶領全體夥伴參與
	湯宗翰	關懷中心主任	負責社區體驗相關議題及軟硬設施之規劃、經營及管理維護等工作。如農村體驗活動帶領、導覽解說服務等。	
	賴清桂	長壽會會長	負責社區體驗相關議題及軟硬設施之規劃、經營及管理維護等工作，如營造點維護修膳等。	
	尤進雄	地政事務所技正	負責社區有關農村再生之相關地政資訊調查管理。	土地諮商
	江金靜	玉井衛生所護理長	負責社區關懷照護，健康諮詢等相關工作。	保健、護理

（二）社區財務計畫表（年度需求軟硬體並重）

年 度（民國）	實施項目	建議執行單位	實施內容	維護管理單位	社區配合經費（千元）	社區其他投入資源（千元）	優先順序
100 年	軟體						
	田野即教室	天埔社區	・田野調查教育訓練課程 聘請專業老師指導田野調查方式及要領等相關課程 ・社區田野調查 實地調查記錄社區生態、人文史等 （每年一季三期）	天埔社區	-	社區人力資源全力投入	2
	優良社區觀摩	天埔社區	社區營造過程中都會遇瓶頸，借由社區相互觀摩研習，讓營造社區過程能激發更多好的構想與創新的思維。	天埔社區	-	社區人力資源全力投入	3
	培訓課程	天埔社區	安排各類培訓課程，培育在地人才。 1.社區產業通 2.DIY 達人 3.料理達人 4.烘焙達人 5.行銷專員 6.導覽解說員	天埔社區	-	社區人力資源全力投入	4
	硬體						
	水土保持戶外教室改善工程（第一年）	公部門	DIY 教室、食堂、廁所改善工程 以節能減碳綠建築之概念改善現有之教室、廚房、廁所等建築，配置各空間之完善設施，讓教室兼具食堂、DIY 工作坊之功能。	天埔社區	-	社區人力資源全力投入	1
	山後埤塘、聚落閒置宅院週遭環境活化改善工程	公部門	・埤塘環境改善－閒置埤塘位於道路轉角，雜草叢生影響交通安全，透過水路改善、埤塘護坡整治、環境綠美化、設置公共休閒設施，活化其使用價質，賦予埤塘新生命。 ・土角古厝整修維護－整修舊有古厝建築體，加設綠屋頂環境，營造成為來訪賓客休憩參觀園地。	天埔社區	-	社區人力資源全力投入	6
	天埔社區入口意象及軟體設施環境綠美化工程	公部門	1. 社區入口意象 4 處 2. 入口意象排水溝擋土牆美化 3. 活化活動中心週遭及環境統一入口指示牌(使用陶板材質如不適用或制作困難，再另外尋替代材料)	天埔社區	-	社區人力資源全力投入	7
	合　　計				-	-	

年 度（民國）	實施項目	建議執行單位	實施內容	維護管理單位	社區配合經費（千元）	社區其他投入資源（千元）	優先順序
101 年	軟體						
	產業活化	天埔社區	將社區豐富的農特產業，分級行銷，並研發水果加工品，把次級品做加工處理，研發果醬、果醋、果乾、蜜餞等產品，提高農產品利用價值。	天埔社區	-	社區人力資源全力投入	6
	導覽手冊製作	天埔社區	・社區景點導覽手冊 ・宗教文化導覽解說手冊 ・腳踏車路線圖(初級版) ・社區簡介手冊 ・社區特產介紹手冊 ・ 社區生態簡介 （簡介每年更新）	天埔社區	-	社區人力資源全力投入	7
	硬體						
	番仔埤聚落產業道路改善工程(第一年)	公部門	此路段為腳踏車道路徑，將路口轉角處營造成小型花圃，設置休息座椅，成為社區休憩點。(分三期施作)	天埔社區	-	社區人力資源全力投入	1
	山後大象園旁閒置空間改造	公部門	・打造絲瓜生態教育園區，增加社區產業、風味餐應用材料來源，設置絲瓜生態導覽看板。 ・周圍環境改造工程，利用土包做為擋土牆，種植花草綠美化。	天埔社區	-	社區人力資源全力投入	2
	水土保持戶外教室改善工程(第二年)	公部門	休閒景觀眺望平台生態園區營造工程 (1)水保教室最高點眺望平台可一覽玉井區山城景觀，擬設置步道、觀景平台、休息桌椅、解說牌，供訪客觀景、休憩。 (2)平台周邊另外規劃設置蝴蝶昆蟲生態區和原生植物藥草園區，及生態池，種植誘蝶、蜜源、蝴蝶食草、原生種、藥草等植物，營造棲地，保育動植物生態，充實水保教室內容，達到休閒、教育、生態兼具之目標。 (3)周邊排水系統改善，並引流至生態池，善用水資源。	天埔社區	-	社區人力資源全力投入	3
	原生植物培育區建設工程	公部門	種植不同種類之原生藥草植物，設置導覽解說牌，教學解說，讓社區參訪者對植物更加認識了解原生植物之重要性，並保育原生種植物。	天埔社區	-	社區人力資源全力投入	4

	天埔社區產業道路護坡工程改善(第一年)	公部門	分三期執行，為腳踏車步道山後路段（每年都需施作） 第一期 新天王殿（人車交會點）綠籬植栽 第二期 山後農路往戶外教室至余清芳紀念碑路段，由下而上兩旁擋土牆改善及綠美化。(102 年執行) 第三期 活動中心往歐味斯山莊道路坑洞修補，植栽綠美化（103 年執行）	天埔社區	-	社區人力資源全力投入	5
	辦理體驗活動	天埔社區	・一日農夫產業體驗活動 ・文史探索體驗活動	天埔社區	-	社區人力資源全力投入	9
	辦理宣導活動	天埔社區	・ 節能減碳、資源回收宣導 ・ 無農藥、生態保育宣導	天埔社區	-	社區人力資源全力投入	8
	合　　計				-	-	

年 度(民國)	實施項目	建議執行單位	實施內容	維護管理單位	社區配合經費(千元)	社區其他投入資源(千元)	優先順序
102 年	軟體						
	產業推廣行銷	天埔社區	協助社區民宿、餐飲業、農特產品等產業之推廣與行銷，舉辦推廣行銷活動。	天埔社區	-	社區人力資源全力投入	5
	宣導活動	天埔社區	辦理節能減碳、垃圾分類、廚餘再利用、無農藥農業、生態保育等宣導活動	天埔社區	-	社區人力資源全力投入	6
	硬體						
	水土保持戶外教室改善工程(第三年)	公部門	水土保持教育設施整修、停車場改善、整體園區環境綠美化。 (1)將園區現有老舊之根系觀察、駁坎、跌水、果園山邊溝、全園植草、蝕溝控制等水土保持教育設施整修。 (2)將二處停車場空間改善，提供安全的停車場地，並將其周邊排水系統整治。 (3)最後進行整體園區環境綠美化，設置解說、指引牌，讓全園區呈現盡善盡美之最優質休閒教育環境。	天埔社區	-	社區人力資源全力投入	2
	啓用花園閒置空間改善工程	公部門	改善邊坡護岸綠美化	天埔社區	-	社區人力資源全力投入	3
	絲瓜園改善工程	天埔社區	絲瓜園旁土溝排水設置，下游排水溝加蓋，加強綠美化工程	天埔社區	-	社區人力資源全力投入	1

	天埔社區產業道路護坡工程改善(第二年)	公部門	分三期執行，為脚踏車道山後路段 第二期-山後農路往戶外教室至余清芳紀念碑路段，由下而上兩旁擋土牆改善及綠美化。	天埔社區	-	社區人力資源全力投入	4
	合　　計				-	-	

年 度(民國)	實施項目	建議執行單位	實施內容	維護管理單位	社區配合經費(千元)	社區其他投入資源(千元)	優先順序
103 年	軟體						
	舉辦產業推廣活動	天埔社區	1.不定期產業展銷 2.農夫市集 3.成果發表展示 4.慶典活動展銷	天埔社區	-	社區人力資源全力投入	5
	辦理社區體驗活動	天埔社區	辦理體驗活動，展現農村再生計畫執行成果。 1.一日農夫產業體驗活動 2.天埔文史探索體驗活動 3.天埔鐵馬行風光遊體驗營	天埔社區	-	社區人力資源全力投入	6
	水土保持戶外教室改善工程(第四年)	天埔社區	導覽解說志工招幕培訓 招幕志工，進行培訓課程，訓練園區優良導覽解說志工。	天埔社區	-	社區人力資源全力投入	4
	硬體						
	天埔資源回收場周遭活化環境改善	天埔社區	天埔資源回收場老舊，又與村民比鄰而居，將其外觀及周遭修建改善、營造綠美化，使資源回收場與周遭環境融合。	天埔社區	-	社區人力資源全力投入	1
	坑口聚落陳再和先生宅前閒置空間改善工程	公部門	活化閒置空間，將其規劃成兼具休閒及停車的綠美化空間，照明設備以太陽能路燈為主，善用日照能源，節能減碳。	天埔社區	-	社區人力資源全力投入	2
	天埔社區產業道路護坡工程改善(第三年)	公部門	分三期執行，脚踏車道維護與坑洞修膳，及車道周邊綠美化維護。 第三期-活動中心往歐味斯山莊道路坑洞修補，植栽綠美化（每年都需施作）	天埔社區	-	社區人力資源全力投入	3
	合　　計				-	-	
總計					-	-	

十二、預期效益：

(一) 成立最佳導覽團隊，提供遊客親切至善的導覽服務。

讓社區成為一個百寶箱，社區的迷人風韻將自然散發，將不用再禮失求諸野，因為居民都是社區文化的最佳挖寶者和代言人，亦使社區成為名符其實的「在地知識的殿堂」。

(二) 達到社區文化傳承，行銷社區，永續發展。

「工欲善其事，並先利其器」，在探訪社區之前，先透過「認識社區」、「如何體驗社區」等簡介解說，讓參與者對如何進入、記錄及對社區有基本的認識，使參與者對社區產生興趣，進而更進一步深入了解社區，透過導覽解說及相機的鏡頭記錄等，他們為社區留下了珍貴且難得的文字與影像保存，一傳十、十傳百的為社區做宣傳，達到行銷社區之效果。

(三)節能、減碳、綠美化，提升社區生活環境品質。

環境美化、景點改造、排水溝加蓋、步道周邊種植植物花卉、髒亂點美化、居家周邊美化、入口意象美化、入口標示牌統一規劃、規劃自行車道，提升社區生活環境品質，營造安居樂業的完善居住環境。

(四)增加就業機會，促進青年返鄉意願。

絲瓜絡產業持續研發，結合在地水果產業及加工品製作，提供在地風味餐、蘭花組合 DIY、並規劃整合觀光導覽路線。利用網路行銷、來訪遊客、媒體報導、上級機關推薦等行銷管道，擴大行銷，提昇產業收入，讓每年營業額從平均二十萬元提升至四十萬(逐年提昇)，並把盈餘分撥給參與產業製作之人員，增加就業機會，促使外流人口回鄉，永續社區發展，達到自給自足之目標。

(五)**增進觀光人潮，帶動社區發展。**

發展觀光，觀光參訪人數目標 6000 人次。遊客來到社區參觀消費，是為了要滿足一種情感或是尋求知識的交流，透過體驗的方式去了解社區獨特的文化，吸引民眾走入社區進行消費。

(六)**保育自然生態，達到共生共存之目標。**

維護社區自然生態環境，珍惜保護一切生態資源，達到人類生活與自然生態共生共存之目標。

十三、附件：

- ■表目錄
- ■圖目錄
- ■照片目錄
- ■社區組織代表合法立案證明文件
- ■社區居民會議記錄及簽到簿
- ■農村社區組織代表參加培根計畫訓練
  - ‧證明文件影本
  - ‧完成培根訓練一覽表

表 目 錄

編 號	內 容	頁 數
表 1	聯絡人資料表	1
表 2	整合及參與組織表	2
表 3	社區人數統計表	6
表 4	社區人口年齡分佈統計表	6
表 5	社區人口學歷統計表	7
表 6	SWOT 分析表	32-33
表 7	產業負責人一覽表	35
表 8	社區整體發展規劃實施標地一覽表	38
表 9	社區產業可行性層級表	46
表 10	辦理各類培訓課程	50
表 11	DIY 工作坊一覽表	54
表 12	舉辦產業成果展一覽表	58
表 13	社區文化簡介一覽表	60
表 14	體驗活動內容說明表	67
表 15	天埔社區農村再生建設管理維護分工表	69

圖 目 錄

編 號	內 容	頁 數
圖 1	台南市位置圖	4
圖 2	玉井區位置圖	4
圖 3	天埔社區位置圖	4
圖 4	天埔社區占全玉井區面積比例圖	4
圖 5	天埔社區範圍參考圖	5
圖 6	四間廟宇位置圖	8
圖 7	天埔社區交通路線圖	29
圖 8	社區區域圖	39
圖 9	社區區域圖	40
圖 10	社區區域圖	41
圖 11	絲瓜園位置圖	47
圖 12	主要蘭園位置圖	51
圖 13	設置 DIY 工作坊位置圖	53
圖 14	設置食堂位置圖	54
圖 15	餐飲店、民宿位置圖	56
圖 16	土地分區規劃及配置公共設施構想圖	62
圖 17	天埔社區景點位置圖	65
圖 18	腳踏車路線規劃圖	66

照 片 目 錄

編 號	照片內容	頁 數
照片 1	99 年 05 月 31 日社區組織團體負責人討論會議	3
照片 2	99 年 8 月 3 日農村再生說明會	3
照片 3	99 年 9 月 1 日農村再生聚落發展會議	3
照片 4	99 年 10 月 28 日農村再生研討會	3
照片 5	11 月 18 日農村再生計畫代表會議	3
照片 6	99 年 12 月 28 日農再幹部會議	3
照片 7	天埔社區志工群	7
照片 8	新天王殿	9
照片 9	新天王殿廟會拜拜	11
照片 10	廟會期間社區居民男女老少都來協助廟會活動	11
照片 11	社區居民協會廟會活動	11
照片 12	謝神乞大龜	11
照片 13	過七星平安橋儀式	11
照片 14	過平安橋	11
照片 15	集體扮仙活動。	12
照片 16	扮仙活動	12
照片 17	友廟前來祝壽	12
照片 18	天埔開路鼓隊	12
照片 19	竹頭崎油礦場景示意圖	13
照片 20	竹頭崎油礦場景示意圖	13
照片 21	余清芳紀念碑	14
照片 22	虎頭山眺望楠西區全景	14
照片 23	社區景緻	15
照片 24	糖子恩山	16
照片 25	山上至高點	16
照片 26	曾文溪支流後堀溪	17
照片 27	黑枕藍鶲	18
照片 28	獨角仙	18
照片 29	老榕、小溪、舊吊橋	19
照片 30	護坡植物石莧	19
照片 31	大冠鷲	19
照片 32	石頭公	19
照片 33	護坡植物紅尾莧	19
照片 34	五色鳥&無患子樹	19
照片 35	魔芋	19

編 號	照片內容	頁 數
照片 36	虎頭山上	20
照片 37	歐味思山莊一景	20
照片 38	戶外教室一景	21
照片 39	沙田水土保持戶外教室遊客參訪	22
照片 40	善義亭	22
照片 41	加利利宣教中心一景	23
照片 42	一年四季輪番上陣的水果	25
照片 43	破布子樹	25
照片 44	柳丁園	26
照片 45	芭樂園	26
照片 46	珍寶蘭園	26
照片 47	玉沙農場	26
照片 48	文心花園	26
照片 49	火鶴	26
照片 50	絲瓜生態園	27
照片 51	天埔絲蜜皂	27
照片 52	絲瓜絡創意作品	27
照片 53	風味餐	27
照片 54	沙田活動中心	28
照片 55	三埔活動中心	28
照片 56	社區坑口聚落內住宅一景	30
照片 57	坑口聚落台 3/20 共線旁住宅一景	30
照片 58	山後聚落土角厝	30
照片 59	坑內聚落住宅一角	30
照片 60	輝煌商號	30
照片 61	二埔小吃店金馥園	30
照片 62	後堀溪	31
照片 63	山後路口	39
照片 64	往戶外教室路段	39
照片 65	往虎頭山山上道路	39
照片 66	沙田活動中心	39
照片 67	番仔碑前往山上之入口	39
照片 68	歐味思入口	39
照片 69	加利利宣教中心	39
照片 70	新天王殿路段	39
照片 71	二埔神農廟前	39

編 號	照片內容	頁 數
照片 72	三埔路口	39
照片 73	水土保持戶外教室路口、標示牌改造	40
照片 74	產業道路-街角綠美化	40
照片 75	輝煌商號-鐵馬休息站周邊綠美化	40
照片 76	絲瓜園生態園	40
照片 77	天埔絲瓜生態園	40
照片 78	大象園周邊	40
照片 79	原生植物及藥草植物培育區及瞭望平台區設立處	40
照片 81	戶外教室生態池、產業 DIY 坊預定地	40
照片 82	陳再和住宅前空地	41
照片 83	活動中心路邊	41
照片 84	坑口橋邊-三角地帶閒置空間	41
照片 85	啟用花園	41
照片 86-	山後聚落埤塘、宅院	41
照片 87	天埔產業道路	41
照片 88	天埔資源回收場	41
照片 89	天埔絲瓜園近況	48
照片 90	天埔絲瓜園近況	48
照片 91	天埔絲瓜園近況	48
照片 92	天埔絲瓜園近況	48
照片 93	天埔絲瓜生態園現況	49
照片 94	天埔絲瓜生態園現況	49
照片 95	芒果蛋捲 DIY 教學	51
照片 96	桔醬 DIY	51
照片 97	玉沙農場	52
照片 98	蘭花組盆 DIY 體驗	52
照片 99	珍寶蘭園-象耳蘭	52
照片 100	珍寶蘭園-蘭花旅館	52
照片 101	絲蜜皂 DIY 活動	53
照片 102	絲瓜絡杯墊ＤＩＹ教學	53
照片 103	天埔豆腐乳	57

附件-社區組織代表合法立案證明文件

府社行字第〇〇六四號

台南縣人民團體立案證書

台南縣玉井鄉天埔社區發展協會業已依法組織完成准予立案此證

計開

團體名稱：台南縣玉井鄉天埔社區發展協會

成立日期：八十一年十二月三日

會址所在地：台南縣玉井鄉沙田村中山堂

縣長陳唐山

中華民國　月　日

附件-居民會議開會通知

臺南縣玉井鄉天埔社區發展協會 公告

臺南縣玉井鄉天埔社區居民會議開會通知

一.發起單位：臺南縣玉井鄉天埔社區發展協會

二.聯絡人姓名及電話：

(一)林清蘭理事長 06-5749731、0933674635

(二)邱淑綿總幹事 06-5749731、0933298970

三.出席人員：全體社區居民

四.列席人員：臺南縣政府、玉井鄉公所

五.指導單位：行政院農業委員會水土保持局臺南分局

六.會議時間：民國99年12月30日（星期四）上午10時

七.會議地點：沙田新天王殿廣場（玉井鄉沙田村15號）

八.公告附件：台南縣(市)玉井鄉(區)天埔社區農村再生計畫草案

九.公告地點：(1)沙田活動中心 (2)沙田新天王殿

十.公告期間：民國99年12月23日至12月29日

十一.會議目的：

(1)討論並擬訂臺南縣(市)玉井鄉(區)天埔社區農村再生計畫草案內容。

(2)議決臺南縣(市)玉井鄉(區)天埔社區農村再生計畫草案。

(3)議決臺南縣(市)玉井鄉(區)天埔社區之社區公約

(4)公推提案代表之社區組織

理事長林清蘭

臺南市玉井區天埔社區農村再生計畫社區居民會議　會議紀錄

一、會議時間：99 年 12 月 30 日（星期四）上午 10：00

二、會議地點：沙田新天王殿廣場（玉井鄉沙田村 15 號）

三、發起單位：臺南縣玉井鄉天埔社區發展協會

四、聯絡人姓名及電話：

(一)林清蘭理事長 06-5749731、0933674635

(二)邱淑綿總幹事 06-5749731、0933298970

五、指導單位：行政院農業委員會水土保持局臺南分局

六、主席：林清蘭　　紀錄：邱淑綿

七、出席人員：95 人(如簽到簿)

■應出席之完成完整培根訓練結訓人員最少人數 30 人

■實際出席完成完整培根訓練結訓人員 35 人

■應出席成年居民最少人數 60 人

■實際出席成年居民 60 人

八、列席人員：(1)水保局台南分局-郭哲昆

(2)玉井鄉公所-鄭依依、林博文、張文聰

(3)沙田里里長-邱文化　(4)三埔里里長-王清源

(5)社區顧問-李木水　(6)京城銀行-郭秋勤

(7)高雄市公共事務管理學會-張菀秦

九、公告地點：(1)沙田活動中心 (2)沙田新天王殿

十、公告期間：民國 99 年 12 月 23 日至 12 月 29 日

十一、公告附件：台南市玉井區天埔社區農村再生計畫草案

十二、主席致詞：略

十三、長官來賓致詞：略

十四、簡報：(1)社區公約 5 分鐘（報告人：湯宗翰）

(2)農村再生草案簡報 20 分（報告人：林清蘭）

十五、討論台南市玉井區農村再生計畫草案及社區公約內容

現場出席人員：無異議

十六、投票決議事項：

實際投票人數：80 人

議　案	同意	不同意	合計	決議
(1)台南市玉井區農村再生計畫草案同意案	80	0	80	通過
(2)社區公約同意案	80	0	80	通過
(3)公推社區組織(由台南縣玉井鄉天埔社區發展協會為提案代表)	79		80(1 廢票)	通過
(4)意見表			80 空白	無異議

十七、臨時動議：無

十八、會議結束

會議紀錄簽署人：

臺南市玉井區天埔社區農村再生計畫社區居民會議　影像紀錄(一)

會議時間：99 年 12 月 30 日（星期四）上午 10：00

會議地點：沙田新天王殿廣場

	
相片說明：公告地點(1)沙田活動中心	相片說明：公告地點(2)沙田新天王殿
相片說明：居民會議會場	相片說明：簽到
相片說明：清點出席人數	相片說明：會議開始

臺南市玉井區天埔社區農村再生計畫社區居民會議　影像紀錄(二)

相片說明：長官、來賓致詞	相片說明：社區公約、農村再生計畫草案簡報
相片說明：選票	相片說明：領票、投票
相片說明：領票、投票	相片說明：領票、投票

臺南市玉井區天埔社區農村再生計畫社區居民會議　影像紀錄(三)

相片說明：開票、唱票	相片說明：開票結果
相片說明：會議會場一角	相片說明：會議會場一角
相片說明：宣佈結果	相片說明：會議結束

社區公約

天埔社區屬鄉村型社區，居民大致以務農為生，其中老人小孩居多，生活淳樸。95 年度為參選全國十大模範社區評鑑及農村再生培根計畫研習，社區居民總動員，在全力投入中真正了解到參與社區，營造綠美化維護環境人人有責的意義，並於多次會議當中研議出多項後續維護管理之方式，均列為社區基本公約其內容如下：

天埔社區公約：
一、生態保護篇 1.成立腳踏車健康巡守隊，確實分工分組巡視家園，隨時回報訊息。 2.不亂噴灑農藥、除草劑，營造鳥類、昆蟲、棲息的自然生態環境。 3.保護河川、不亂倒垃圾廢棄物，違者依法檢舉。 4.做好水土保持，保育山坡地，不亂墾濫筏，違者依法檢舉。 5.為保護林業，不得使用免洗餐具，應自備餐具，違者罰款(100-500 元)。
二、 環境維護篇 1、 居家生活環境美化與自主清潔維護，垃圾不落地。 2、 綠美化區域後續管理維護，以分工認養制，確實負責。 3、 電線桿淨化，嚴禁廣告張貼。 4、 禁止破壞社區公共設施。 5、 每週六定期資源回收、垃圾分類(回收物不得與垃圾混合)。 6、 活動中心公有財產，不得隨意帶出。 7、 社區公共場合，嚴禁抽菸、吐痰。 8、 社區內嚴禁鳴喇叭，製造噪音。

臺南縣玉井鄉天埔社區居民會議「列席人員」簽到表

一、時 間：99 年 12 月 30 日（星期四）10 時 00 分至 12 時 00 分

二、地 點：新天王殿神學院廣場

三、列席人員：

單位名稱	姓名
水保局台南分局	郭哲昆
玉井鄉公所	鄭依依
〃	林博文
〃	張文聰
社團法人高雄市公共事務管理學會	張菀秦
沙田里辦公處郎文化	
香木水	
三埔里里長	王清源
京城銀行	郭秋勳

台南市玉井區天埔社區居民會議簽到簿一培根學員簽到表（一）

序號	姓名	電話	地址	生日	完成培根訓練者請打✓
1	邱宋綿	5743911	台南市玉井區沙田村22-2號	54.05.31	✓
2	林憶如	5747908	台南市玉井區沙田村7號	71.9.15	
3	張文聰	5746546	台南市玉井區沙田里42-1號	49.4.8	
4	陳自然	5742741	台南市玉井區沙田里4號	40.11.28	
5	陳義雄	5742759	台南市玉井區沙田里3號	30.11.12	
6	陳過月	5742759	台南市玉井區 〃 3號	29.07.09	
7	王美華	5742716	台南市玉井區沙田里31-3號	47.05.21	✓
8	溫金癸	5742993	台南市玉井區沙田里12號	54.1.7	✓
9	石換	5741772	台南市玉井區沙田里31-1號	19.09.08	✓
10	潘文娘	5743341	台南市玉井區寫政街1號	34.9	✓
11	洪正義	5745107	台南市玉井區沙田里15號	34.6.2	
12	尤秀金	5745107	台南市玉井區沙田里15號	37.11.20	✓
13	王美足	5746656	台南市玉井區中華路387號	44.04.04	✓
14	林清蔭	5749636	台南市玉井區沙田里37-4號	52.02.14	✓
15	吳春春	5746245	台南市玉井區沙田里20號	53.5.15	✓
16	湯宗蔚	5742577	台南市玉井區沙田里22-1號	61.10.4	✓
17	張玉蘭	5743068	台南市玉井區沙田里10號	23.03.06	✓
18	曾陳香絨	5749636	台南市玉井區沙田里37-4號	21.1.29	✓
19	陳素枝	5743380	台南市玉井區沙田里37-5號	40.08.25	✓
20	黃香如	5744230	台南市玉井區沙田里34號	52.12.5	✓

台南市玉井區天埔社區居民會議簽到簿－培根學員簽到表（二）

序號	姓名	電話	地址	生日	完成培根訓練者請打✓
21	邱謝江媛	5744230	台南市玉井區沙田里34號	24.9.	✓
22	林張招	5742578	台南市玉井區沙田里6號	17.10.	✓
23	廖秋娥	5741156	台南市玉井區沙田里5號	52.02.01	✓
24	葉綉月	5746898	台南市玉井區三埔里1-17號	46.01.30	✓
25	江玉英	5743502	台南市玉井區沙田里1號	21.01.14	✓
26	陳再妞	5742743	台南市玉井區沙田里3號	24.07.09	✓
27	郭幼里	5743377	台南市玉井區沙田里31號	27.05.30	✓
28	邓秀妙	5746402	台南市玉井區沙田里1號	48.04.16	✓
29	陳義春	5745399	台南市玉井區沙田里25-1號	43.11.11	✓
30	湯琳慧	5748955	台南市玉井區沙田里22-2號	60.6.19	✓
31	陳滿珍	5745399	台南市玉井區沙田里25-1號	46.05.27	✓
32	吳金治	5742779	台南市玉井區沙田里8號	24.12.11	✓
33	尤秀玉	5749219	台南市玉井區沙田里33-8號	35.12.17	✓
34	王香蓮	5749565	台南市玉井區沙田里39號	46.12.18	✓
35	宋蘭菁	5743119	台南市玉井區工業園區工業街4號	59.10.2	✓
36	溫玉美	5742204	台南市玉井區中華路109號	42.04.09	✓
37	溫金金	5741815	台南市玉井區沙田里12鄰號	24.3.20	✓
38			台南市玉井區號		
39			台南市玉井區號		
40			台南市玉井區號		
41					

台南市玉井區天埔社區居民會議簽到簿－培根學員簽到表（三）

序號	姓名	電話	地址	生日	完成培根訓練者請打✓
~~41~~	~~王美足~~	~~5746656~~	~~台南市玉井區中華路387號~~	~~44.04.04~~	~~✓~~
42	葉愛[illegible]	0933676346	台南市玉井區三和里40號	36.10.10	✓
43	葉淑雅	5743835	台南市玉井區仁愛街138號	71.08.05	✓
44	葉秋桂	0925903299	台南市玉井區望明里154號	65.02.15	✓
45	林匡潤	5745380	台南市玉井區民生路321號	44.05.17	✓
46	李張鶴	5742479	台南市玉井區中正路244號	32.12.17	✓
			台南市玉井區　　號		
			台南市玉井區　　號		
			台南市玉井區　　號		
			台南市玉井區　　號		
			台南市玉井區　　號		
			台南市玉井區　　號		
			台南市玉井區　　號		
			台南市玉井區　　號		
			台南市玉井區　　號		
			台南市玉井區　　號		
			台南市玉井區　　號		
			台南市玉井區　　號		
			台南市玉井區　　號		
			台南市玉井區　　號		

台南市玉井區天埔社區居民會議簽到簿一社區居民簽到表（1）

序號	姓名	電話	地址	生日	完成培根訓練者請打✓
1	吳金治	5742779	台南市玉井區沙田里1鄰8號	24.12.24	✓
2	王美華	5742716	台南市玉井區沙田里4鄰31-3號	47.05.21	✓
3	溫金發	5742993	台南市玉井區沙田里2鄰12號	54.1.7	
4	溫宜如	5742993	台南市玉井區 〃 里2鄰12號	82.10.25	
5	王黃碧蓮	5743229	台南市玉井區沙田里9鄰35號	28.5.5	✓
6	湯金城	5742577	台南市玉井區沙田里3鄰22之1號	36.12.3	
7	邱淑綿	5743911	台南市玉井區沙田里 鄰22-2號	54.05.31	✓
8	林玉玲	5742779	台南市玉井區沙田里1鄰8號	70.11.19	
9	王藝蕤	5742577	台南市玉井區沙田里3鄰22之1號	37.1.25	
10	陳海吉	5742741	台南市玉井區沙田里1鄰3號	483.30	
11	林憶如	5747908	台南市玉井區沙田里 鄰22-2號	71.9.15	
12	尤季金	5745101	台南市玉井區沙田里 鄰15號	37.11.20	✓
13	林庭[illegible]	5741779	台南市玉井區沙田里 鄰8號	28.3.18	
14	許[illegible]壽	5742737	台南市玉井區沙田里 鄰10-1號	27.1.26	
15	林財貴	5742970	台南市玉井區沙田里 鄰26號	22.5.6	
16	東員[illegible]	5742993	台南市玉井區沙田里 鄰12號	34.[illegible].12	
17	黃張玉蘭	5743068	台南市玉井區沙田里 鄰10號	12.	
18	石良吉	5743377	台南市玉井區沙田里 鄰4號	44.10.17	
19	林木杞	5741779	台南市玉井區沙田里 鄰8號	74.10.8	
20	王清發	5743393	台南市玉井區沙田里 鄰42號	29.	

台南市玉井區天埔社區居民會議簽到簿一社區居民簽到表（2）

序號	姓名	電話	地址	生日	完成培根訓練者請打✓
21	洪正義	5745107	台南市玉井區沙田里 2 鄰 15 號	34.6.2	
22	陳自然	5742741	台南市玉井區沙田里 鄰 4 號	40=11=28	
23	胡[illegible]	5742539	台南市玉井區沙田里 鄰 21 號	16-12-13	
24	林順和	5743085	台南市玉井區沙田里 鄰 11-1 號	38.5.2	
25	張雪	5743085	台南市玉井區沙田里 鄰 11-1 號	42.06.12	
26	楊金祥	5748888	台南市玉井區沙田里 2 鄰 17 號	25.9.21	
27	楊陳[illegible]	5741223	台南市玉井區沙田里 2 鄰 17 號	24.8.28	
28	李則雄	5741847	台南市玉井區沙田里 2 鄰 13-1 號	29.4.19	
29	張文聰	5746546	台南市玉井區沙田里 9 鄰 42-1 號	49.4.18	
30	溫金奕	5742993	台南市玉井區沙田里 2 鄰 12 號	54.1.7	
31	邱文化	5742362	台南市玉井區沙田里 3 鄰 22-7 號	34.11.20	
32	李合枝	5742362	台南市玉井區沙田里 3 鄰 22-7 號	33.1.23	
33	張美雲	5741855	台南市玉井區沙田里 鄰 42 號	52.1.23	
34	黃[illegible]宜	5746599	台南市玉井區沙田里 4 鄰 31-10 號	41.2.10	
35	鄭天賜	5742740	台南市玉井區沙田里 1 鄰 2之2 號	45.4.21	
36	謝惠敏	5741091	台南市玉井區沙田里 1 鄰 1~3 號	59.11.10	
37	鄭美宜	5744989	台南市玉井區沙田里 1 鄰 10-1 號	53.1.25	
38	王[illegible]	5743506	台南市玉井區沙田里 鄰 35 號	38.8.23	
39	曾[illegible]	5745212	台南市玉井區沙田里 9 鄰 37-4 號	75.1.30	
40	江[illegible]	5746502	台南市玉井區沙田里 1 鄰 5-8 號	48.04.16	

己

台南市玉井區天埔社區居民會議簽到簿一社區居民簽到表（3）

序號	姓名	電話	地址	生日	完成培根訓練者請打✓
41	徐秋香	5746599	台南市玉井區沙田里 4 鄰 31-10 號	46.07.29	
42	王錦煜	5749606	台南市玉井區沙田里 鄰 35-2 號	53.5.7	
43	張清標	5741256	台南市玉井區沙田里 1 鄰 5 號	11.7.10	
44	吳春豐	5741579	台南市玉井區沙埔里 5 鄰 48 號	36.10.26	
45	溫郡	5741815	台南市玉井區沙田里 2 鄰 12 號	23.10.3	
46	洪蔣宝	5744324	台南市玉井區沙田里 3 鄰 25-10 號	38.04.22	
47	張緒實	5741256	台南市玉井區沙田里 1 鄰 5 號	12.6.27	
48	張醫花	5741256	台南市玉井區沙田里 1 鄰 5 號	29.2.27	
49	許昭煌	5742737	台南市玉井區沙田里 2 鄰 10-1 號	50.12.31	
~~50~~	鄭美寶	5742737	台南市玉井區沙田里 2 鄰 10-1 號	53.1.25	
51	陳永昌	5746599	台南市玉井區沙田里 4 鄰 31-10 號	71.08.01	
~~52~~	李秀英		台南市玉井區 里 鄰 號		
~~53~~	張秉蓉		台南市玉井區 里 鄰 號		
54	劉淑敏	5742775	台南市玉井區沙埔里 4 鄰 43 號	60.10.14	
55	石進賀	5743377	台南市玉井區沙田里 4 鄰 31 號	28.11.26	
~~56~~	~~吳春豐~~	~~5741579~~	~~台南市玉井區沙埔里 5 鄰 48 號~~	~~36.10.26~~	
57	邱良化		台南市玉井區沙田里 3 鄰 22-7 號	34.11.20	
58	李合枝		台南市玉井區沙田里 3 鄰 22-7 號	33.1.23	
59	吳禎尉	5742716	台南市玉井區沙田里 4 鄰 31-3 號	70.06.03	
60	林仁美	5742993	台南市玉井區沙田里 2 鄰 12 號	53.02.17	

台南市玉井區天埔社區居民會議簽到簿－社區居民簽到表（4）

序號	姓名	電話	地址	生日	完成培根訓練者請打✓
61	胡菜	5742879	台南市玉井區沙田里 21 號	17.04.16	
62	李高金凤	5742960	台南市玉井區三埔里 59-2 號	41.01.12	
63	吳秀妹	5742716	台南市玉井區沙田里 31-3 號	69.04.12	
64	黃麗珍	5746599	台南市玉井區沙田里 31-10 號	75.11.07	
65	王江春香	5744116	台南市玉井區沙田里 56-10 號	32.11.28	
66	王清源	5743161	台南市玉井區三埔里 46-1 號	41.02.04	
67	林煌陽	5743843	台南市玉井區沙田里 7 號	47.03.17	
68	毛東和	5741967	台南市玉井區沙田里 501 號	39.08.10	
69	吳俊英	5742716	台南市玉井區沙田里 31-3 號	47.12.02	
70	李茂源	5741847	台南市玉井區沙田里 13-1 號	55.08.30	
71	黃秋雙	5746502	台南市玉井區沙田里 1-6 號	46.05.05	
72	黃曉芝	5746502	台南市玉井區沙田里 5-8 號	73.08.02	
73			台南市玉井區 里 號		
74			台南市玉井區 里 號		
75			台南市玉井區 里 號		
76			台南市玉井區 里 號		
77			台南市玉井區 里 號		
			台南市玉井區 里 號		
			台南市玉井區 里 號		
			台南市玉井區 里 號		

附件-培根計畫訓練證明文件影本

正 本

發文方式：郵寄

檔　　號：
保存年限：

行政院農業委員會水土保持局　函

地址：54044南投縣南投市中興新村光華路6號
承辦人：吳錫寬
電話：049-2347381
電子信箱：sikuat@mail.swcb.gov.tw

台南市玉井區沙田里33-3號

受文者：臺南縣玉井鄉天埔社區發展協會

發文日期：中華民國100年2月10日
發文字號：水保農字第1001865743號
速別：最速件
密等及解密條件或保密期限：普通
附件：如說明四

裝

主旨：臺南市玉井區天埔社區參與本局農村再生培根計畫完成四階段培訓，特此證明，請　查照。

說明：

一、依據本局臺南分局100年2月1日水保南農字第1002001570號函辦理。

訂

二、組織名稱：臺南縣玉井鄉天埔社區發展協會。

三、等級/人數：B級/30人。

四、結訓人數：38人（檢送結訓名冊一份）。

正本：臺南縣玉井鄉天埔社區發展協會
副本：臺南市政府、行政院農業委員會水土保持局臺南分局、高雄市公共事務管理學會、本局農村建設組（均含附件）

線

局長董明耀

第1頁　共1頁

附件-培根計畫訓練證明文件影本

天埔社區

農村再生培根計畫四階段結訓名冊

序號	姓名	年次	身份證字號	序號	姓名	年次	身份證字號
01	尤秀玉	35	R20244****	31	葉秋桂	65	R22203****
02	尤秀金	37	R20148****	32	葉淑雅	71	D22182****
03	王秀蓮	46	R22190****	33	葉愛珠	36	Q20222****
04	王美足	44	R20319****	34	廖秋娥	52	R22190****
05	王美華	47	R22192****	35	劉江玉英	21	R20236****
06	石郭幼里	27	R20235****	36	劉陳再妲	24	R20235****
07	石換	19	R20235****	37	潘文娘	34	R20232****
08	江素珍	48	R22190****	38	蔡綉月	46	R22160****
09	吳青青	53	S22167****		以下空白		
10	宋蘭菁	59	R22157****				
11	李張鶴	35	R20232****				
12	林玉華	37	E20087****				
13	林匡潤	44	R10336****				
14	林吳金治	24	R20235****				
15	林張白	17	R20235****				
16	林清蘭	52	P22195****				
17	邱淑綿	54	R22190****				
18	邱謝江暖	24	R20235****				
19	徐世瓏	54	R12188****				
20	張碧絨	40	R22192****				
21	莊陳素枝	48	R22199****				
22	陳義春	46	D10145****				
23	陳滿鈴	46	Q22184****				
24	曾陳秀絨	21	Q20058****				
25	湯宗翰	61	R12187****				
26	湯雅慧	60	R22190****				
27	黃秀如	53	R22201****				
28	黃張玉蘭	23	R20235****				
29	溫玉其	42	R20238****				
30	溫吳金	24	R20235****				

臺南市玉井區天埔社區完成培根訓練一覽表		
班別	日期	人數
關懷班	96 年	44 人
進階班	96 年 10 月	26 人
進階班(二)	99 年 3 月	10 人
核心班	98 年 6 月	34 人
再生專員班	98 年 3 月	6 人
再生專員班(二)	98 年 11 月	10 人
四階段結訓	99 年 12 月	38 人

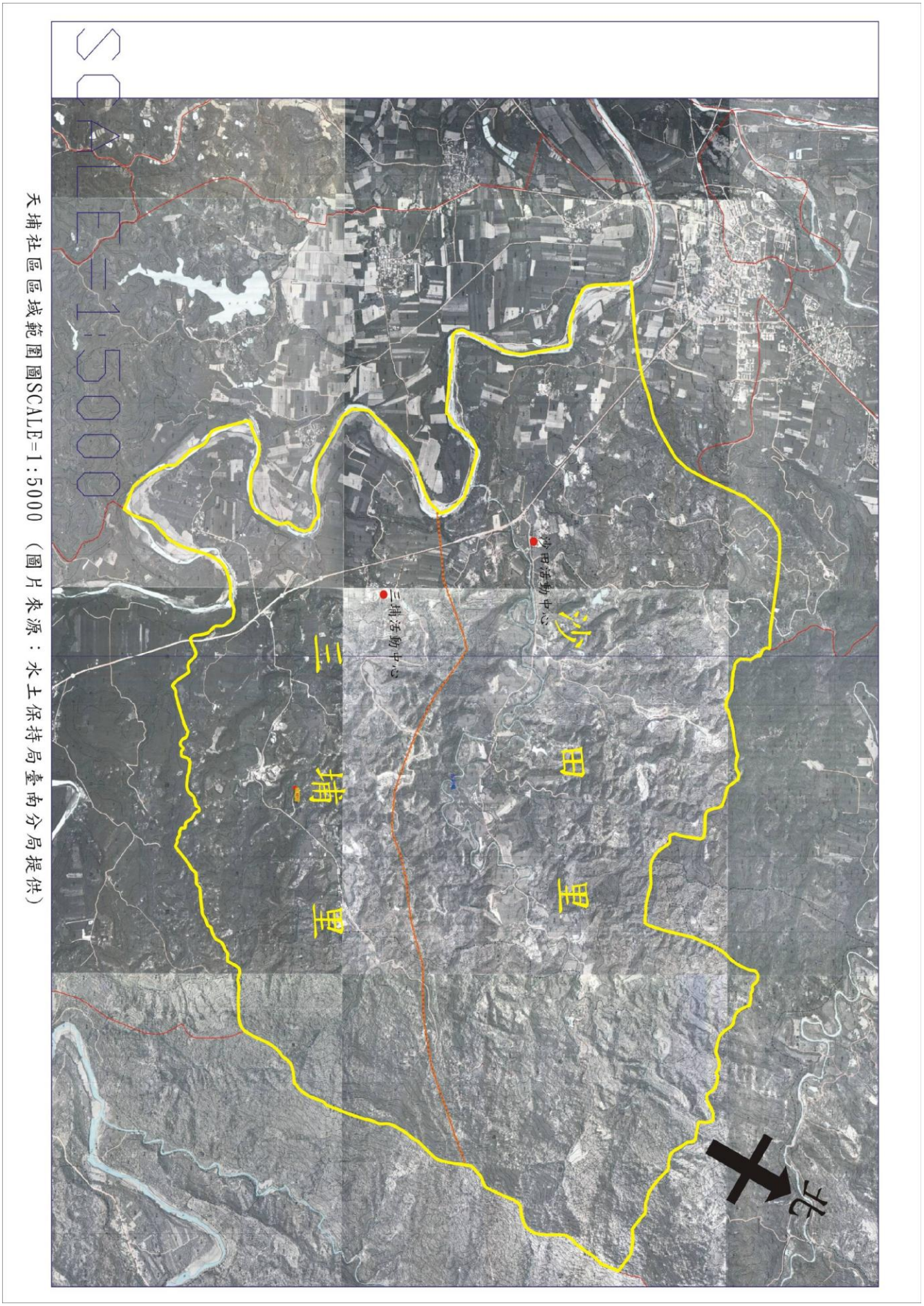

天埔社區區域範圍圖SCALE=1:5000 （圖片來源：水土保持局臺南分局提供）

臺南市玉井區天埔社區發展協會

71443 台南市玉井區沙田里 33-3 號

06-5749731

tp5749731@yahoo.com.tw

http://tp5749731.blogspot.com/