


































臺南市新市區新和里防災地圖

Disaster Evacuation Map of Xin-He Vil., Xin Shi Dist., Tainan City

防災資訊 Information Table	
行政區位圖 Map of Administrative District	The
	
災害通報單位 Notification Unit	
<ul style="list-style-type: none"> 臺南市災害應變中心 Emergency Operation Center of Tainan city 永華專線 (06) 6569119 民治專線 (06) 2959119 新市區災害應變中心 Emergency Operation Center of Xin Shi Dist 電話 (06) 5994711 消防局報案電話 Emergency Number of Fire Station : 119 警察局報案電話 Emergency Number of Police Station : 110 市民服務熱線 Citizen Hotline : 1999 	
緊急聯絡人 Emergent Contact Person	
<ul style="list-style-type: none"> 里長 李富文 (LI,FU-WEN) 電話(Cell) 0937-662-807 	
防災資訊網站 Website of Disaster Prevention	
<ul style="list-style-type: none"> 內政部消防署 (NFA) http://www.nfa.gov.tw 臺南市政府消防局 (Fire Bureau) http://119.tainan.gov.tw/ 臺南市新市區公所 (Xin Shi Dist. Office) http://web2.tainan.gov.tw/shinshih/ 臺南市災害應變告示網 (Tainan Emergency Management Bulletin) http://disaster.tainan.gov.tw 臺南市警察局 (Tainan City Police Department) https://www.tnps.gov.tw/ 	
避難原則 Knowledge of Disaster Prevention	
<p>【水災/flood】</p> <p>1.就地避難或垂直避難 Defense-in-place or vertical rescue.</p> <p>2.低窪地區前往避難處所。 People living in low-lying region should take shelter.</p> <p>【地震/Earthquake】</p> <p>1.前往開放空間或公園避難 to open area or park for refuge.</p>	Go
避難收容處所 Shelter	
<p>新市區三里聯合活動中心 (Senior citizen center.)</p> <p>地址：台南市新市區民生路112號 Add : No.112, Minsheng Road, Xinshi District.</p> <p>電話 (Tel) : (06) 589 4976</p>	
臺南市新市區公所110年12月更新	



圖例	道路 (Road)	標示 (Sign)	設施 (Facilities)
	 省道 Provincial Highway	 疏散避難方向 Evacuation Route	 備有無障礙設施 Barrier-Free-Equipment
	 鄉道 Vil. road	 適用地震災害 Apply to Earthquake	 地震室內避難收容處 Indoor Shelter for Earthquake
	 里界線 Vil. Dividing Line	 廟宇 Temple	 地震戶外避難收容處 Outdoor Shelter for Earthquake
	 適用水災災害 Apply to Flood	 國小 Elementary School	 水災避難收容處所 Shelter for Flood
	 適用海嘯災害 Apply to Tsunami	 國中 Junior High School	 海嘯避難收容處所 Shelter for Tsunami
	 淹水感測器 Inundation Detector Sensor	 地標 Landmark	 複合型室內避難收容處所 Multi-function Shelter
			 複合型戶外避難收容處所 Multi-function Shelter
			 警察單位 Police Station
			 消防單位 Fire Station
			 醫療院所 Hospital
			 身心障礙福利機構 Disabled Welfare Organization
			 老人福利機構 Senior Citizen Welfare Organization
			 通訊設備放置點 Communication Equipment Location
			 取水點 Draw-off Point
			 直升機起降點 Helicopter Pad
			 車輛及人員轉運集結點 Vehicle and People's Transfer Post
			 指揮中心 Emergency Operation Center
			 防空疏散避難設施 Air-raid Shelter
			 垃圾集結點 Garbage Assembly Area
			 砂包放置點 Sand Bag Placing Location
			 物資儲備點 Supplies Reserve Location