

臺南市永康區文化自辦市地重劃區都市計畫套地籍圖

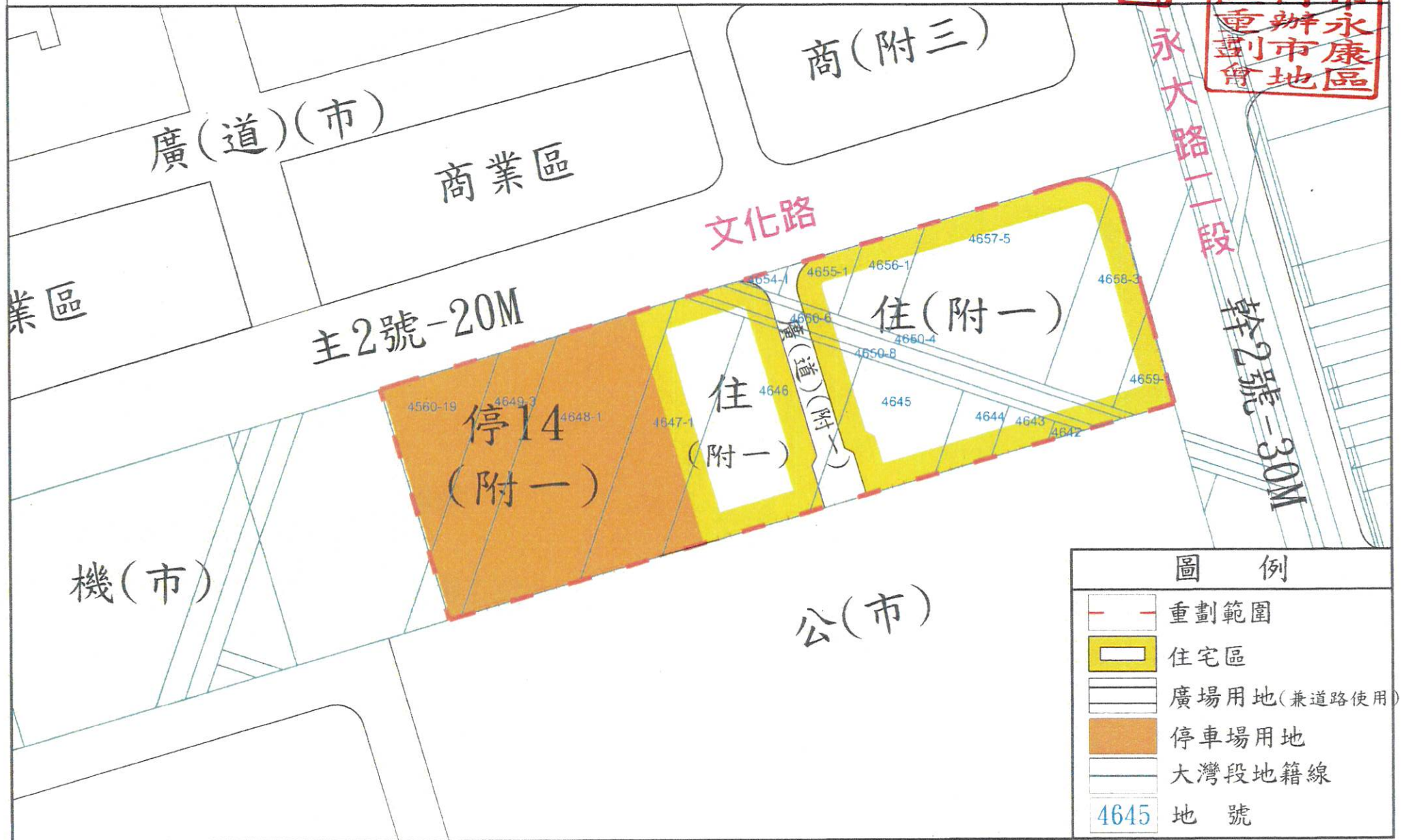


圖 例

	重劃範圍
	住宅區
	廣場用地(兼道路使用)
	停車場用地
	大灣段地籍線
	地 號

臺南市永康區文化自辦市地重劃區 擬辦重劃範圍及位置圖

重劃區位於「變更高速公路永康交流道附近特定區計畫（第四通盤檢討）（第二階段）案」

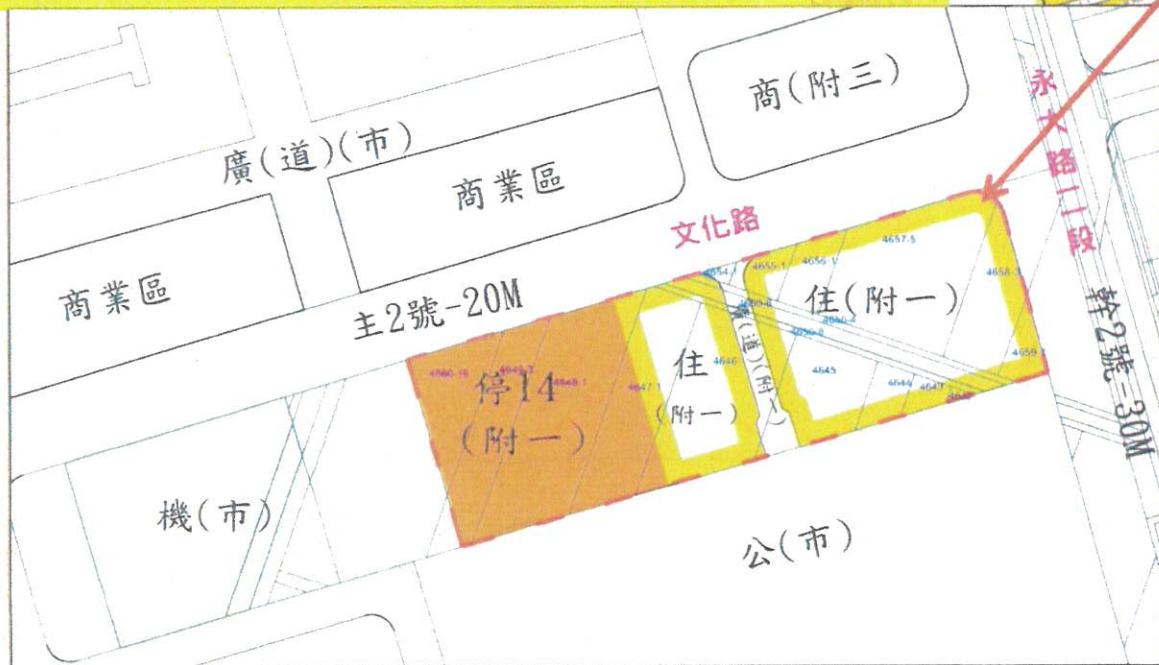
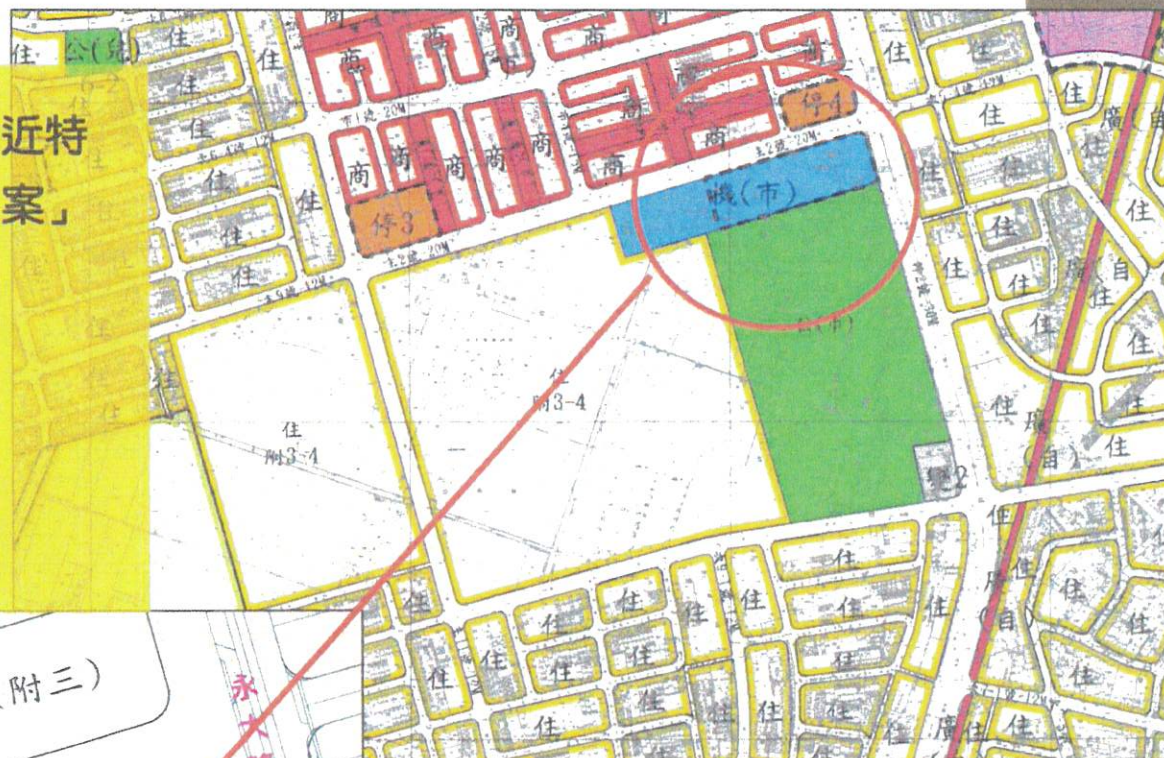
東-臨幹2號-30M(永大路二段)

西-大灣段4560-19、4649-3地號

南-公園用地為界

北-主2號-20M(文化路)

全區總面積為0.78公頃



臺南市永康區
文化自辦市地
重劃區重劃會

