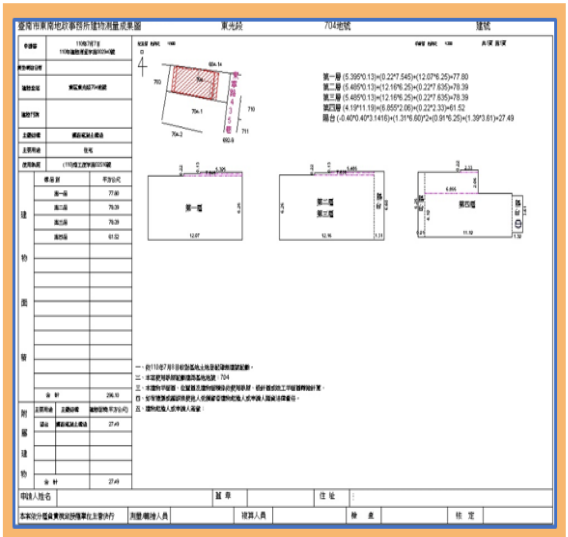

建物成果圖只能從平面圖檢視尺寸與面積，無法獲得高度資料及立體模型

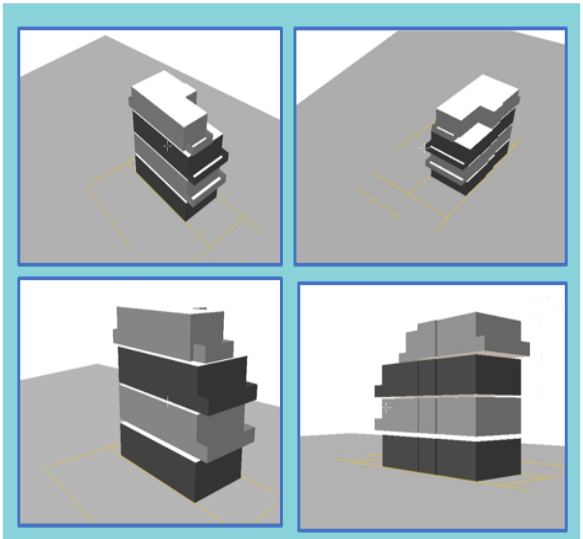

三維地籍產權模型可透過不同視角輕易了解各樓層面積、權屬等資料



未來地政事務所辦理保存登記將全數辦理三維產權模型

將來透過多維度國家空間資訊服務平臺可整合查詢所有相關三維建物模型

「多維度國家空間資訊服務平臺」可提升政府決策品質、促進空間相關產業發展、提升民眾生活便利性