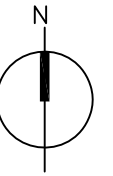
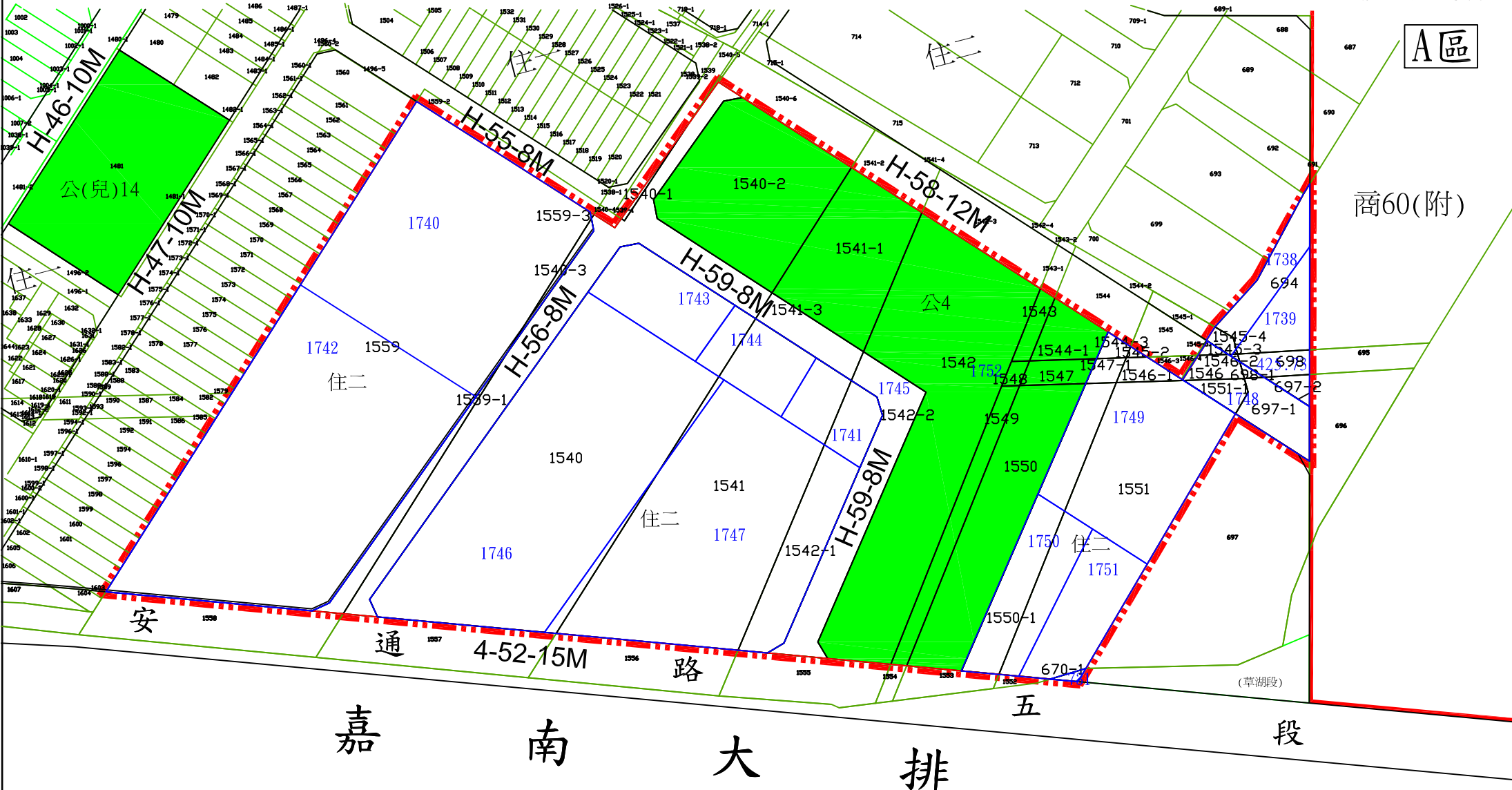


臺南市第104期理想一白辦市地重劃區重劃前後地號圖



Scale 1:500

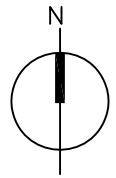
A區



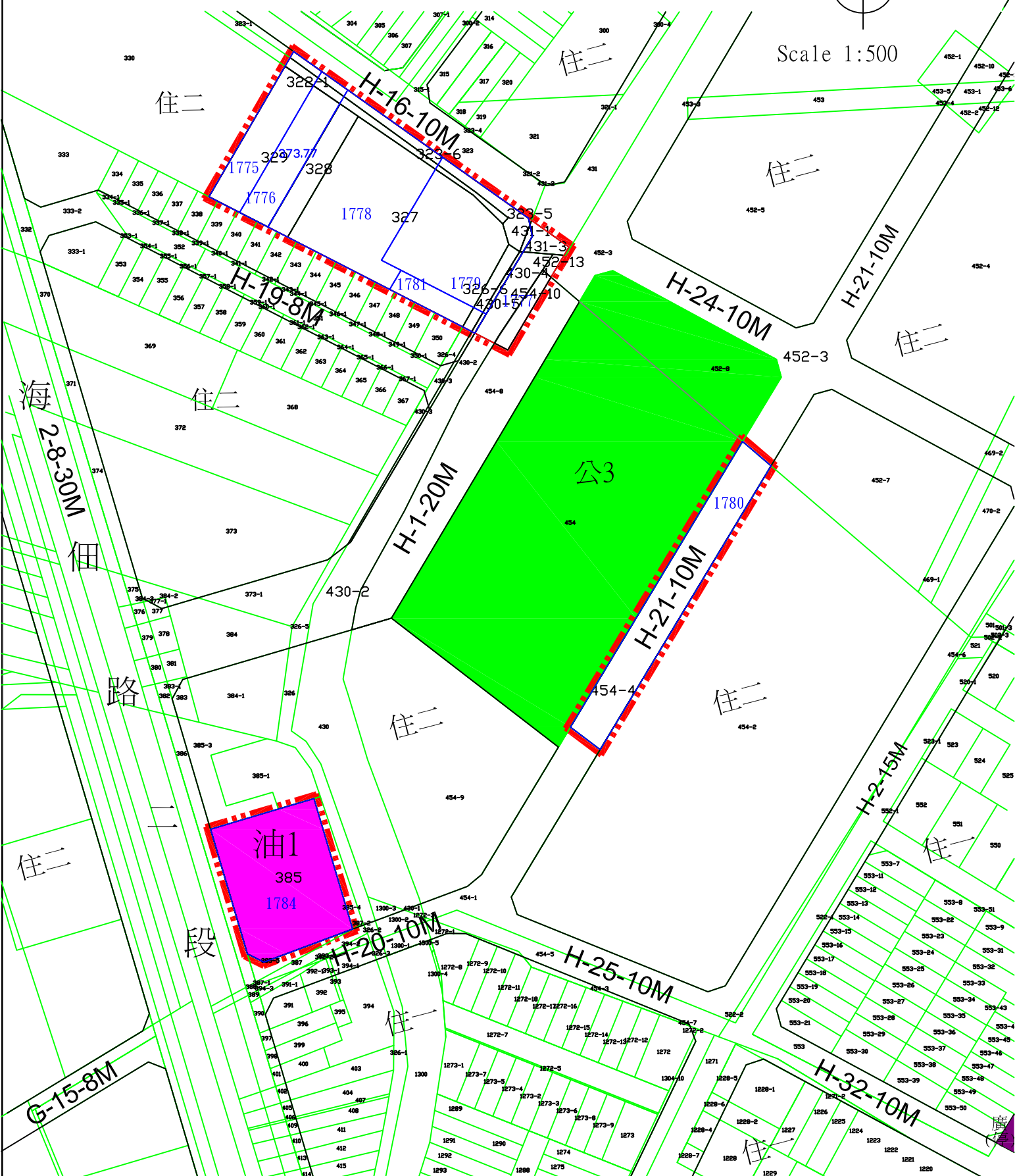
圖例		範圍線		文中 學校用地		農業區		抵充地		重劃前地號
		地籍線		公(兒) 公園兼兒童遊戲場		油 加油站		公園用地		重劃後地號

臺南市第104期理想一自辦市地重劃區重劃前後地號圖

B區



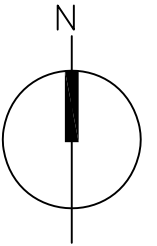
Scale 1:500



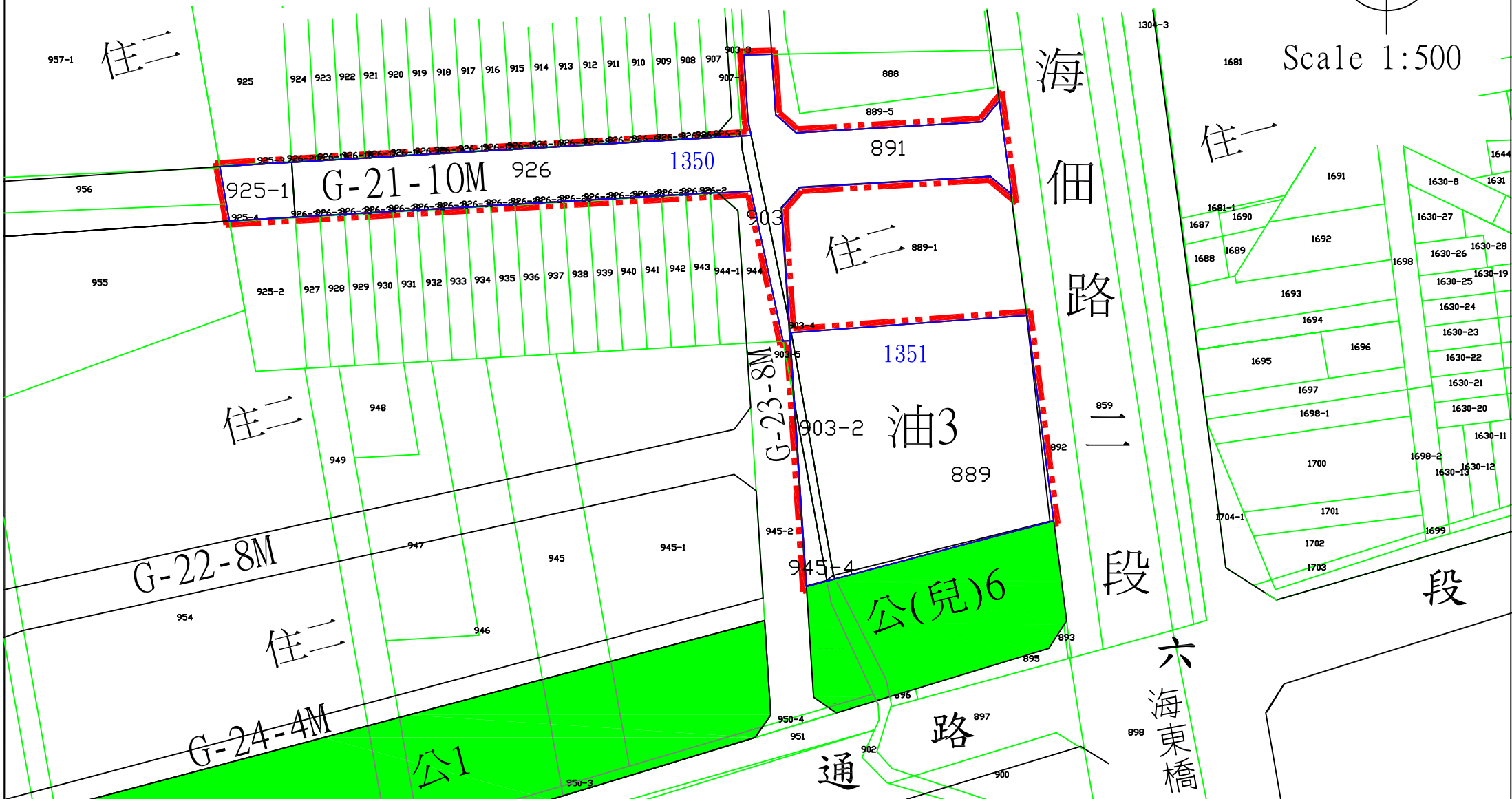
圖例		範圍線		學校用地		農業區		抵充地		1234	重劃前地號
		地籍線		公園兼 兒童遊戲場		油 加油站		公園用地		1234	重劃後地號





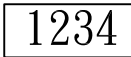




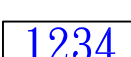
C區

臺南市第104期理想一自辦市地重劃區重劃前後地號圖



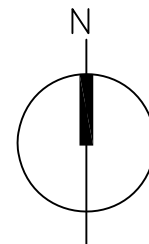
Scale 1:500



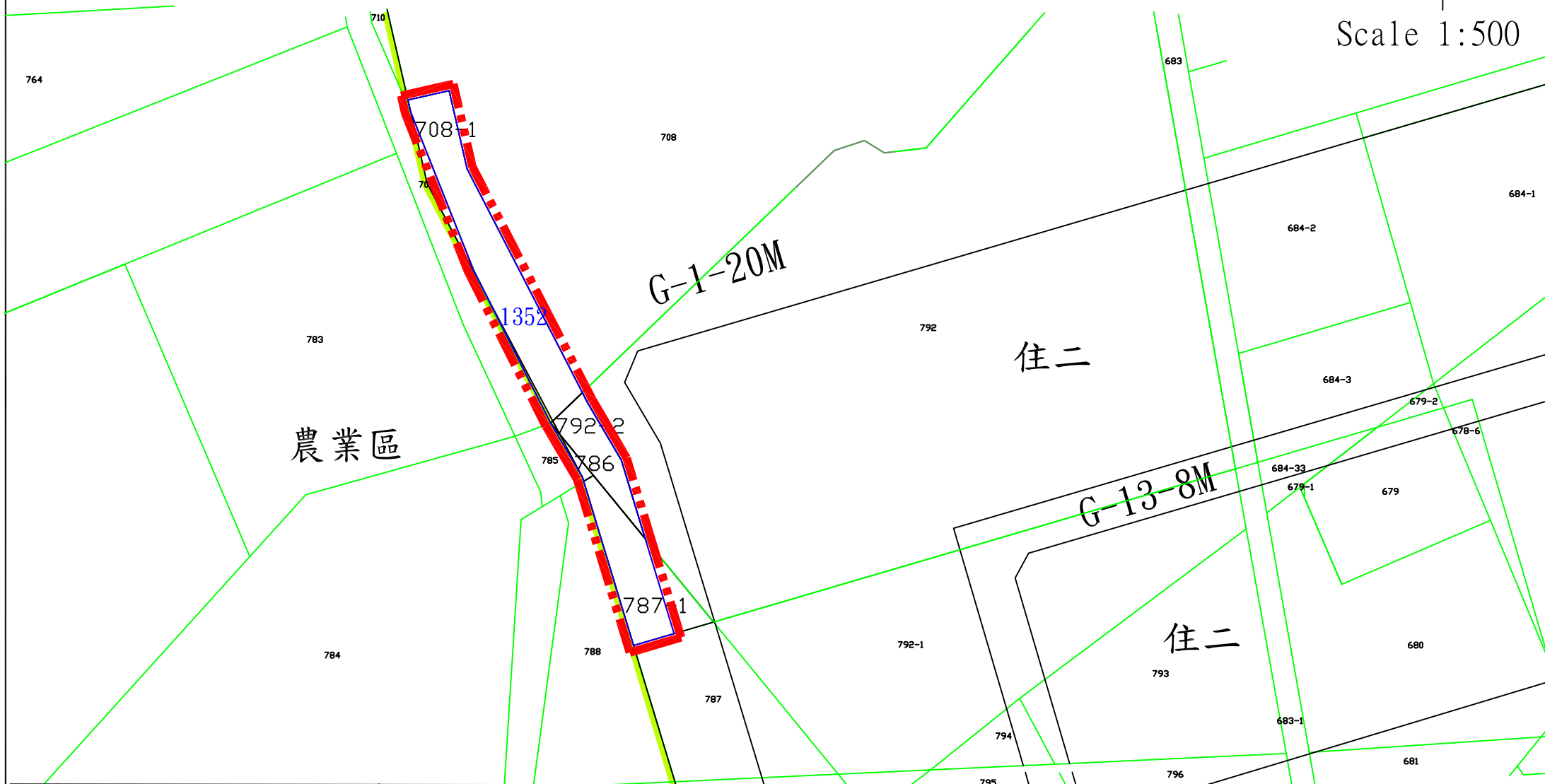
圖例	 範圍線	 文中 學校用地	 農業區	 抵充地	 1234 重劃前地號
	 地籍線	 公(兒) 公園兼兒童遊戲場	 加油站	 公 公園用地	 1234 重劃後地號





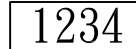




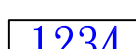
D區

臺南市第104期理想一自辦市地重劃區重劃前後地號圖



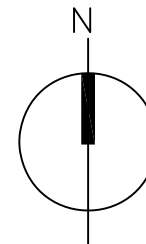
Scale 1:500



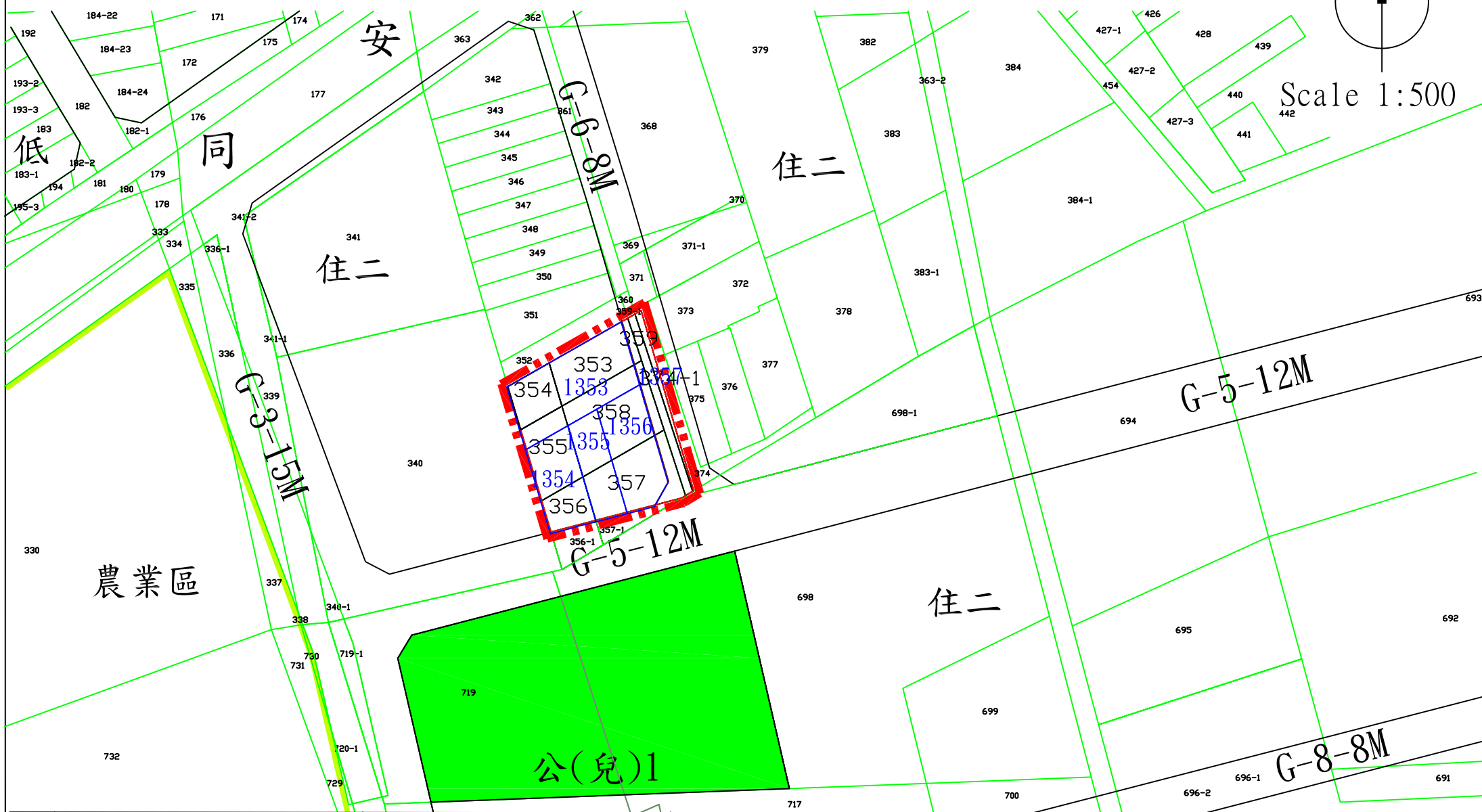
圖例		範圍線		文中 學校用地		農業區		抵充地		重劃前地號
		地籍線		公園兼兒童遊戲場		加油站		公園用地		重劃後地號





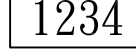

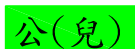


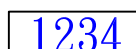
E區

臺南市第104期理想一自辦市地重劃區重劃前後地號圖



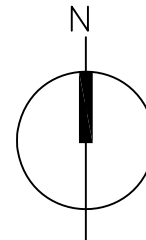
Scale 1:500



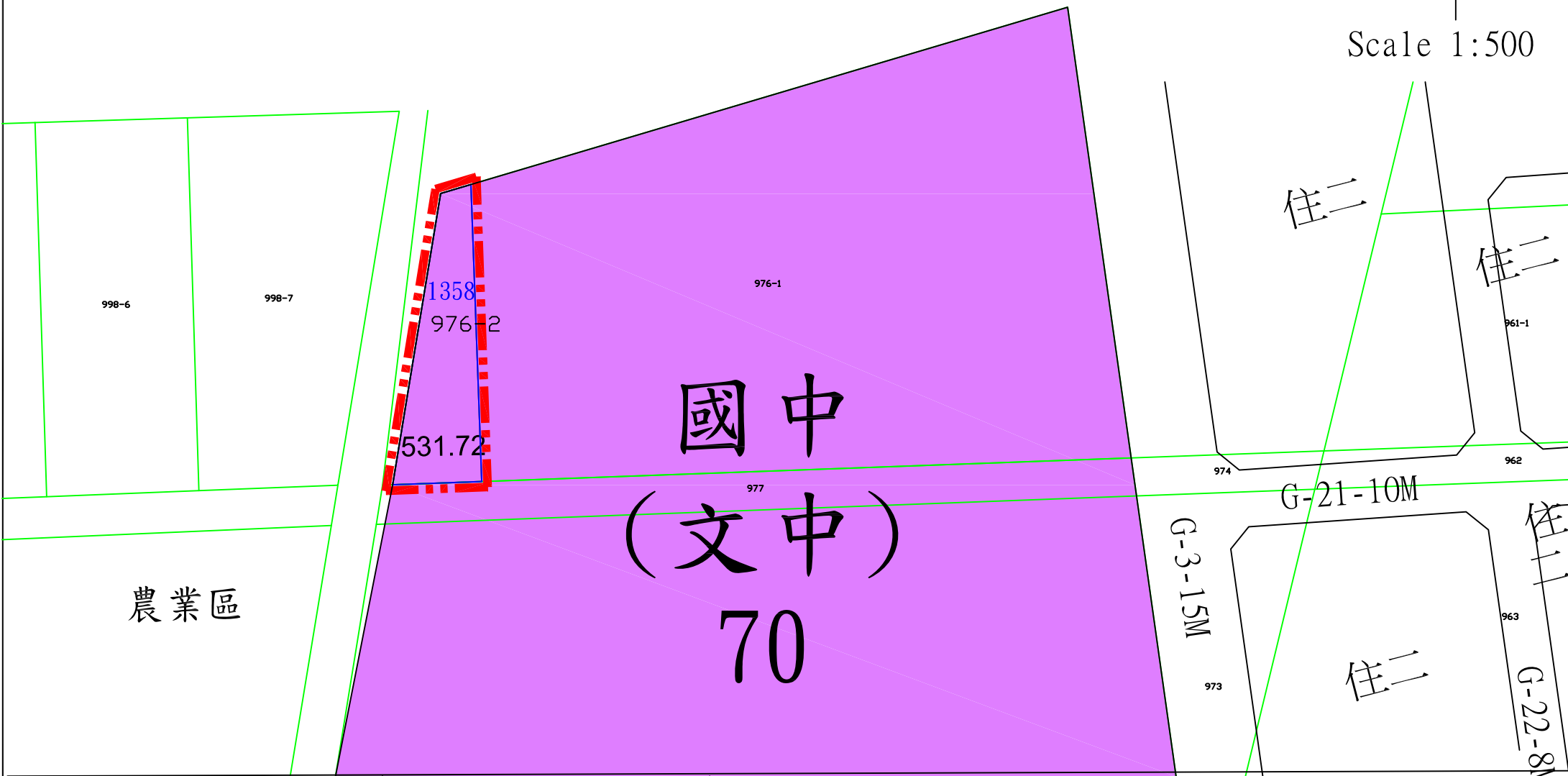
圖例		範圍線		文中 學校用地		農業區		抵充地		重劃前地號
		地籍線		公(兒) 公園兼 兒童遊戲場		油 加油站		公園用地		重劃後地號





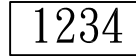




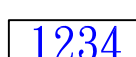
F區

臺南市第104期理想一自辦市地重劃區重劃前後地號圖



Scale 1:500



圖例		範圍線		文中 學校用地		農業區		抵充地		1234 重劃前地號
		地籍線		公(兒) 公園兼兒童遊戲場		加油站		公園用地		1234 重劃後地號