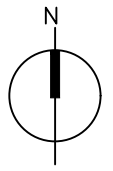


臺南市第104期理想一自辦市地重劃區重劃後地籍圖



Scale 1:500

A區
理想段

商60(附)

地籍檢核後修正版



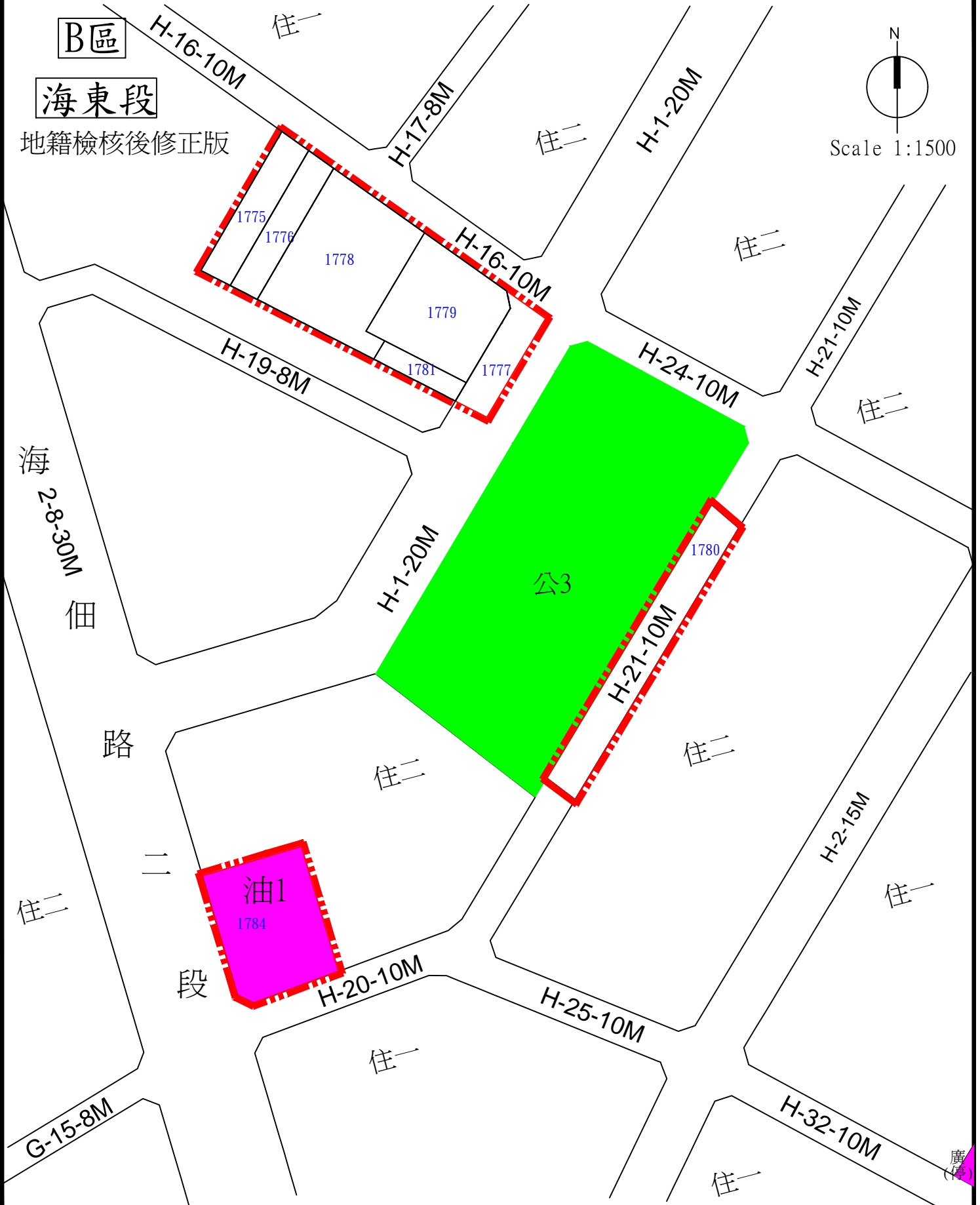
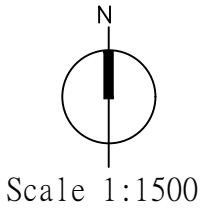
圖	—— 範圍線	公1 公園用地	持有人 持有人姓名	177.77 重劃後面積
例	—— 地籍線	商業區	1234 重劃後地號	

臺南市第104期理想一自辦市地重劃區重劃後地籍圖

B區

海東段

地籍檢核後修正版



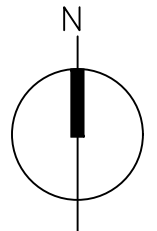
圖例	範圍線	公3 公園用地	廣(停) 廣場(停車場)	177.77 重劃後面積
	地籍線	油1 加油站	1234 重劃後地號	持有入 持有人姓名

臺南市第104期理想一自辦市地重劃區重劃後地籍圖

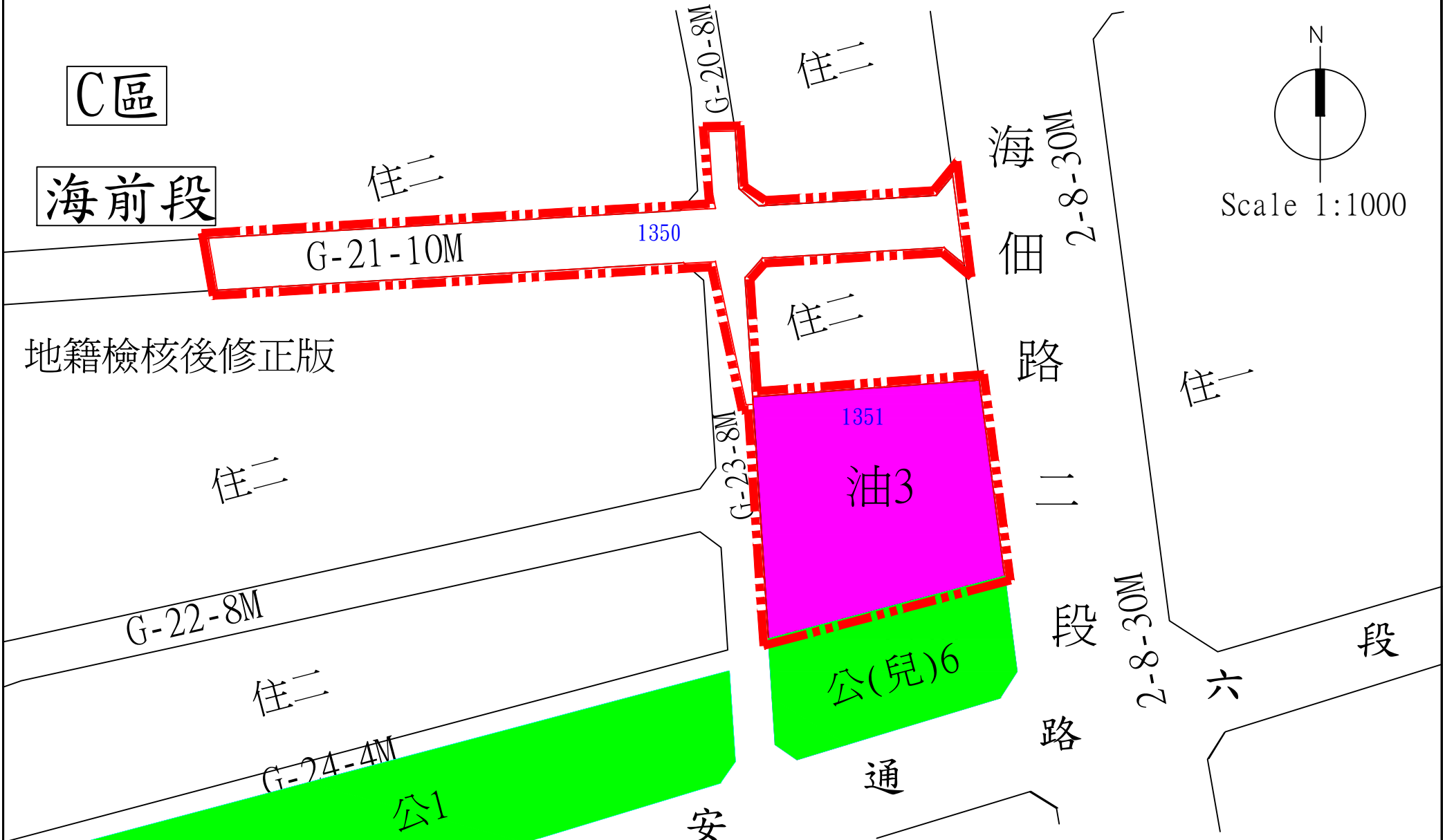
C區

海前段

地籍檢核後修正版



Scale 1:1000



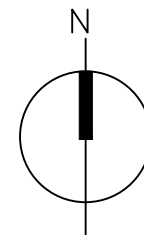
圖例	範圍線	公1 公園用地	公(兒)6 公園用地	177.77 重劃後面積
	地籍線	油3 加油站	1234 重劃後地號	持有人 持有人姓名

臺南市第104期理想一自辦市地重劃區重劃後地籍圖

D區

海前段

地籍檢核後修正版



Scale 1:1000

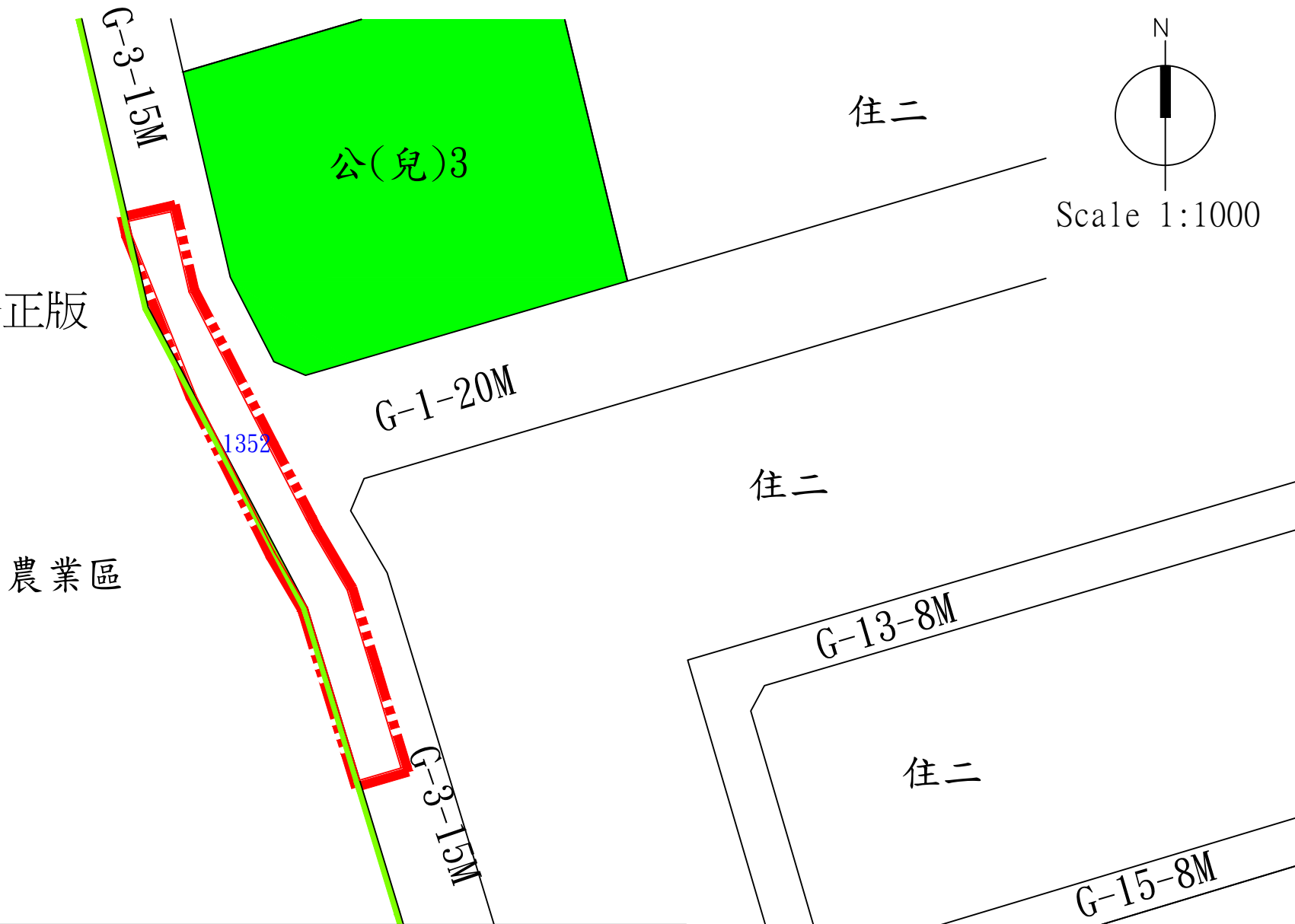


圖		範圍線		農業區		重劃後面積
例		地籍線		公(兒)3 公園用地		重劃後地號

臺南市第104期理想一自辦市地重劃區重劃後地籍圖



<p>圖例</p> <p>—— 範圍線</p> <p>—— 地籍線</p>	<p>公(兒)1 公園用地</p> <p>農業區</p>	<p>持有人 持有人姓名</p> <p>1234 重劃後地號</p>	<p>177.77 重劃後面積</p>
---------------------------------------	------------------------------	------------------------------------	---------------------

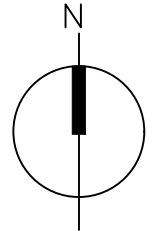
臺南市第104期理想一自辦市地重劃區重劃後地籍圖

地籍檢核後修正版

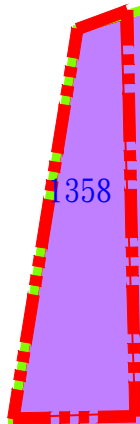
F區

農業區

海前段



Scale 1:1000



358

國中
(文中)
70

農業區

G-3-15M

住二

住二

G-18-8M

G-21-10M

G-3-15M

住二

住二

G-22-8M

圖例
—— 範圍線
—— 地籍線

—— 農業區
文中 學校用地

177.77 重劃後面積
1234 重劃後地號