

臺南市  
菁寮排水  
區域排水設施範圍圖籍

(菁寮排水與八掌溪匯流口處至長短樹排水與菁寮排水流口處往下游300公尺處)

(菁寮排水無名橋往下游337公尺處至新頂橋)

比例尺 1/1000

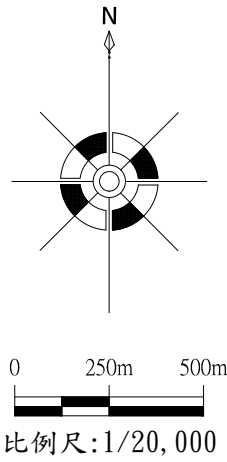


臺南市政府  
中華民國111年10月

## 菁寮排水斷面樁成果表

里程	點號	TWD97[2010]坐標(m)		TWD97坐標(m)		高程(m)	點號	TWD97[2010]坐標(m)		TWD97坐標(m)		高程(m)
		縱坐標N	橫坐標E	縱坐標N	橫坐標E			縱坐標N	橫坐標E	縱坐標N	橫坐標E	
0+000	L00	2583796.139	177213.140	2583796.323	177212.820	14.098	R00	2583873.536	177229.165	2583873.720	177228.844	14.738
0+010	L00-1	2583800.976	177223.603	2583801.160	177223.283	14.209	R00-1	2583869.687	177236.747	2583869.871	177236.426	14.261
0+074	L01	2583837.757	177302.889	2583837.942	177302.569	14.189	R01	2583887.667	177277.860	2583887.852	177277.539	14.110
0+121	L01-1	2583865.484	177340.849	2583865.669	177340.528	14.337	R01-1	2583900.446	177324.808	2583900.631	177324.487	14.251
0+166	L02	2583881.693	177382.930	2583881.879	177382.609	11.701	R02	2583917.071	177366.478	2583917.257	177366.157	11.566
0+265	L03	2583935.775	177472.189	2583935.962	177471.867	11.747						
0+352	L04	2584009.177	177522.016	2584009.365	177521.694	11.893	R04	2584035.242	177491.612	2584035.429	177491.289	11.802
0+497	L05	2584020.947	177619.079	2584021.136	177618.756	11.728	R05	2584057.467	177650.117	2584057.656	177649.794	11.696
0+593	L06	2583953.075	177687.357	2583953.265	177687.035	11.936	R06	2583983.655	177710.518	2583983.845	177710.196	11.742
0+665	L07	2583958.369	177778.488	2583958.560	177778.166	11.824						
0+747	L08	2584037.509	177822.196	2584037.700	177821.873	11.936	R08	2584050.622	177786.788	2584050.813	177786.465	11.836
0+867	L09	2584131.021	177863.323	2584131.213	177862.999	12.002						
0+999							R10	2584102.264	177976.057	2584102.457	177975.733	11.950
1+094	L11	2584001.432	178003.947	2584001.626	178003.625	12.202						
1+181	L12	2583958.464	178088.049	2583958.659	178087.727	12.232	R12	2583997.134	178093.977	2583997.329	178093.655	12.126

# 菁寮排水圖籍接續一覽圖 TWD97[2010]



南

市

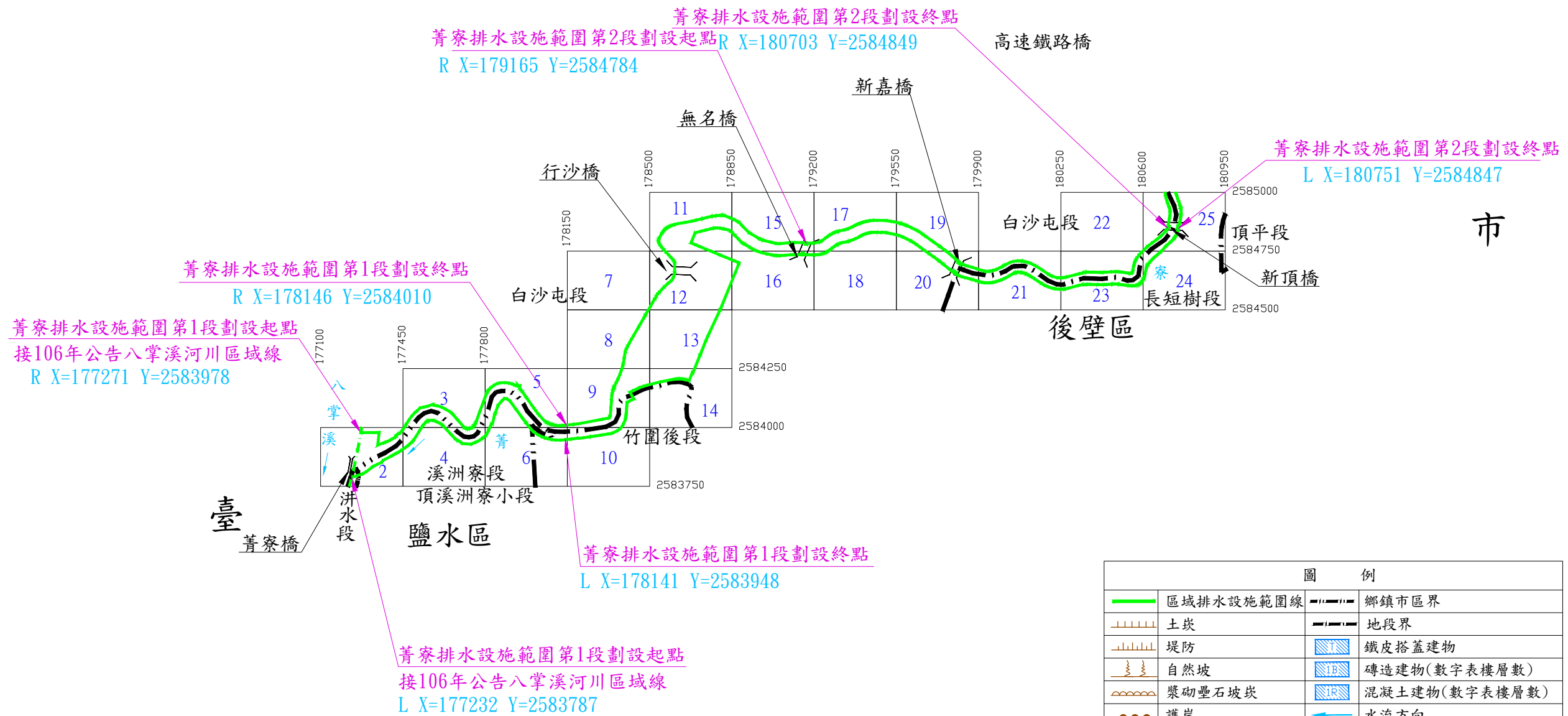


圖 例			
	區域排水設施範圍線		鄉鎮市區界
	土坎		地段界
	堤防		鐵皮搭建建物
	自然坡		磚造建物(數字表樓層數)
	漿砌壘石坡坎		混凝土建物(數字表樓層數)
	護岸		水流方向
	石砌坡坎		公告區域排水設施範圍線圖籍
	橋梁		断面樁
	既有堤防		断面線
	既有護岸		區域排水設施範圍界址編號

菁寮排水圖籍第

2

號

第 4 號

臺南市  
鹽水區  
後壁區

2584000

177450

第 1 號

菁寮排水設施範圍第1段劃設起點  
接106年公告八掌溪河川區域線  
L X=177232 Y=2583787  
R X=177271 Y=2583978

臺南市區  
後壁區

八掌溪

菁寮排水

開門

臺南市區  
鹽水區

臺南市區  
鹽水區

第 號

177100

2583750

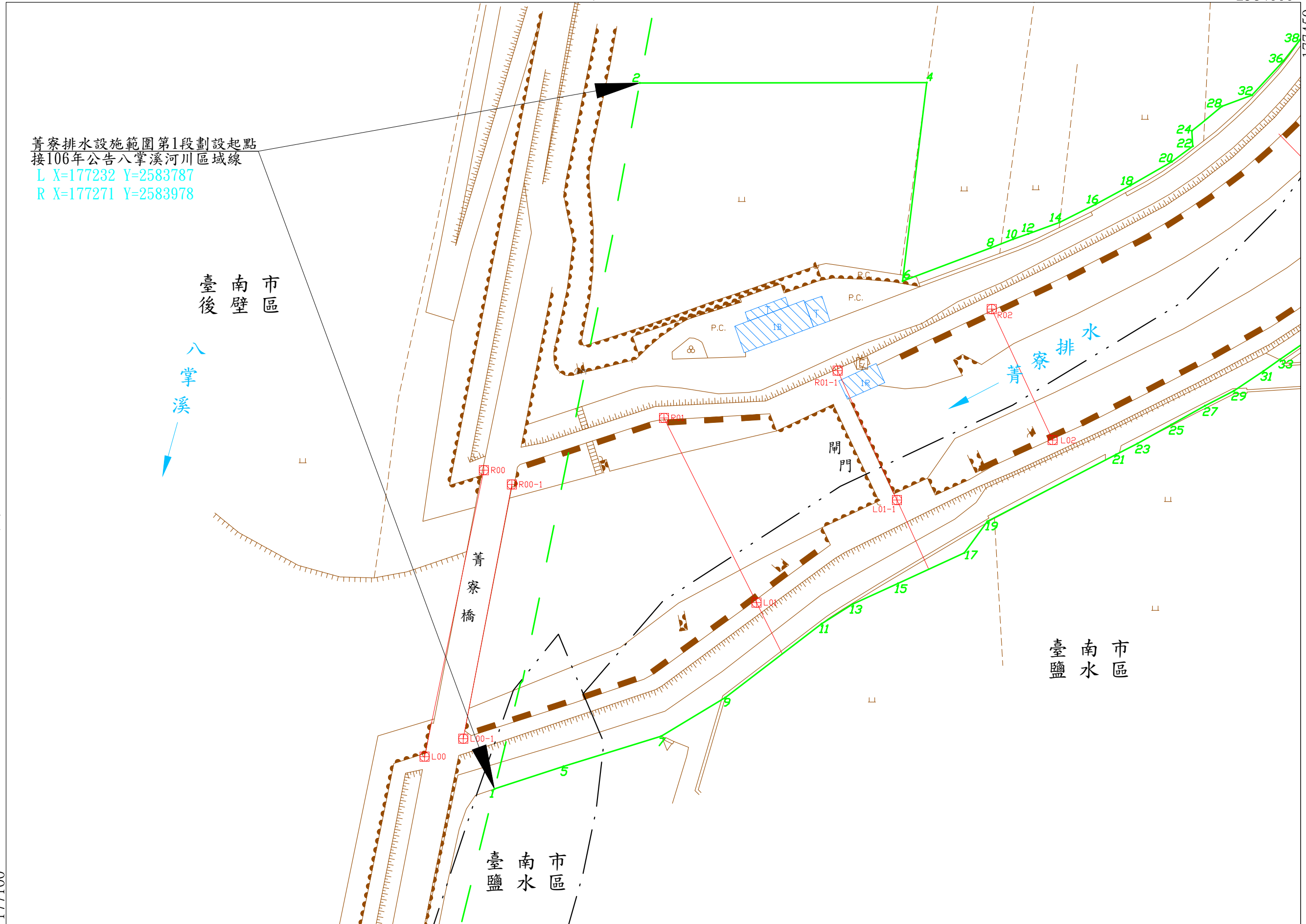
比例尺： 1:1000

坐標系統: TM97[2010]

第 號

核定文號：府水工字第11111249160號

111年 9月28日核定



菁寮排水圖籍第

3

第 號

臺南市

後壁區 鹽水區

臺南市後壁區

臺南市鹽水區

菁寮排水

渡槽

第 1 號

第 5 號

177450

2584000

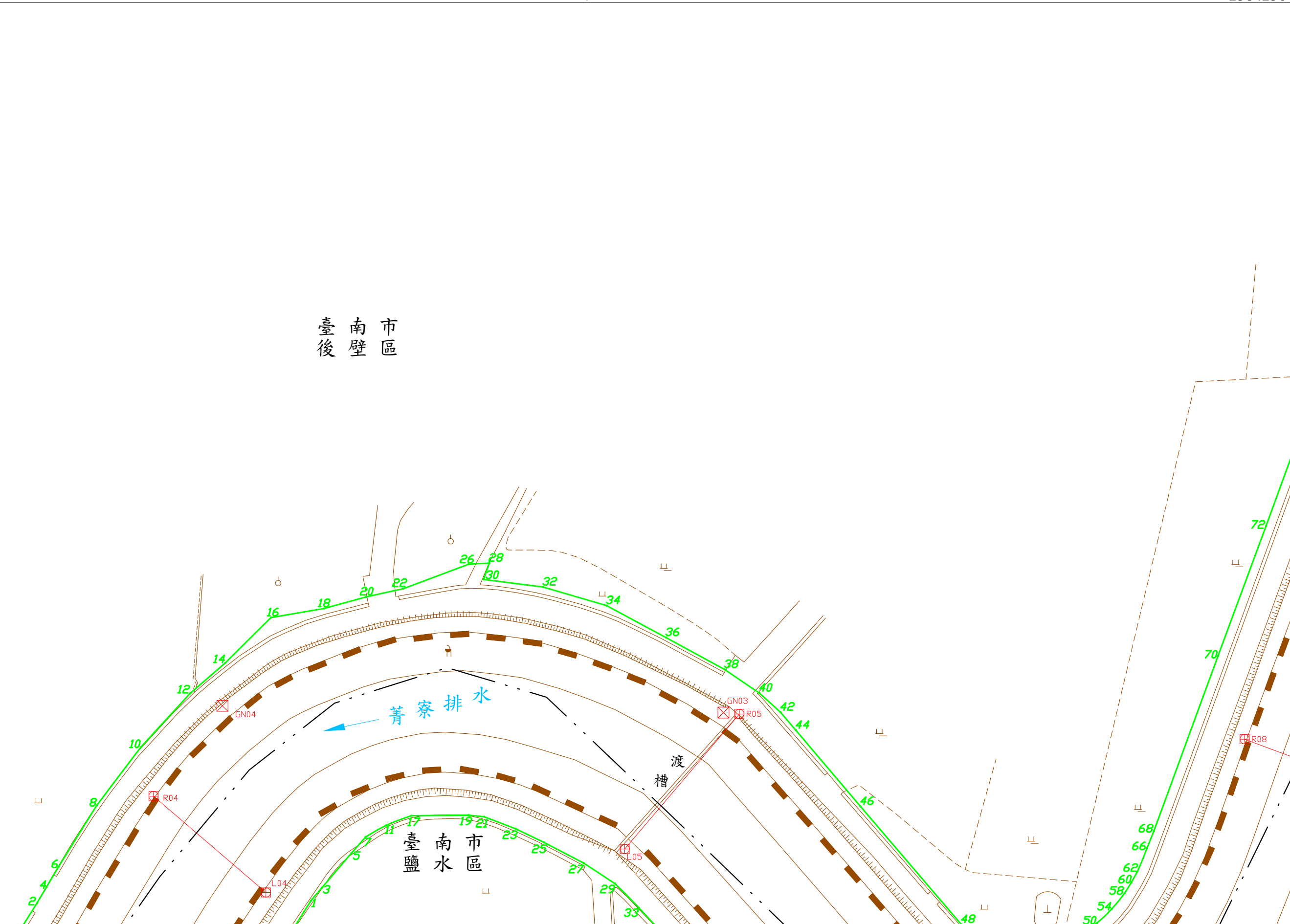
比例尺：1:1000

坐標系統：TM97[2010]

第 4 號

核定文號：府水工字第11111249160號

111年 9月28日核定



菁寮排水圖籍第

4

號

第 6

號  
臺南市  
後壁區 鹽水區

第 3 號

2584000

177800



第 2 號

177450

2583750

比例尺：1:1000

坐標系統: TM97[2010]

第 號

核定文號：府水工字第11111249160號

111年 9月28日核定

菁寮排水圖籍第

5

號

第 9 號

臺南市

鹽水區  
後壁區

2584250

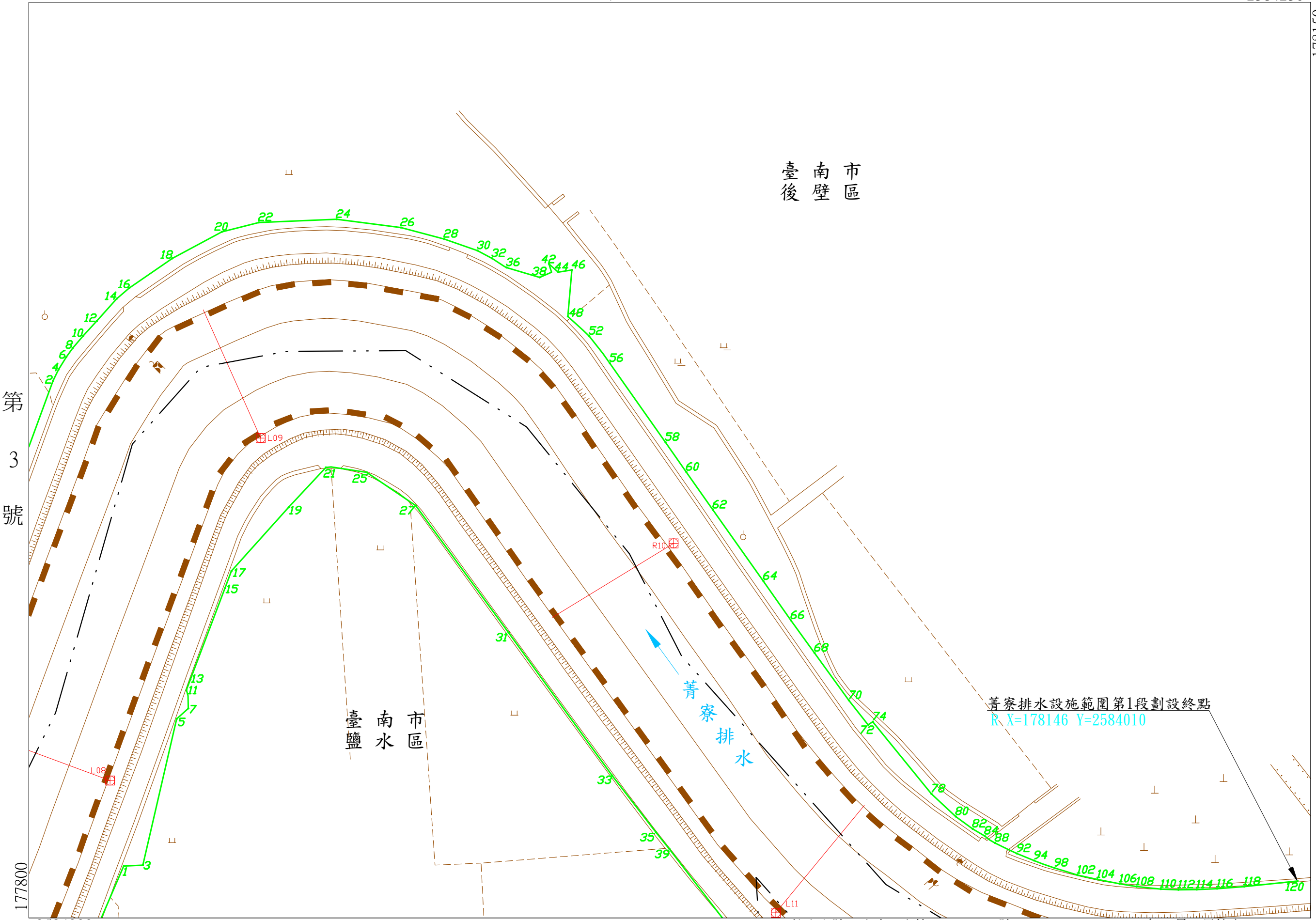
178150

臺南市  
後壁區

臺南市  
鹽水區

菁寮排水

菁寮排水設施範圍第1段劃設終點  
R X=178146 Y=2584010



第 3 號

第 6 號

2584000 比例尺 : 1:1000

坐標系統: TM97[2010]

核定文號: 府水工字第11111249160號

111年 9月28日核定


菁寮排水圖籍第

6

號

第 10 號

臺南市  
後壁區  
鹽水區



第 5 號

2584000

178150

臺南市區

後壁區

菁寮排水

R12

L12

菁寮排水設施範圍第1段劃設終點  
L X=178141 Y=2583948

臺南市區

臺南市區  
後壁區

第 4 號

177800

2583750

比例尺：1:1000

坐標系統: TM97[2010]

第 號

核定文號：府水工字第11111249160號

111年 9月28日核定



菁寮排水圖籍第

15 號

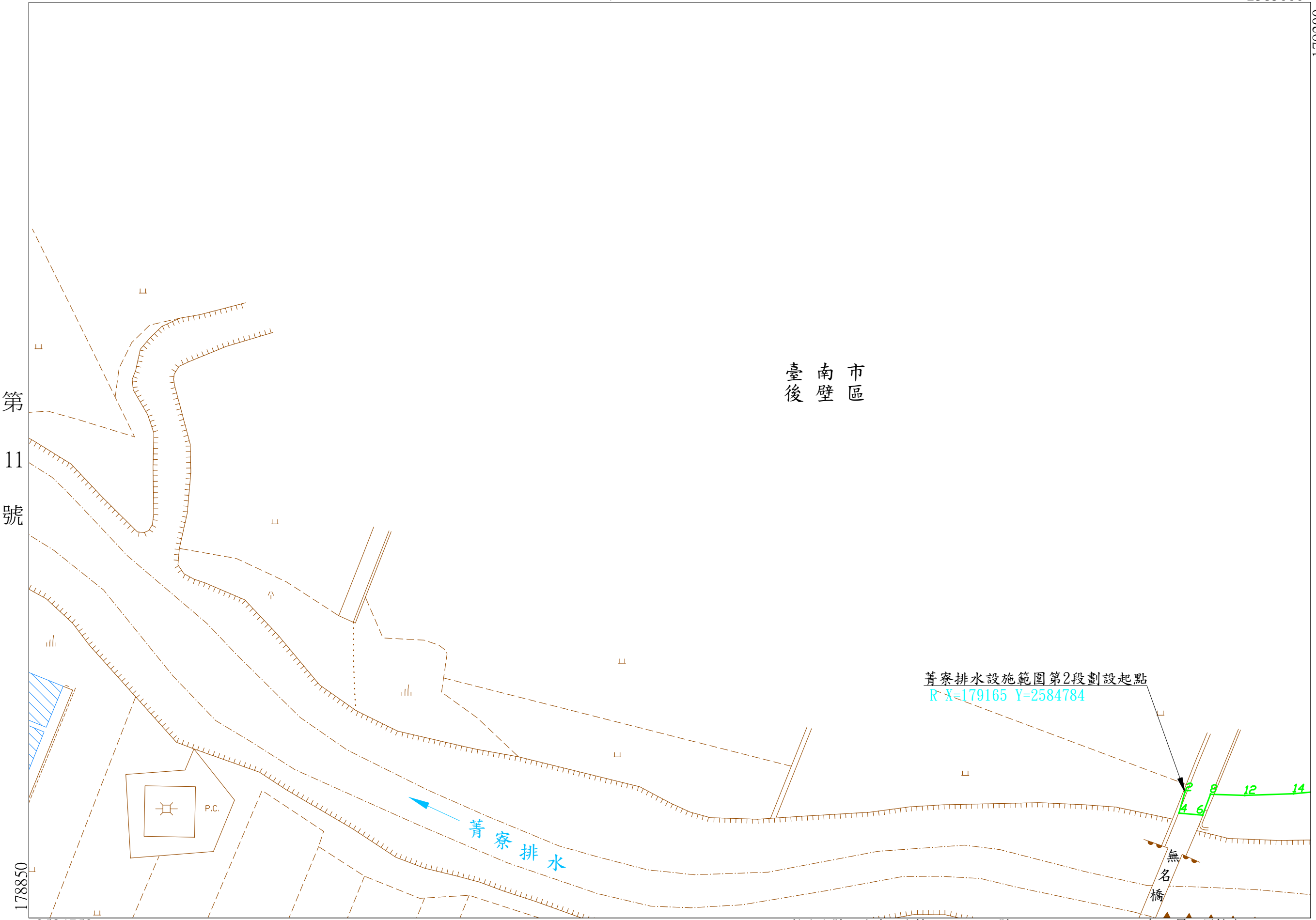
第 17 號

臺南市 後壁區

第 11 號

178850

179200



2584750

比例尺：1:1000

坐標系統：TM97[2010]

菁寮排水圖籍第

16 號

第 18 號

臺南市 後壁區

第 15 號

2584750

179200

菁寮排水設施範圍第2段劃設起點  
L X=179145 Y=2584734

臺南市 後壁區

第 12 號

178850

2584500

比例尺 : 1:1000

坐標系統: TM97[2010]

第 號

核定文號：府水工字第11111249160號

111年 9月28日核定

臺南市後壁區

第 15 號

第 19 號

179200

179550

2584750

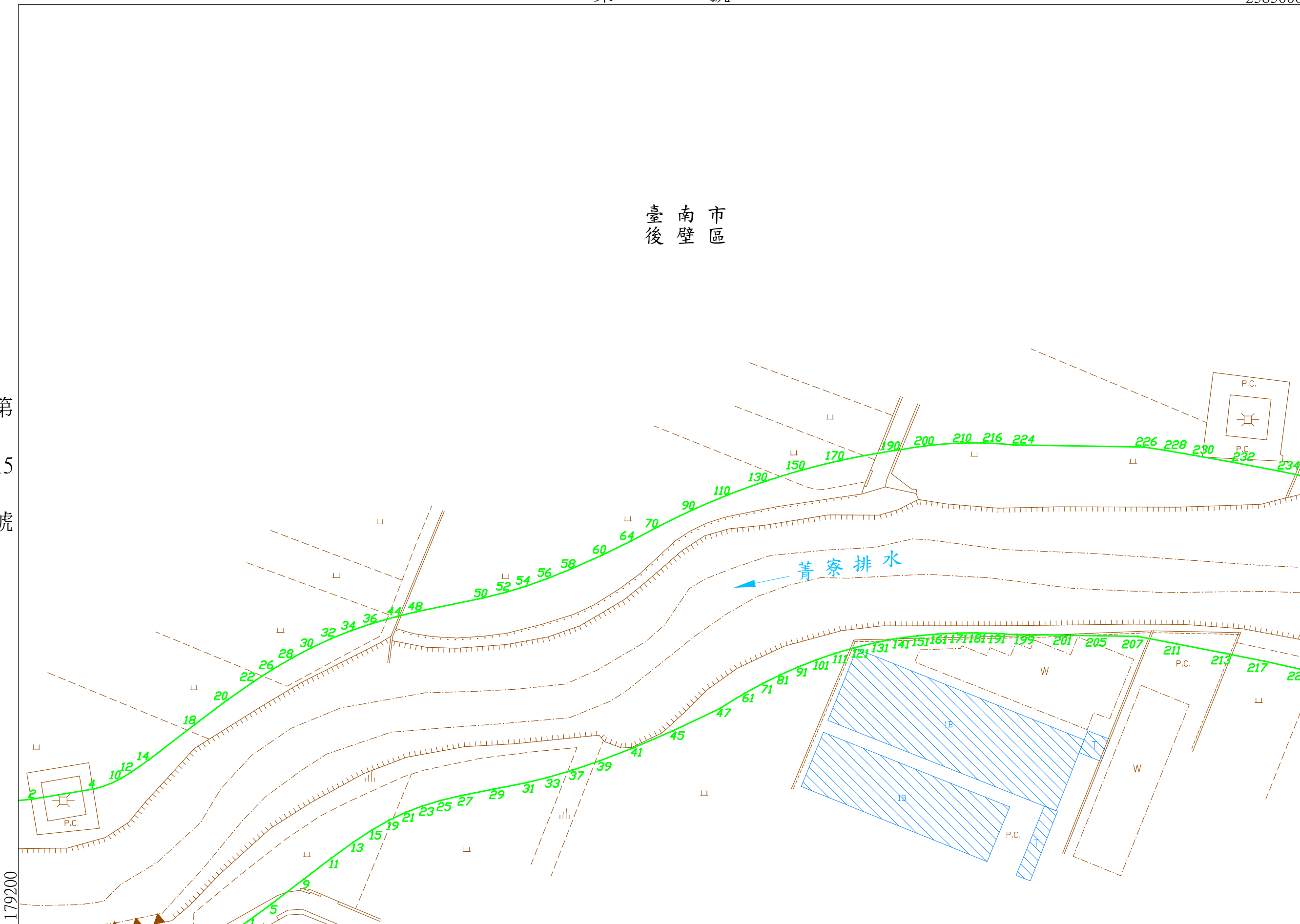
比例尺：1:1000

坐標系統：TM97[2010]

第 18 號

核定文號：府水工字第11111249160號

111年 9月28日核定



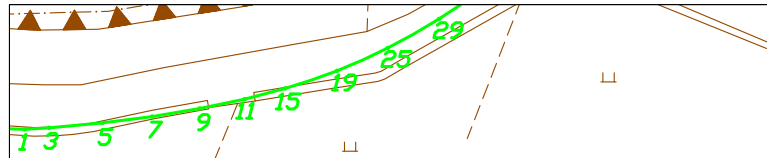
菁寮排水圖籍第

18 號

第 20 號

臺南市 後壁區

臺 南 市 區  
後 壁 區



第 16 號

179200

菁寮排水圖籍第

19 號

第 號

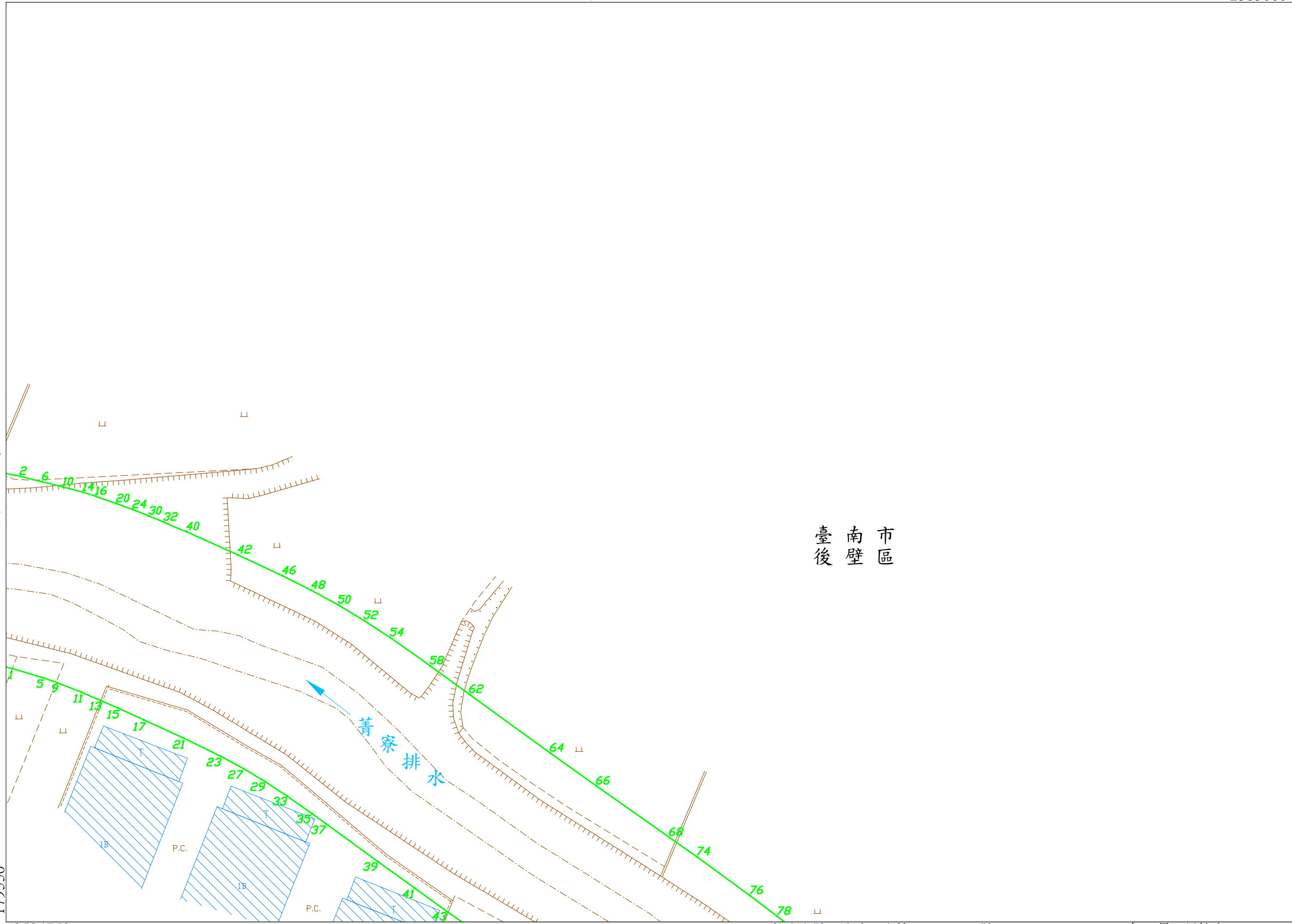
臺南市後壁區

第 號

179550

179900

臺南市後壁區



2584750

比例尺：1:1000

坐標系統: TM97[2010]

第 20 號

核定文號：府水工字第11111249160號

111年 9月28日核定

菁寮排水圖籍第

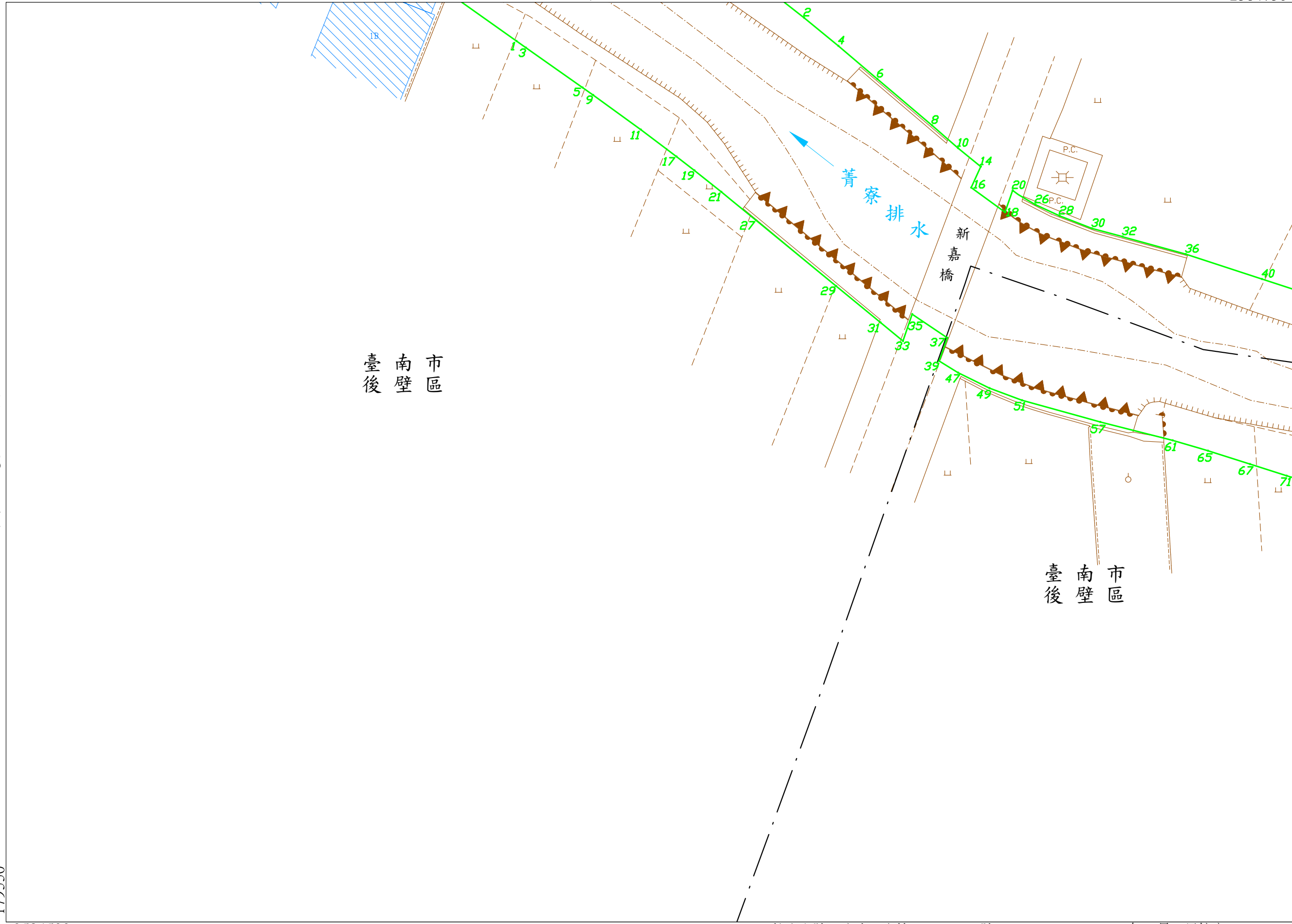
20

號 臺南市後壁區

第 19 號

2584750

179900



第 18 號

第 21 號

臺南市後壁區

臺南市後壁區

179550

2584500

比例尺：1:1000

坐標系統: TM97[2010]

第 號

核定文號：府水工字第11111249160號

111年 9月28日核定

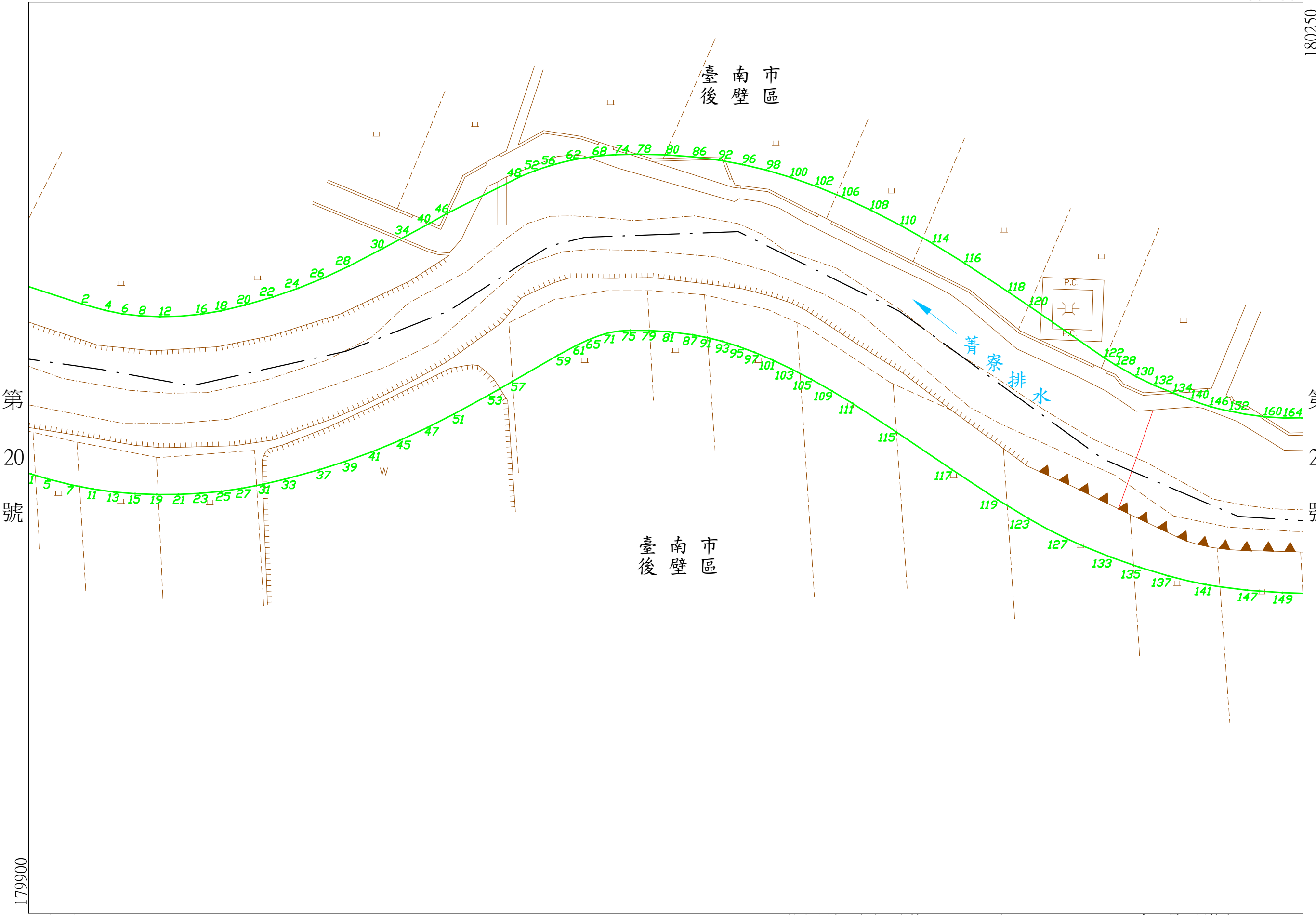
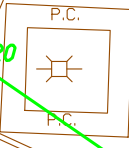
2584750

180250

臺南市後壁區

臺南市後壁區

菁寮排水



第 20 號

第 23 號

2584500

比例尺：1:1000

坐標系統: TM97[2010]

第 號

核定文號：府水工字第11111249160號

111年 9月28日核定

179900

菁寮排水圖籍第

22 號

第 25 號

臺南市 後壁區

第 號

2585000

180600

臺南市  
後壁區

第 號

180250

2584750


比例尺： 1:1000

坐標系統: TM97[2010]

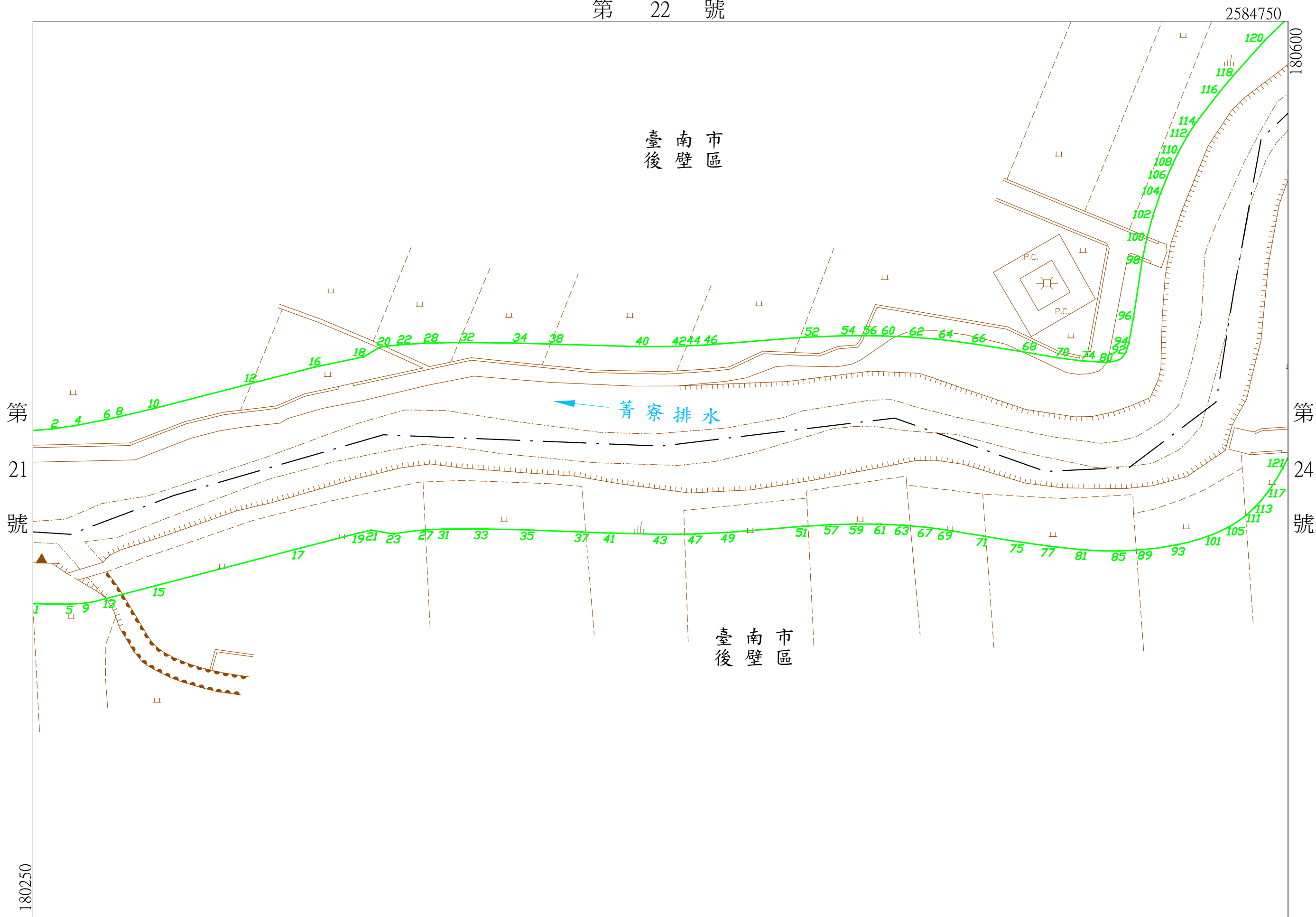
第 23 號

核定文號：府水工字第11111249160號

111年 9月28日核定







第 21 號

第 24 號

菁寮排水圖籍第

24 號

臺南市 後壁區

臺南 市區

臺南 市區



第 23 號

第 24 號

菁寮排水圖籍第

25 號

第 25 號

臺南市後壁區

2585000

180950

第 26 號

菁寮排水

臺南市區  
後壁區

臺南市區  
後壁區

菁寮排水設施範圍第2段劃設終點  
R X=180703 Y=2584849

菁寮排水設施範圍第2段劃設終點  
L X=180751 Y=2584847

新頂橋

臺南市區  
後壁區

第 22 號

180600

2584750

比例尺：1:1000

坐標系統：TM97[2010]

第 24 號

核定文號：府水工字第11111249160號

111年 9月28日核定

