

臺南市
渡子頭溪排水
區域排水設施範圍圖籍
(曾文溪匯流口至六雙溪與社子溪排水會合口)

比例尺 1/1000



臺南市政府
中華民國112年9月

臺南市
渡子頭溪排水
區域排水設施範圍圖籍
(曾文溪匯流口至六雙溪與社子溪排水會合口)

比例尺 1/1000

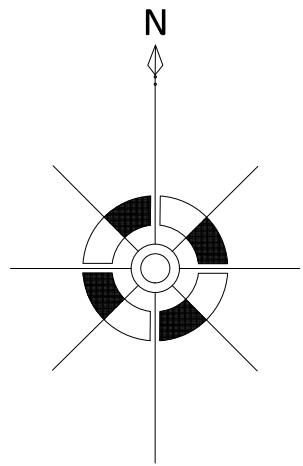


主辦機關：臺南市政府水利局
執行單位：詮華國土測繪有限公司
中華民國112年9月

渡子頭溪排水斷面樁成果表

點號	TWD97[2020]坐標(m)		TWD97[2010]坐標(m)		TWD97坐標(m)		高程(m)	點號	TWD97[2020]坐標(m)		TWD97[2010]坐標(m)		TWD97坐標(m)		高程(m)
	縱坐標N	橫坐標E	縱坐標N	橫坐標E	縱坐標N	橫坐標E			縱坐標N	橫坐標E	縱坐標N	橫坐標E	縱坐標N	橫坐標E	
L07	2562829.171	181273.210	2562829.219	181273.010	2562829.463	181272.715	12.728	R07	2562827.001	181276.738	2562827.049	181276.538	2562827.293	181276.243	12.810
L08	2562898.746	181333.789	2562898.794	181333.589	2562899.038	181333.294	14.256	R08	2562895.510	181336.205	2562895.558	181336.005	2562895.802	181335.710	14.289
L09	2562959.998	181441.494	2562960.046	181441.293	2562960.291	181440.998	12.402	R09	2562952.128	181453.317	2562952.176	181453.116	2562952.421	181452.821	12.366
L10	2562979.571	181520.481	2562979.619	181520.280	2562979.864	181519.985	12.246	R10	2562971.371	181452.746	2562971.419	181452.545	2562971.664	181452.250	12.450
L10-1	2562988.352	181501.586	2562988.400	181501.385	2562988.645	181501.090	12.394	R10-1	2562983.177	181456.409	2562983.225	181456.208	2562983.470	181455.913	12.648
L11	2563092.327	181544.677	2563092.375	181544.476	2563092.620	181544.181	12.876	R11	2563089.495	181547.640	2563089.543	181547.439	2563089.788	181547.144	12.977
L12	2563188.941	181598.910	2563188.988	181598.708	2563189.233	181598.413	12.602	R12	2563185.698	181601.813	2563185.745	181601.611	2563185.990	181601.316	12.691
L13	2563188.521	181726.033	2563188.569	181725.831	2563188.814	181725.536	13.317								
L14	2563157.523	181869.497	2563157.571	181869.295	2563157.817	181869.000	13.304								
L15	2563103.141	181955.796	2563103.189	181955.593	2563103.435	181955.299	13.288								
L16	2563054.744	182068.746	2563054.792	182068.543	2563055.038	182068.249	14.166								
L17	2563047.444	182144.892	2563047.493	182144.689	2563047.739	182144.395	14.276								
L18	2563019.324	182256.280	2563019.373	182256.077	2563019.619	182255.783	14.086								
L19	2563077.520	182328.118	2563077.569	182327.914	2563077.815	182327.620	14.508								
L19-1	2563097.688	182406.176	2563097.737	182405.972	2563097.983	182405.679	19.870	R19-1	2563159.178	182376.994	2563159.227	182376.790	2563159.473	182376.496	19.804
L19-2	2563082.967	182418.077	2563083.016	182417.873	2563083.262	182417.580	20.121	R19-2	2563160.217	182380.667	2563160.266	182380.463	2563160.512	182380.169	19.703
L20	2563103.841	182433.485	2563103.890	182433.281	2563104.136	182432.988	25.323	R20	2563174.870	182389.715	2563174.919	182389.511	2563175.165	182389.217	25.423
L20-1	2563106.751	182438.534	2563106.800	182438.330	2563107.046	182438.037	25.477	R20-1	2563176.747	182394.664	2563176.796	182394.460	2563177.042	182394.166	25.535

渡子頭溪排水圖籍接續一覽圖 TWD97[2020]

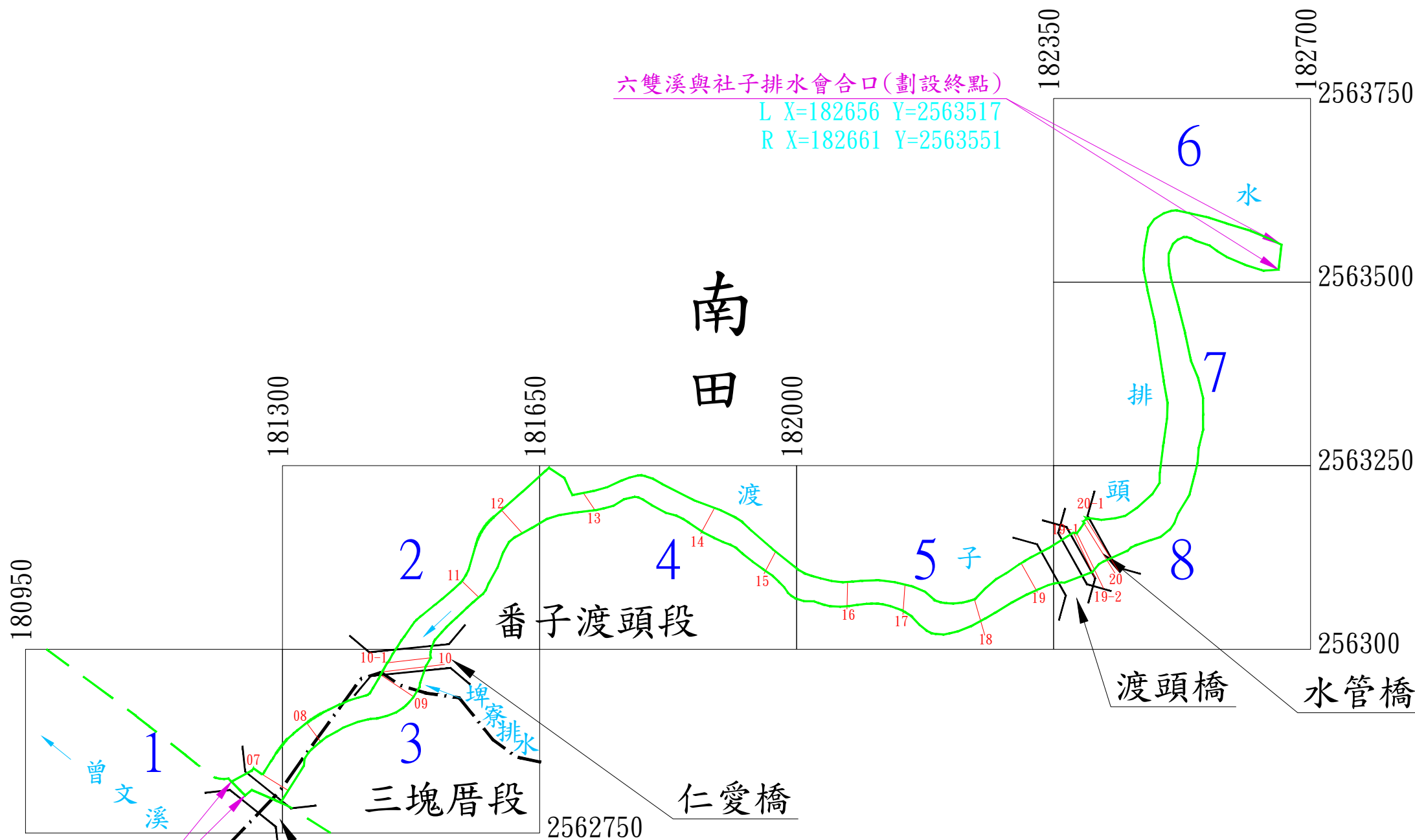


0 250m 500m

比例尺:1/15,000

臺
官

六雙溪與社子排水會合口(劃設終點)
L X=182656 Y=2563517
R X=182661 Y=2563551



與曾文溪匯流口(劃設起點)
接101年公告曾文溪河川區域線
L X=181297 Y=2562791
R X=181231 Y=2562820

市
區

圖 例			
	區域排水設施範圍線		段界
	土坎		臨時貨櫃屋
	堤防		鐵皮搭蓋建物
	自然坡		磚造建物(數字表樓層數)
	漿砌壘石坡坎		混凝土建物(數字表樓層數)
	護岸		水流方向
	既有護岸		本次公告區域排水設施範圍圖框號
	石坡坎		區域排水設施範圍界址編號
	橋梁		断面橋
	鄉鎮市區界		断面線

渡子頭溪排水圖籍第

1 號

第 3 號

臺南市官田區

2563000

181300

臺南市
官田區

與曾文溪匯流口(劃設起點)
接101年公告曾文溪河川區域線
L X=181297 Y=2562791
R X=181231 Y=2562820

第 號

曾文溪

渡子頭溪排水
省道橋台
84 線

臺南市
官田區

180950

2562750

比例尺： 1/1000

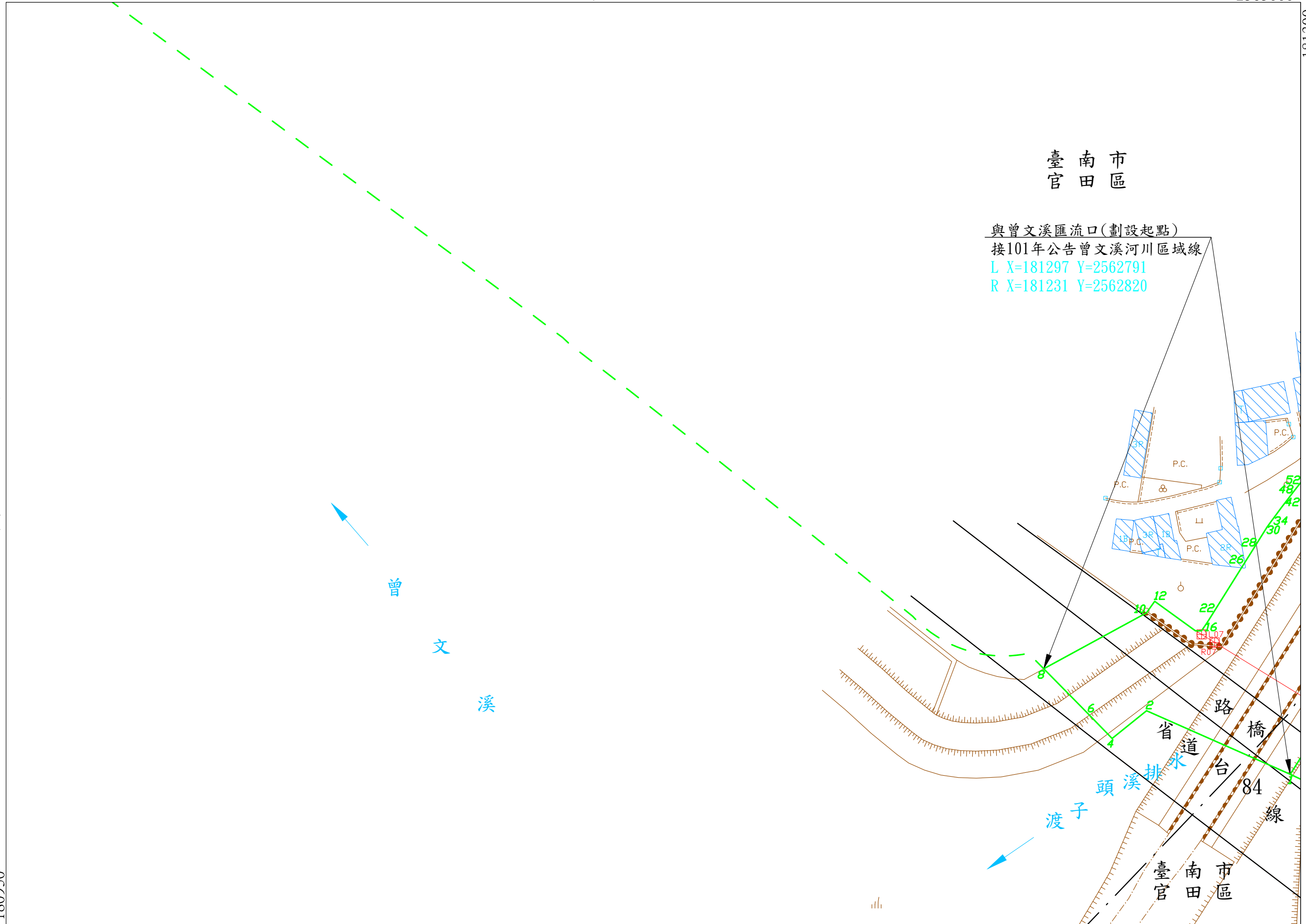
坐標系統: TM97[2020]

第 號

核定文號： 府水工字第1121037153號

112年 8月10日核定

(公告日期及文號請查閱行政院公報)



2563250

181650

第 號

臺南市官田區

第 號

181300

2563000

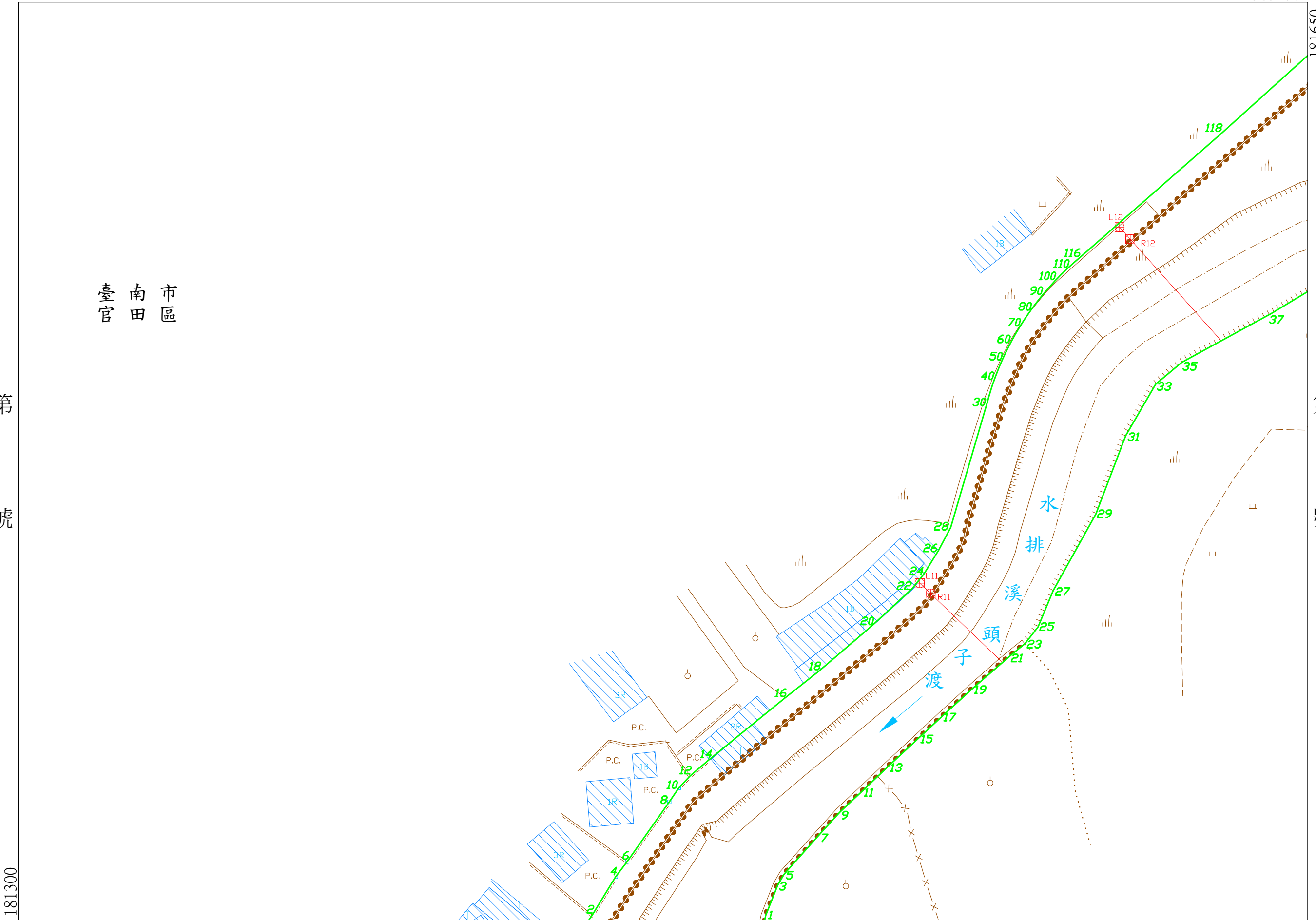
比例尺：1/1000

坐標系統: TM97[2020]

第 3 號

核定文號：府水工字第1121037153號

112年 8月10日核定
(公告日期及文號請查閱行政院公報)



2563000

181650

第 2 號

仁愛橋

埤寮排水

渡子頭溪排水

臺南市官田區

臺南市官田區

第 1 號

第 號

181300

2562750

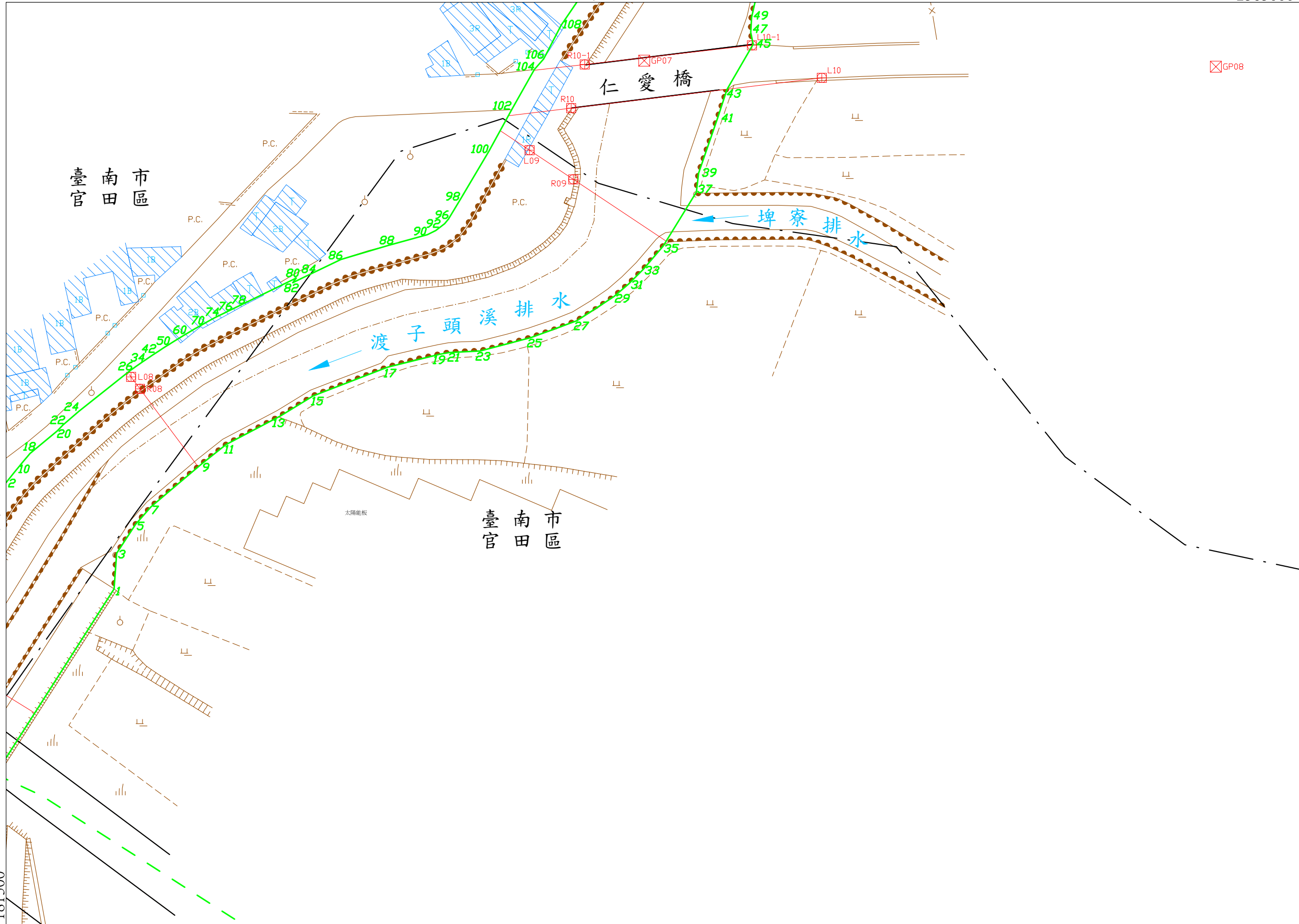
比例尺：1/1000

坐標系統：TM97[2020]

第 號

核定文號：府水工字第1121037153號

112年 8 月 10 日核定
(公告日期及文號請查閱行政院公報)

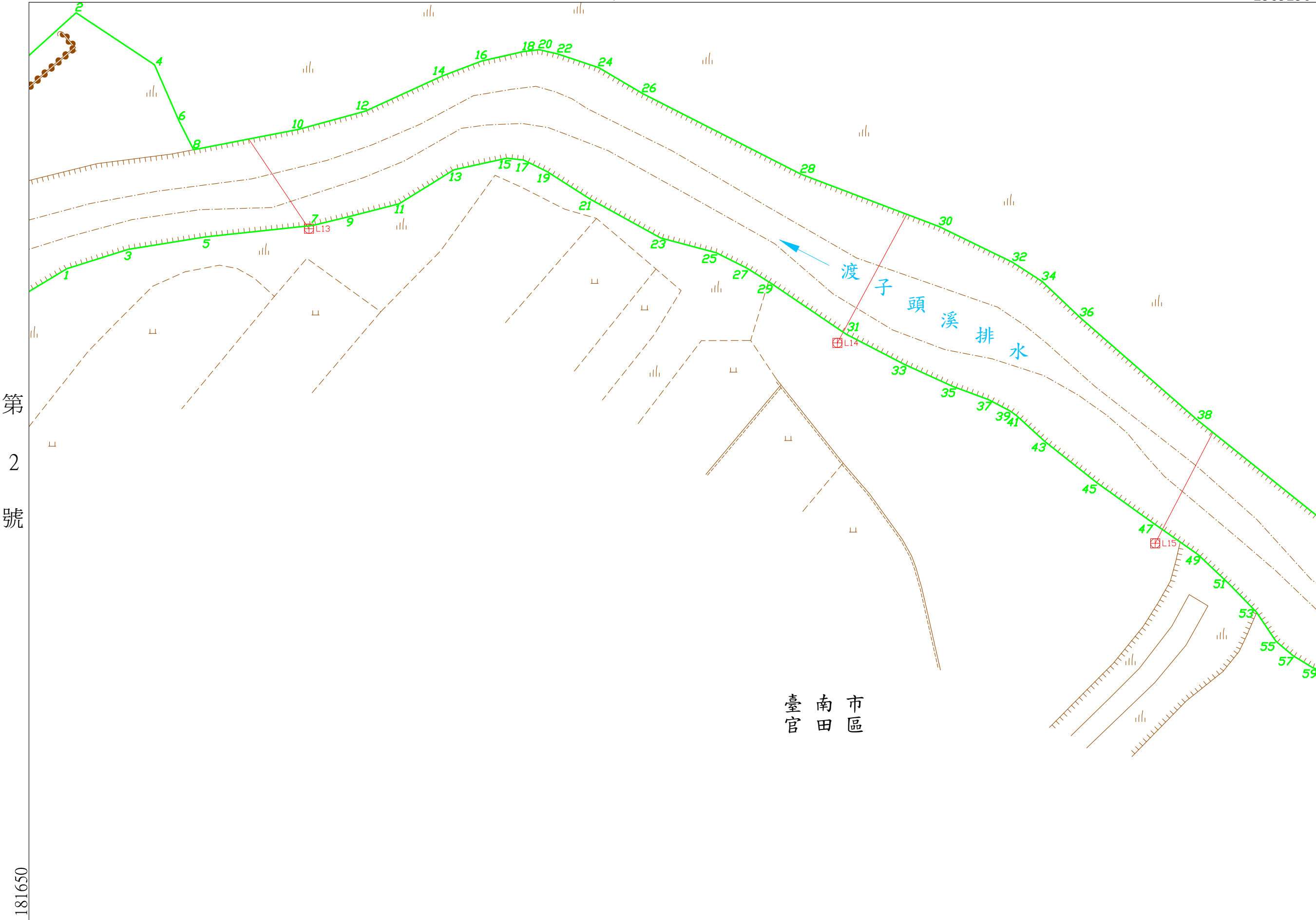


182000

第 5 號

2563250

第 號



第 2 號

臺南市官田區

2563000

比例尺： 1/1000

坐標系統: TM97[2020]

第 號

核定文號： 府水工字第1121037153號

112年 8月10日核定
(公告日期及文號請查閱行政院公報)

181650

臺南市官田區

第 4 號

第 8 號

182000



2563000

比例尺：1/1000

坐標系統：TM97[2020]

第 號

核定文號：府水工字第1121037153號

112年8月10日核定
(公告日期及文號請查閱行政院公報)

2563750

182700

第 號

臺南市
官田區

第 號

六雙溪與社子排水會合口(劃設終點)
L X=182656 Y=2563517
R X=182661 Y=2563551

渡子頭溪排水

182350

2563500

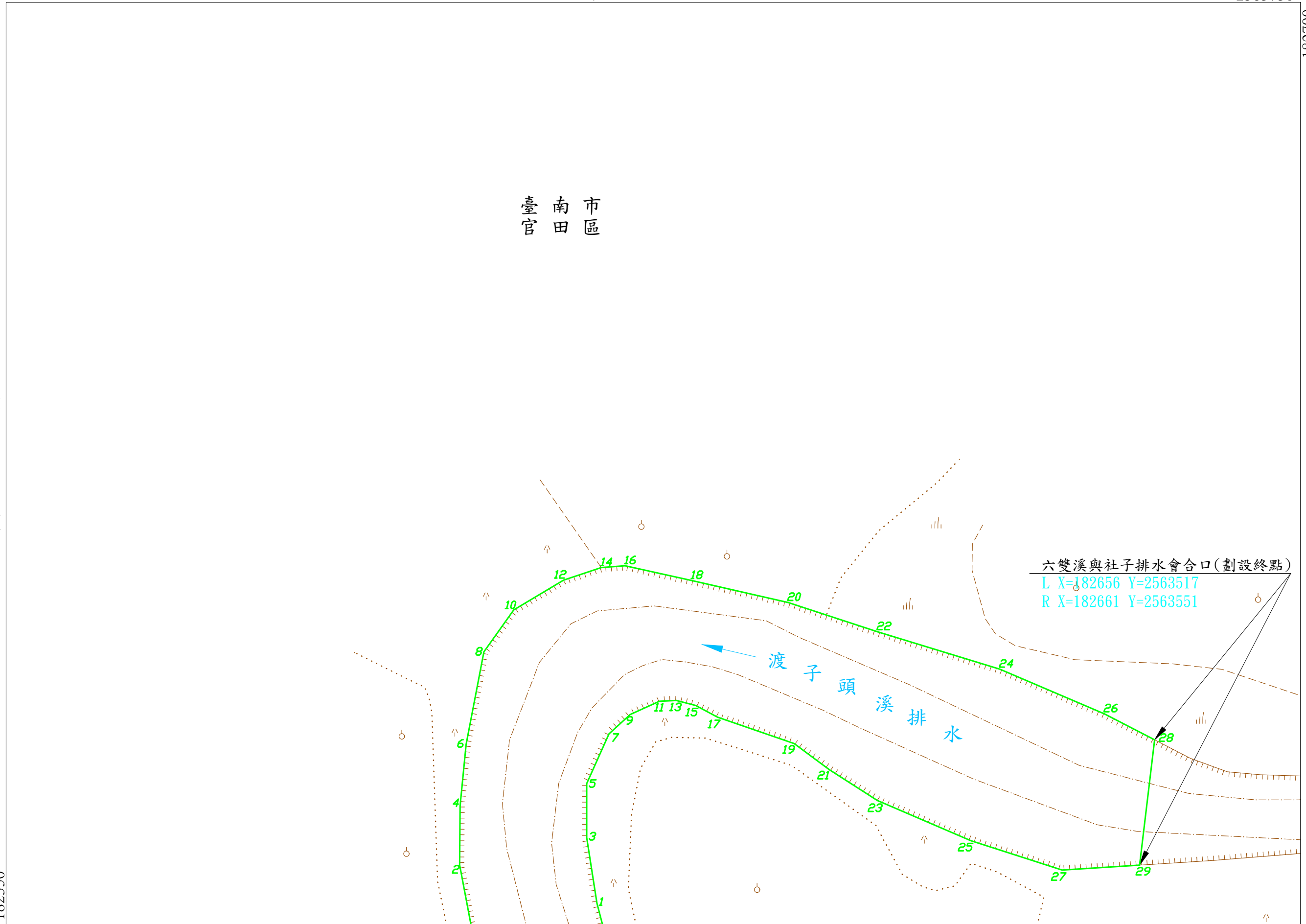
比例尺： 1/1000

坐標系統: TM97[2020]

第 7 號

核定文號： 府水工字第1121037153號

112年 8月10日核定
(公告日期及文號請查閱行政院公報)



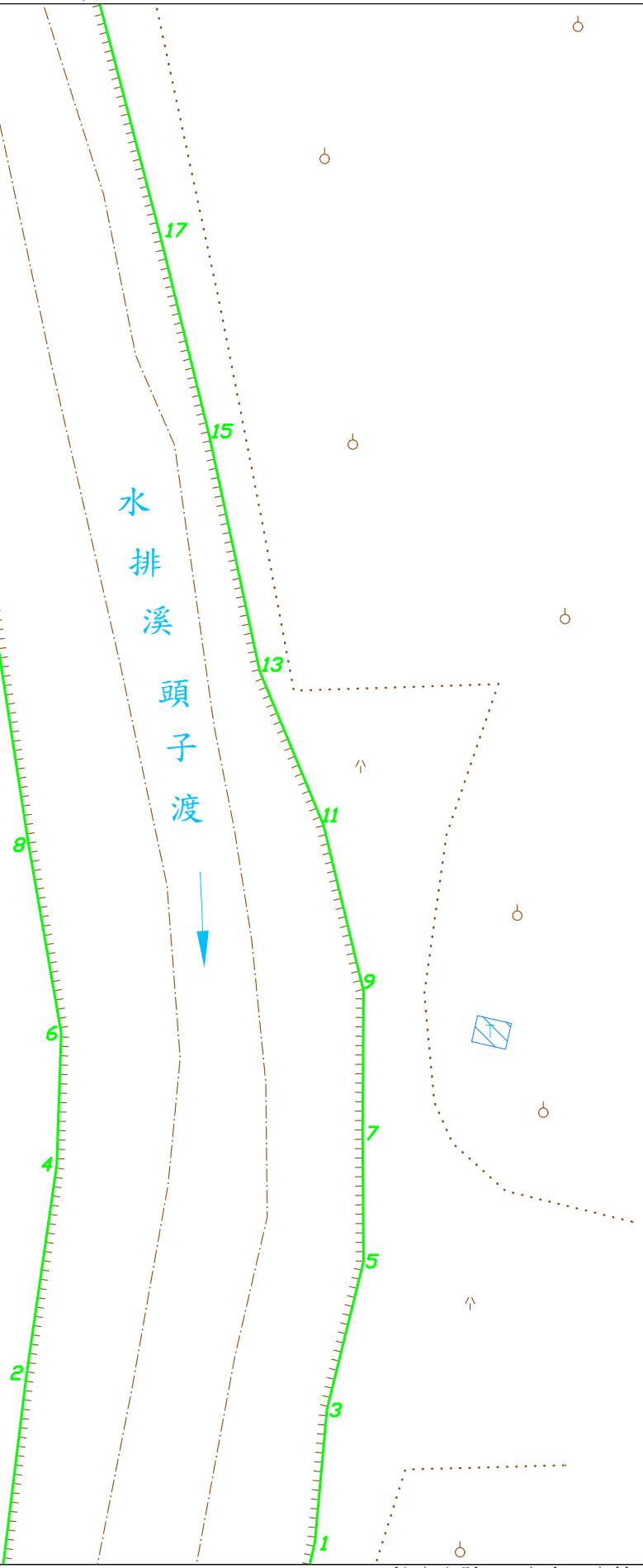
2563500

182700

第 6 號

第 8 號

水排溪
頭子渡



臺南市
官田區

第
號

第
號

2563250

比例尺： 1/1000

坐標系統: TM97[2020]

核定文號： 府水工字第1121037153號

112年 8 月10日核定
(公告日期及文號請查閱行政院公報)

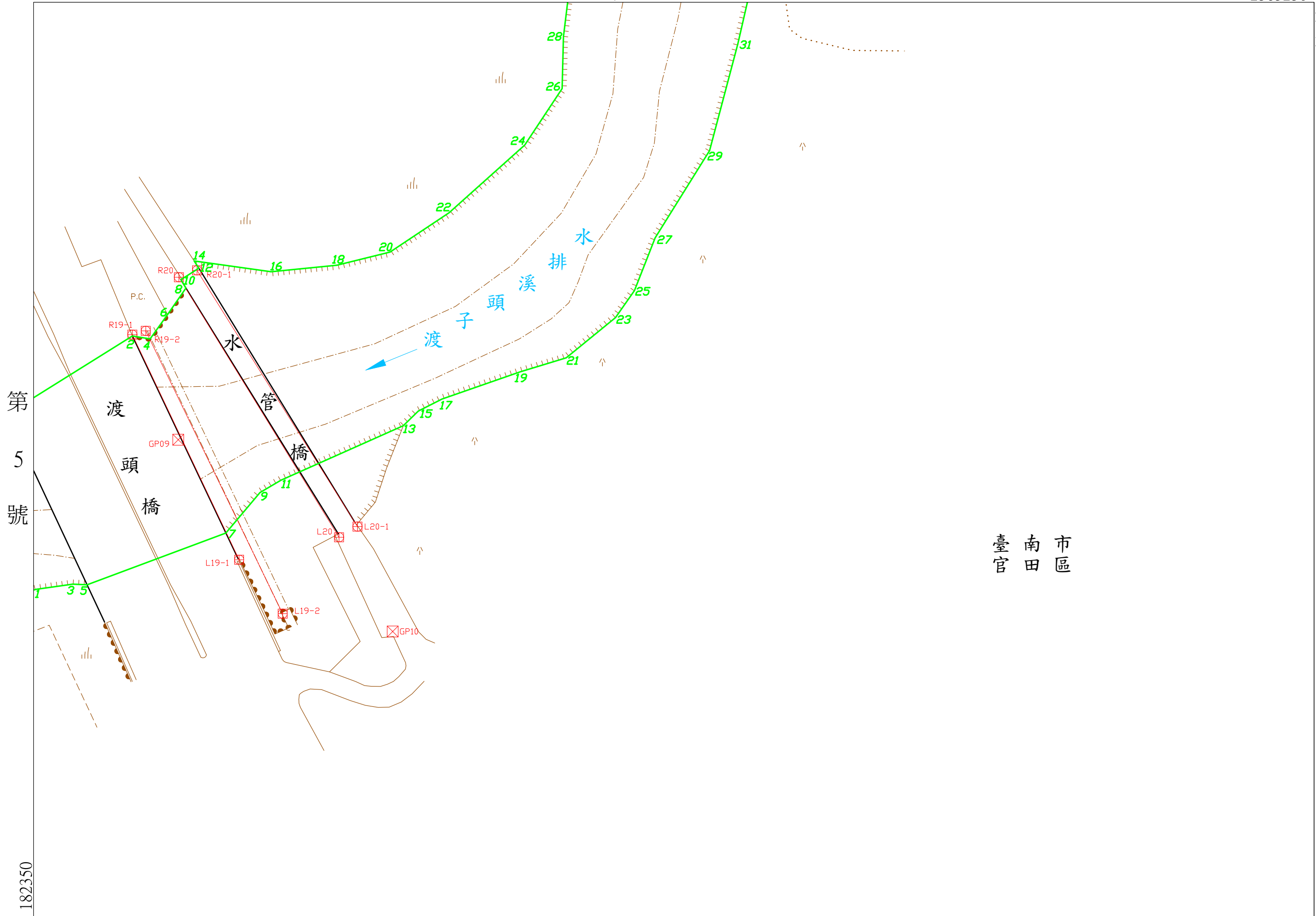
182350

2563250

182700

第 7 號

臺南市區



2563000

比例尺： 1/1000

坐標系統: TM97[2020]

第 號

核定文號： 府水工字第1121037153號

112年 8月10日核定
(公告日期及文號請查閱行政院公報)

182350