

臺南市
岸內排水
區域排水設施範圍圖籍

(自新田寮排水與岸內排水匯流口起至西土庫中排1與南菜公堂中排2匯流口)

比例尺 1/1000



臺南市政府
中華民國112年9月

臺南市
岸內排水
區域排水設施範圍圖籍

(自新田寮排水與岸內排水匯流口起至西土庫中排1與南菜公堂中排2匯流口)

比例尺 1/1000

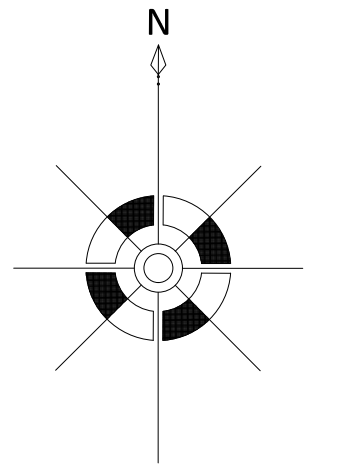


主辦機關：臺南市政府水利局
執行單位：詮華國土測繪有限公司
中華民國112年9月

岸內排水斷面樁成果表

點號	TWD97[2020]坐標(m)		TWD97[2010]坐標(m)		TWD97坐標(m)		高程(m)	點號	TWD97[2020]坐標(m)		TWD97[2010]坐標(m)		TWD97坐標(m)		高程(m)
	縱坐標N	橫坐標E	縱坐標N	橫坐標E	縱坐標N	橫坐標E			縱坐標N	橫坐標E	縱坐標N	橫坐標E	縱坐標N	橫坐標E	
								R01	2574282.954	167389.221	2574283.011	167388.955	2574283.230	167388.566	4.250
								R02	2574424.284	167440.022	2574424.341	167439.756	2574424.561	167439.368	2.691
L03	2574461.205	167716.053	2574461.261	167715.786	2574461.482	167715.401	1.671								
L04	2574491.977	167980.035	2574492.034	167979.768	2574492.255	167979.385	1.793								
L05	2574585.333	168142.660	2574585.389	168142.393	2574585.612	168142.011	1.790								
L06	2574713.262	168172.786	2574713.318	168172.518	2574713.541	168172.137	5.134								
L07	2574771.321	168164.747	2574771.377	168164.480	2574771.601	168164.099	6.408	R07	2574825.336	168144.881	2574825.392	168144.614	2574825.617	168144.232	6.401
L08	2574657.317	168278.295	2574657.373	168278.028	2574657.596	168277.647	1.661								
L09	2574707.097	168374.045	2574707.153	168373.778	2574707.377	168373.398	1.690								
L10	2574767.734	168491.277	2574767.789	168491.009	2574768.014	168490.631	1.717								
L11	2574856.239	168658.883	2574856.295	168658.616	2574856.520	168658.238	1.774								
L12	2574956.407	168833.572	2574956.462	168833.304	2574956.689	168832.928	1.826								
L13	2574985.731	168886.294	2574985.787	168886.026	2574986.013	168885.651	1.861								
L14	2575058.412	169013.691	2575058.467	169013.424	2575058.694	169013.049	1.919								
L15	2575119.404	169148.491	2575119.459	169148.223	2575119.687	169147.850	5.275								
L16	2575215.092	169302.806	2575215.147	169302.538	2575215.376	169302.166	3.035								
L17	2575340.640	169414.035	2575340.694	169413.767	2575340.925	169413.396	2.465								
L18	2575512.741	169429.841	2575512.795	169429.573	2575513.027	169429.202	2.251								
								R19	2575662.956	169403.661	2575663.010	169403.393	2575663.244	169403.022	4.986
L20	2575679.043	169528.146	2575679.097	169527.878	2575679.331	169527.508	4.752	R20	2575712.892	169510.933	2575712.946	169510.665	2575713.179	169510.295	5.106
L21	2575708.782	169585.246	2575708.836	169584.978	2575709.069	169584.609	4.452	R21	2575735.709	169557.950	2575735.763	169557.682	2575735.997	169557.312	4.961
								R22	2575812.285	169626.790	2575812.339	169626.522	2575812.574	169626.153	2.636
								R23	2575956.112	169677.060	2575956.165	169676.792	2575956.402	169676.423	2.843
								R24	2576111.076	169755.768	2576111.129	169755.500	2576111.367	169755.132	3.352
								R25	2576067.875	169920.880	2576067.928	169920.612	2576068.166	169920.245	3.854
								R26	2576094.537	170116.791	2576094.590	170116.522	2576094.828	170116.157	3.842
								R27	2576159.752	170237.126	2576159.805	170236.858	2576160.043	170236.493	3.985
L28	2576193.504	170317.136	2576193.557	170316.868	2576193.796	170316.504	5.443	R28	2576197.553	170282.282	2576197.606	170282.014	2576197.845	170281.650	5.571

岸內排水圖籍接續一覽圖 TWD97[2020]



0 250m 500m

比例尺:1/13,000

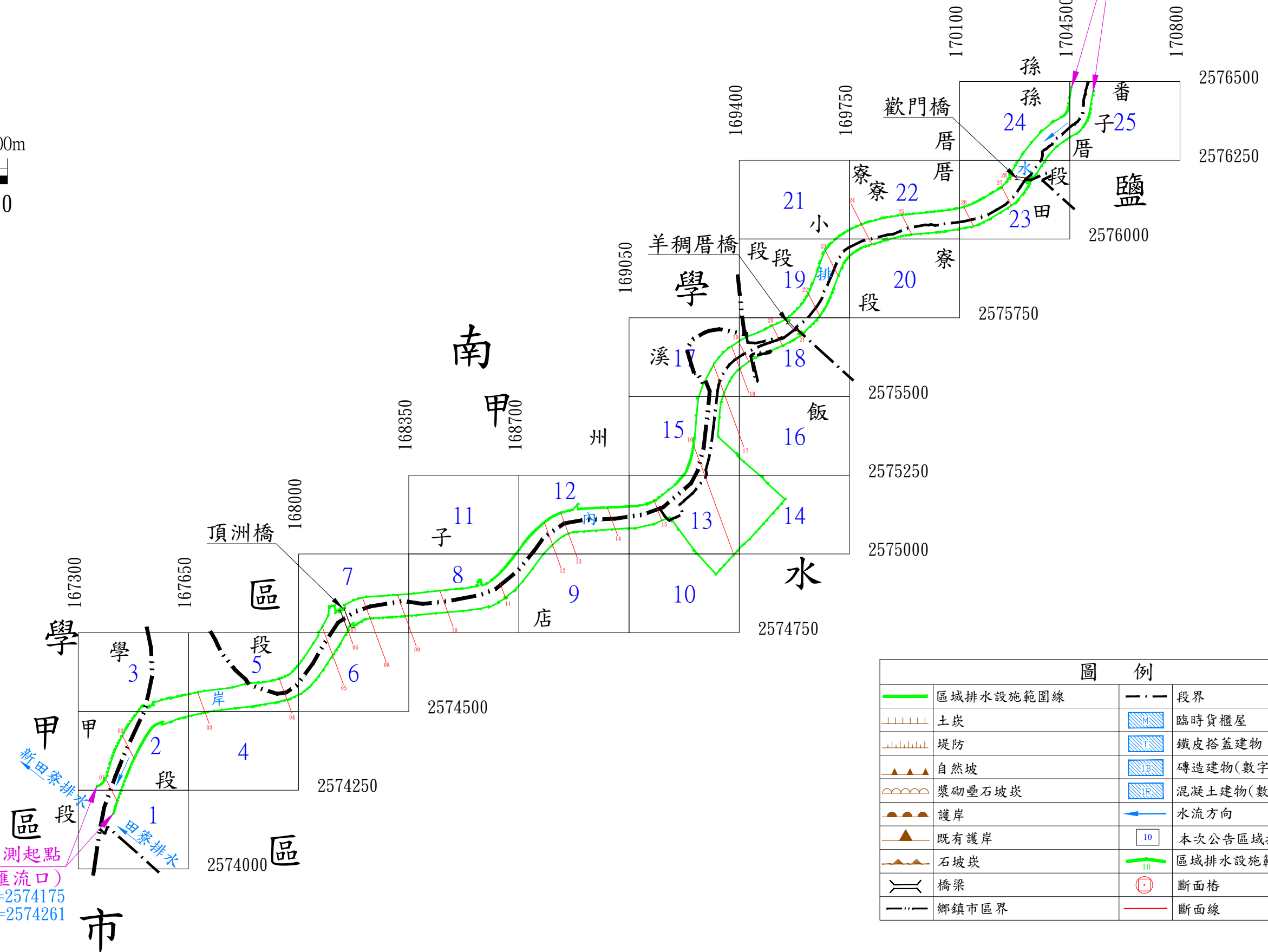
岸內排水設施範圍勘測終點

(歡門橋上游350公尺)

L X=170524 Y=2576469

R X=170456 Y=2576482

臺



岸內排水設施範圍勘測起點
(與新田寮排水匯流口)
L X=167412 Y=2574175
R X=167359 Y=2574261

圖例	
	區域排水設施範圍線
	段界
	土炭
	臨時貨櫃屋
	堤防
	鐵皮搭蓋建物
	自然坡
	磚造建物(數字表樓層數)
	漿砌壘石坡坎
	混凝土建物(數字表樓層數)
	護岸
	水流方向
	既有護岸
	本次公告區域排水設施範圍圖框號
	石坡坎
	區域排水設施範圍界址編號
	橋梁
	断面樁
	鄉鎮市區界
	断面線

2574250

167650

第 2 號

臺南市
鹽水區

臺南市
學甲區

新田寮排水

岸內排水

岸內排水設施範圍勘測起點
(與新田寮排水匯流口)
L X=167412 Y=2574175

田寮排水

臺南市
鹽水區

167300

2574000

比例尺： 1/1000

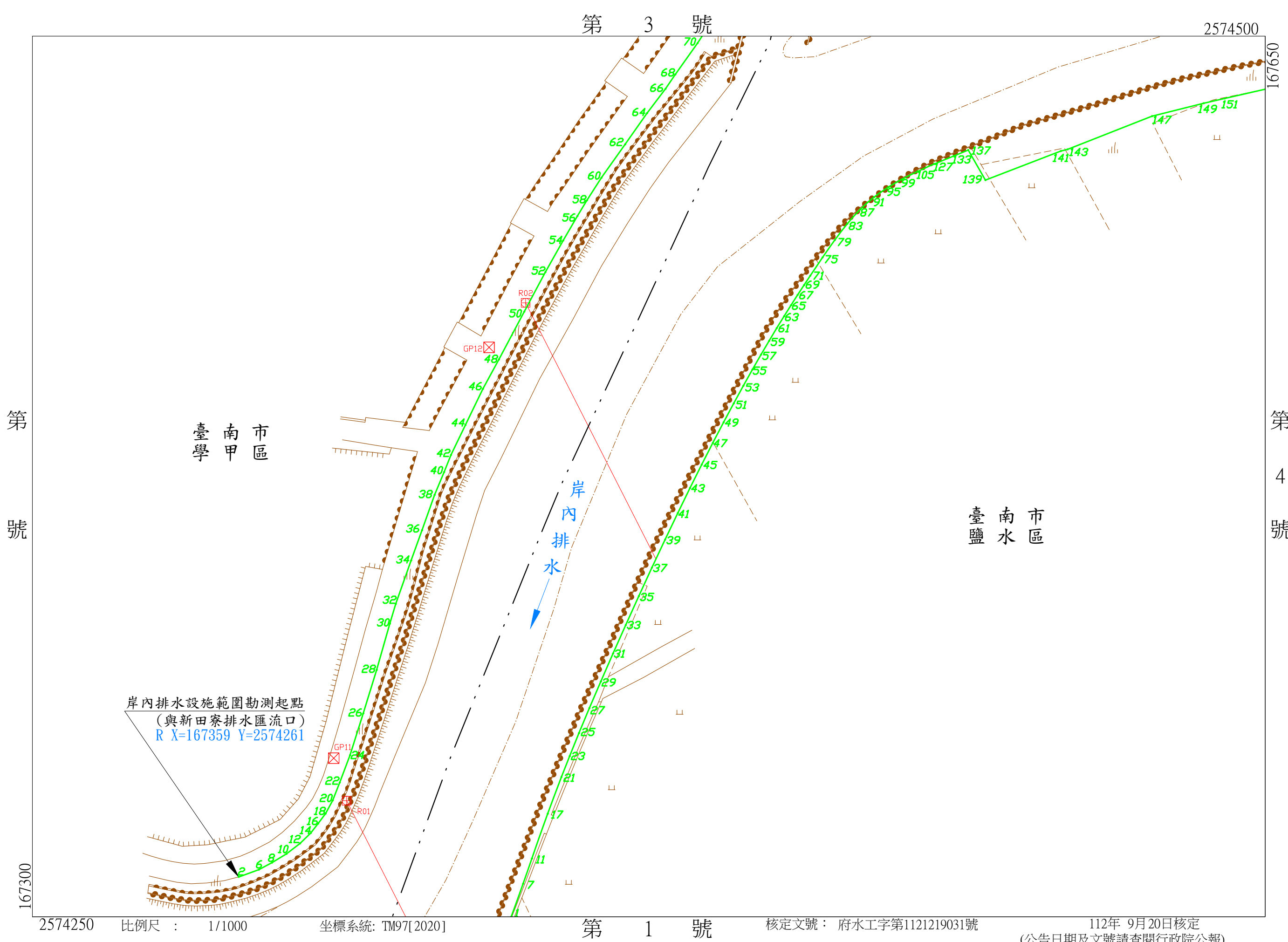
坐標系統: TM97[2020]

第 號

核定文號： 府水工字第1121219031號

112年 9月20日核定
(公告日期及文號請查閱行政院公報)

第 號



第 3 號

2574500

167650

第 號

臺南市區

岸內排水

臺鹽水區

岸內排水設施範圍勘測起點
(與新田寮排水匯流口)
R X=167359 Y=2574261

167300

2574250

比例尺： 1/1000

坐標系統: TM97[2020]

第 1 號

核定文號： 府水工字第1121219031號

112年 9月20日核定
(公告日期及文號請查閱行政院公報)

岸內排水圖籍第 3 號

第 5 號

臺南市 鹽水區 學甲區

2574750

167650

第 號

臺南市 學甲區

臺南市 鹽水區

羊稠厝排水

岸內排水

第 號

167300

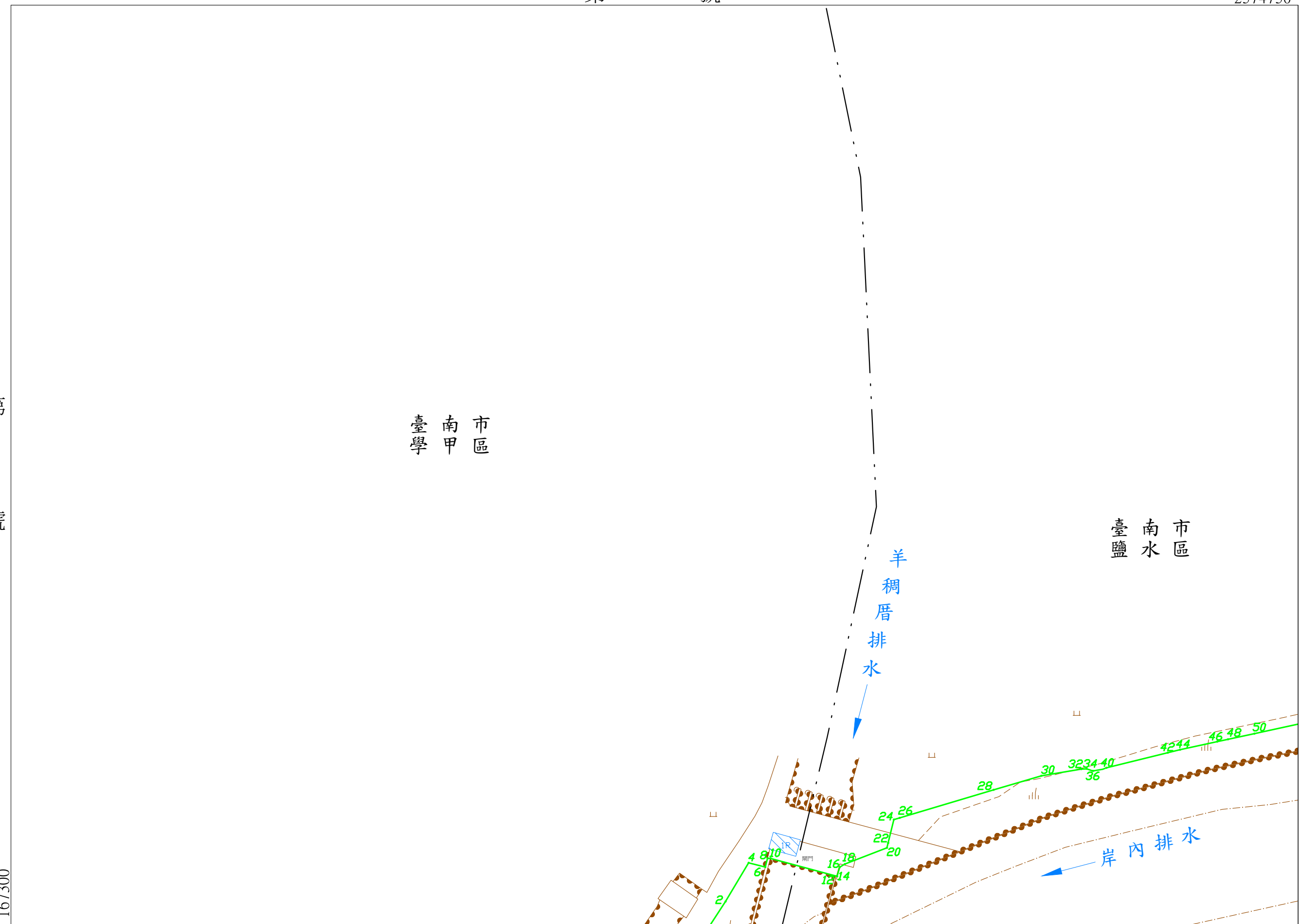
2574500 比例尺： 1/1000

坐標系統: TM97[2020]

第 2 號

核定文號： 府水工字第1121219031號

112年 9月20日核定
(公告日期及文號請查閱行政院公報)



岸內排水圖籍第 4 號

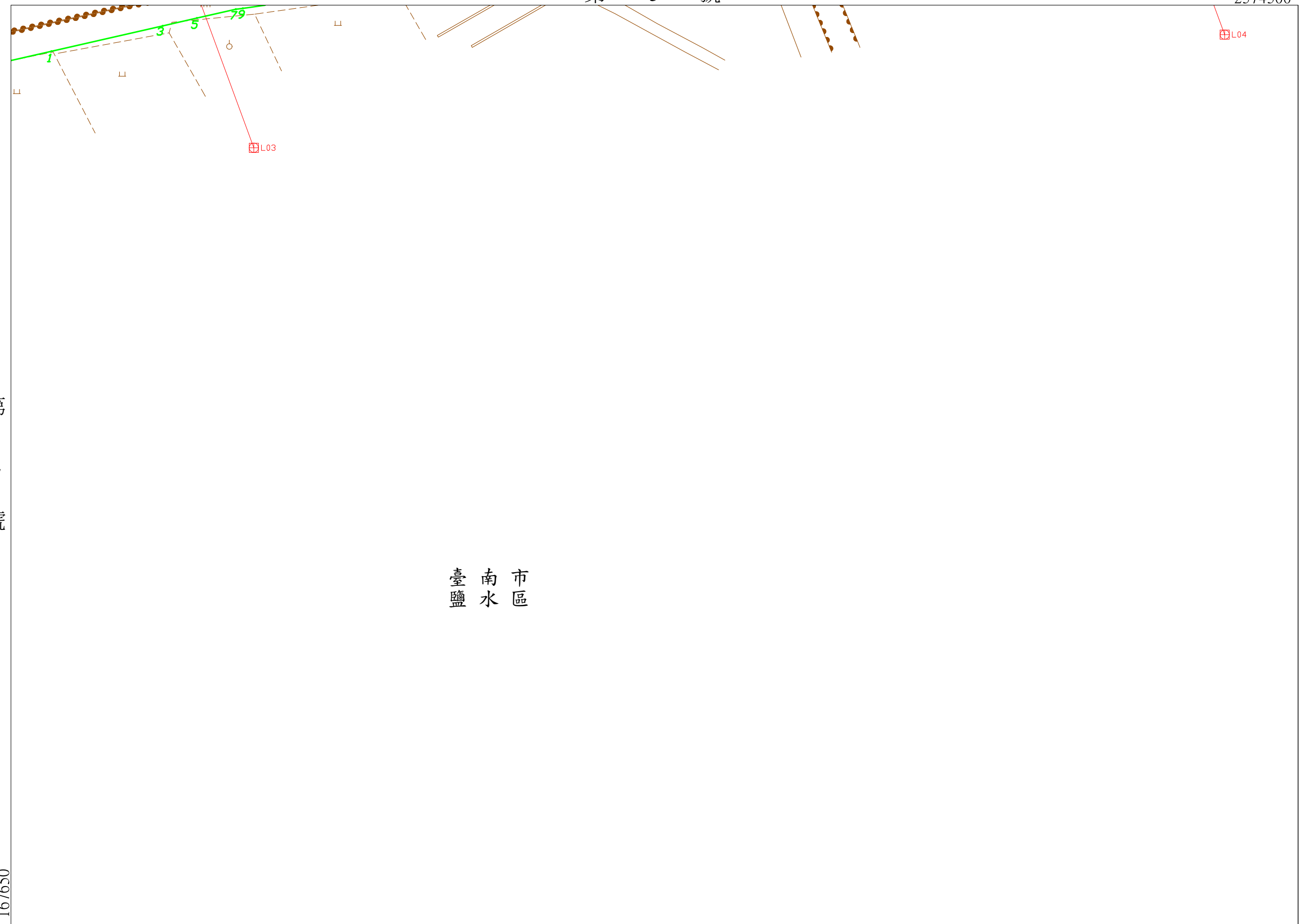
臺南市 鹽水區

第 號

第 5 號

2574500

16800



第 2 號

臺南市 鹽水區

岸內排水圖籍第 5 號

臺南市 鹽水區 學甲區

2574750
168000

第 號

第 3 號

臺南市 鹽水區

臺南市 學甲區

第 6 號

167650

2574500

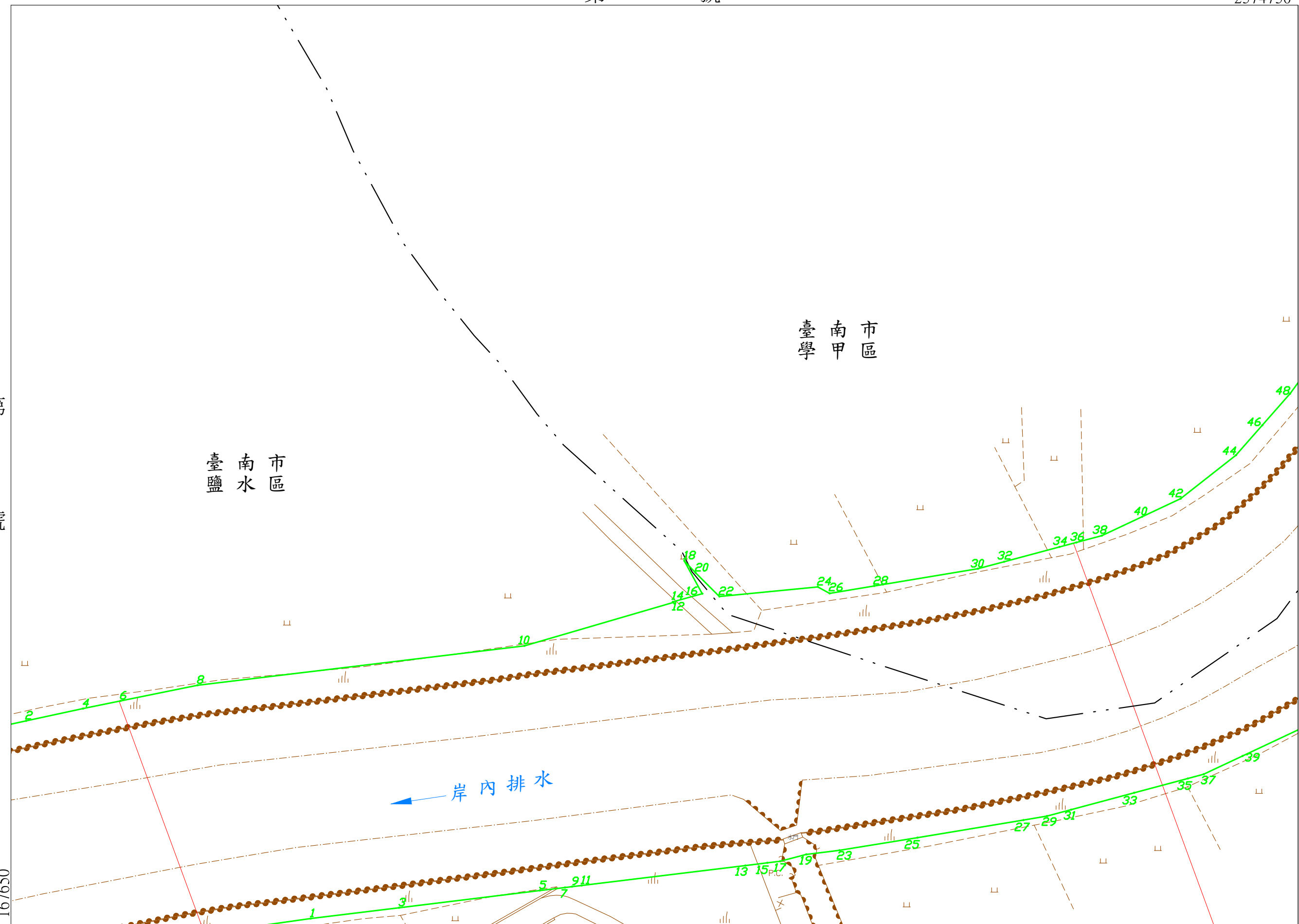
比例尺：1/1000

坐標系統：TM97[2020]

第 4 號

核定文號：府水工字第1121219031號

112年 9月20日核定
(公告日期及文號請查閱行政院公報)



岸內排水圖籍第 6 號

臺南市
鹽水區
學甲區

2574750

168350

第 7 號

臺南市
學甲區

臺南市
鹽水區

水排
內岸

L08

L06

L05

第 號

核定文號：府水工字第1121219031號

112年 9月20日核定
(公告日期及文號請查閱行政院公報)

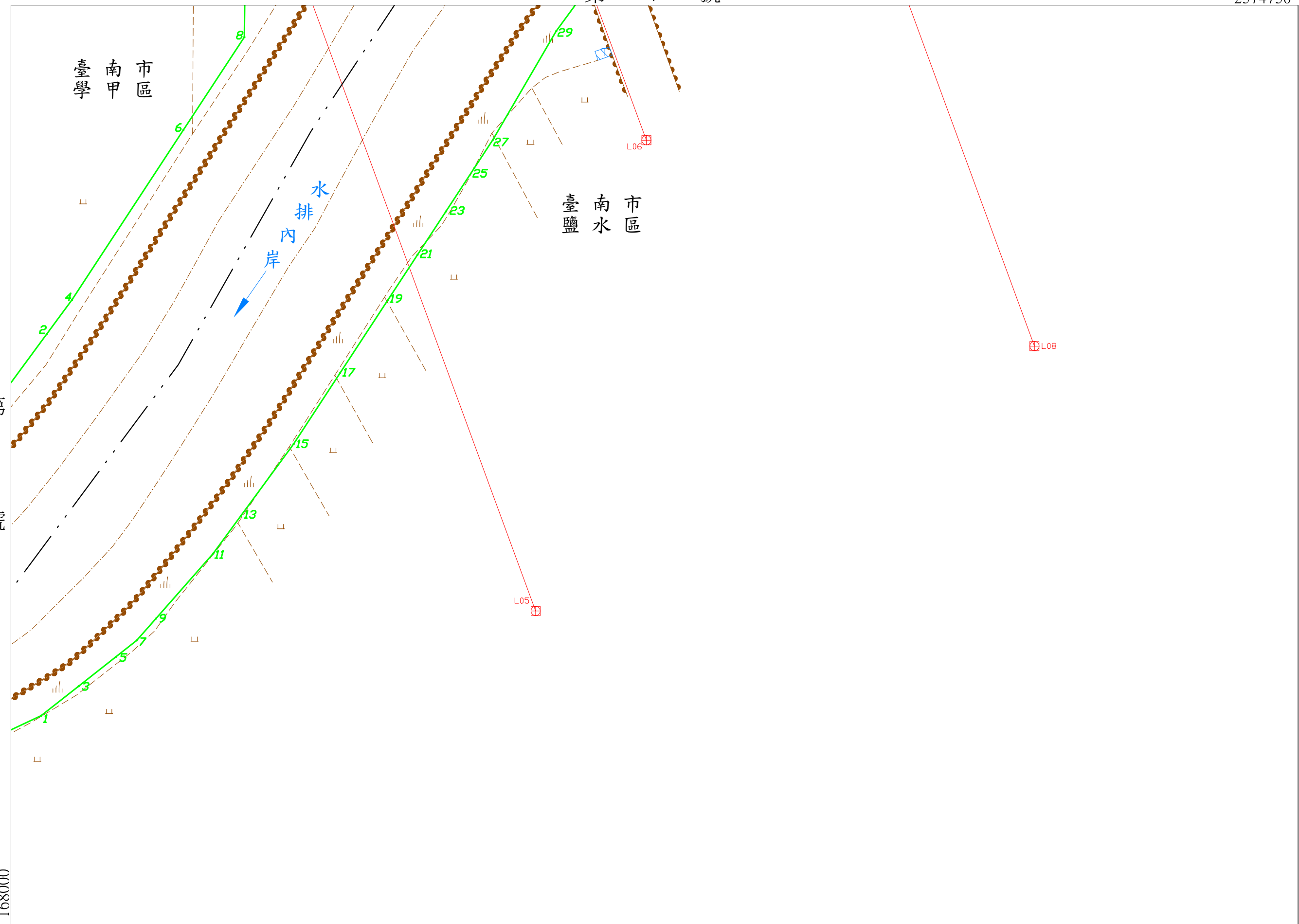
第 5 號

168000

2574500

比例尺：1/1000

坐標系統：TM97[2020]



岸內排水圖籍第 7 號

第 8 號

臺南市 鹽水區 學甲區

第 號

2575000

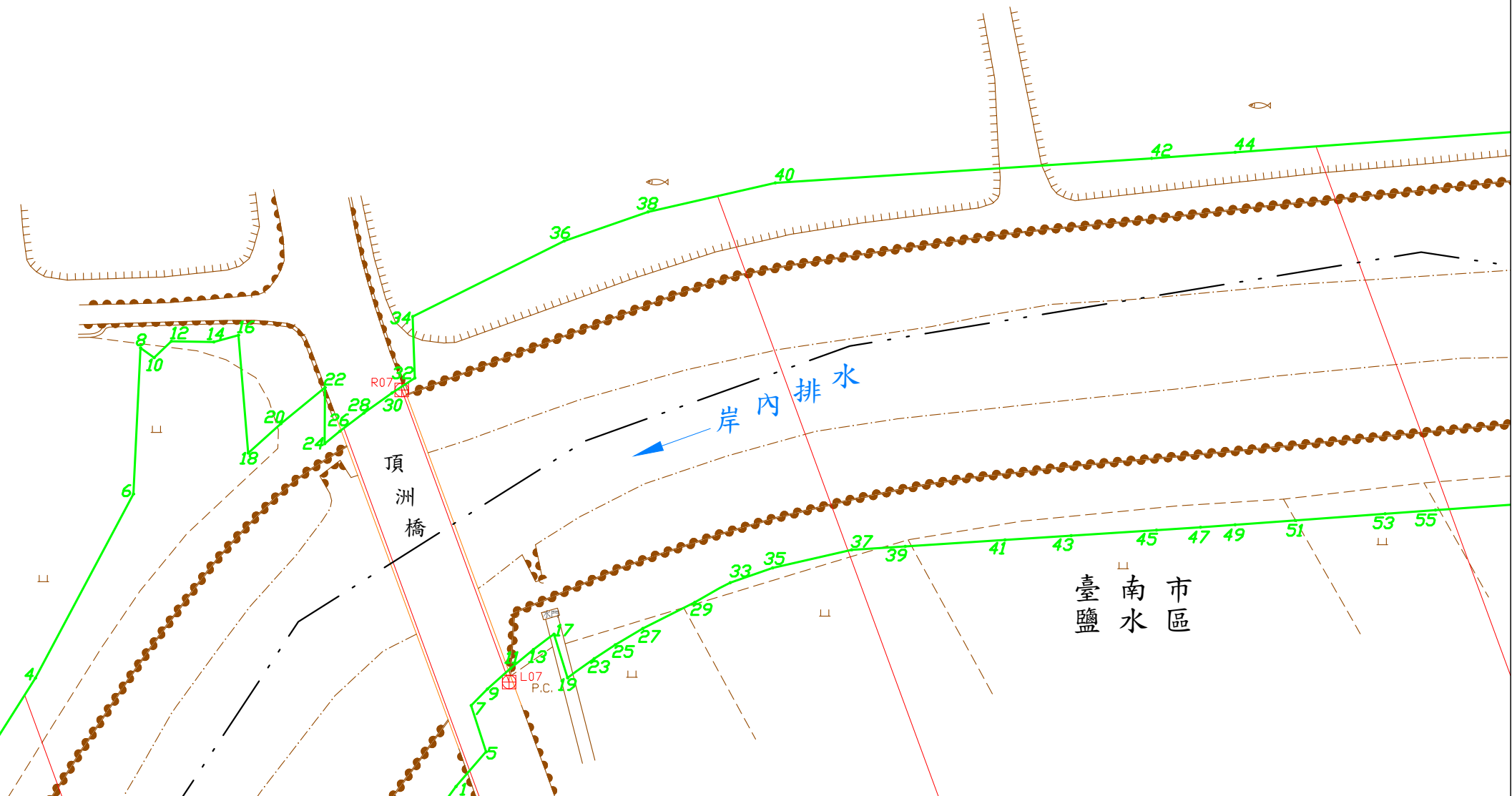
168350

臺南市 學甲區

臺南市 鹽水區

第 號

168000



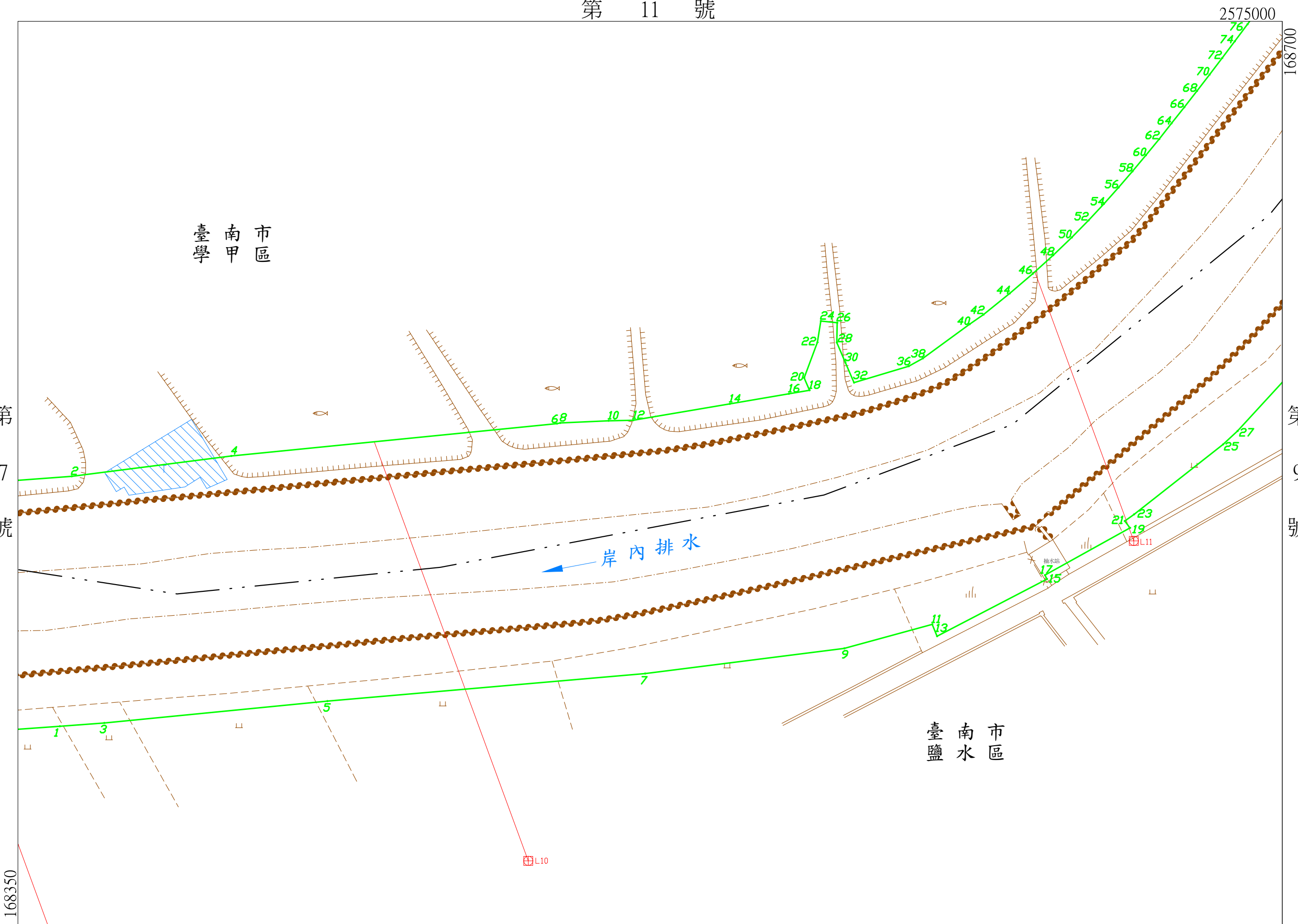
2574750 比例尺： 1/1000

坐標系統: TM97[2020]

第 6 號

核定文號： 府水工字第1121219031號

112年 9月20日核定 (公告日期及文號請查閱行政院公報)



臺南市
學甲區

臺南市
鹽水區

← 岸內排水

抽水站

L10

L11

第 7 號

岸內排水圖籍第 9 號
臺南市 鹽水區 學甲區

第 10 號

2575000

169050

第 12 號



第 8 號

168700

2574750 比例尺： 1/1000

坐標系統: TM97[2020]

第 號

核定文號： 府水工字第1121219031號


112年 9月20日核定
(公告日期及文號請查閱行政院公報)

岸內排水圖籍第 10 號

臺南市 鹽水區

第 13 號

臺南市 鹽水區



第 9 號

第 號

公告圖

岸內排水圖籍第

11號

第12號

臺南市學甲區

臺南市學甲區

2575250

168700

第 號

第 8 號

第 號

168350

2575000

比例尺： 1/1000

坐標系統: TM97[2020]

核定文號： 府水工字第1121219031號

112年 9月20日核定
(公告日期及文號請查閱行政院公報)



2 4

2575250

169050

臺南市
學甲區

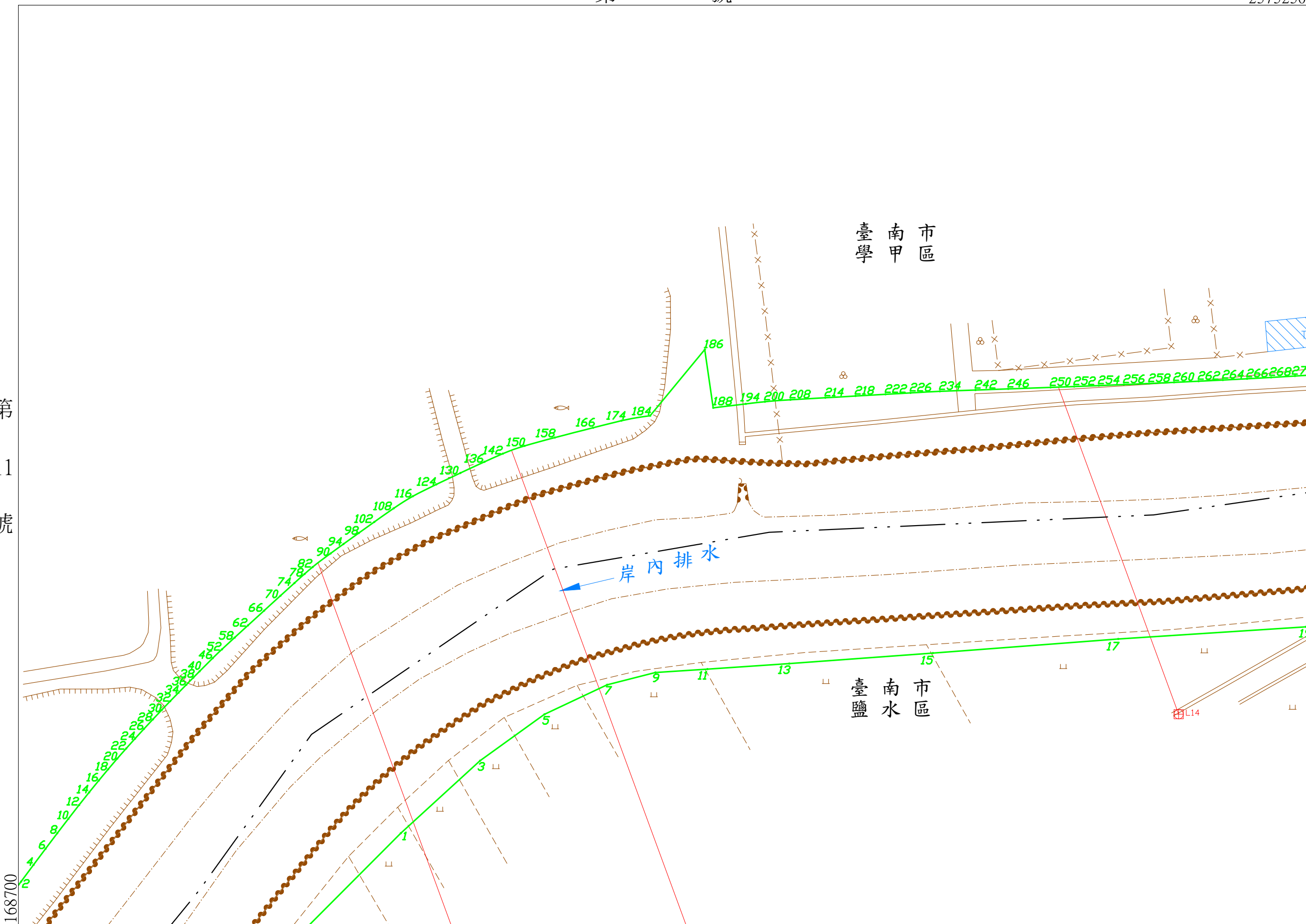
臺南市
鹽水區

第 號

第 9 號

核定文號：府水工字第1121219031號

112年 9月20日核定
(公告日期及文號請查閱行政院公報)



第 11 號

168700

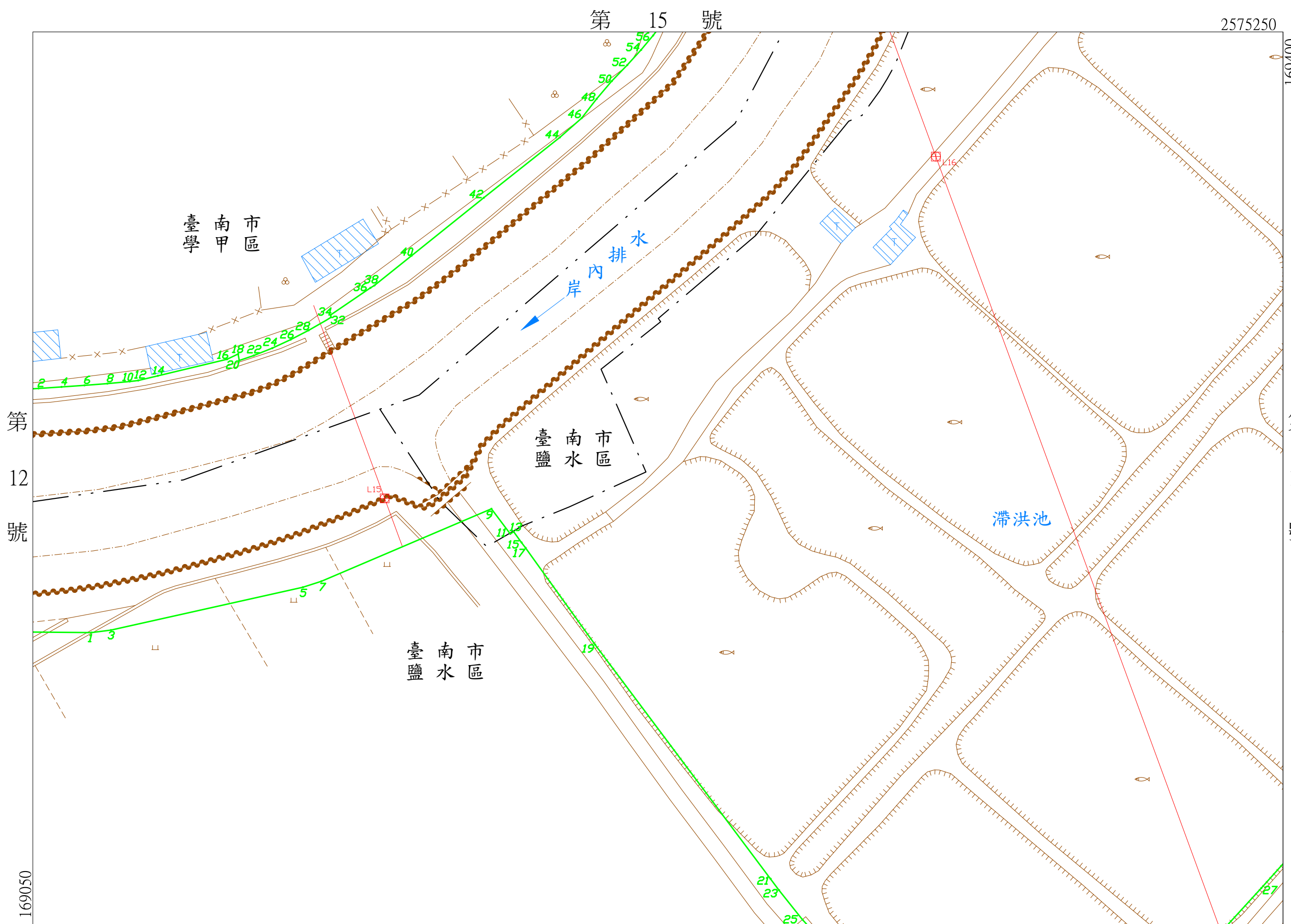
2575000 比例尺： 1/1000 坐標系統： TM97[2020]

岸內排水圖籍第

13 號

第 14 號

臺南市
鹽水區
學甲區



2575000 比例尺： 1/1000

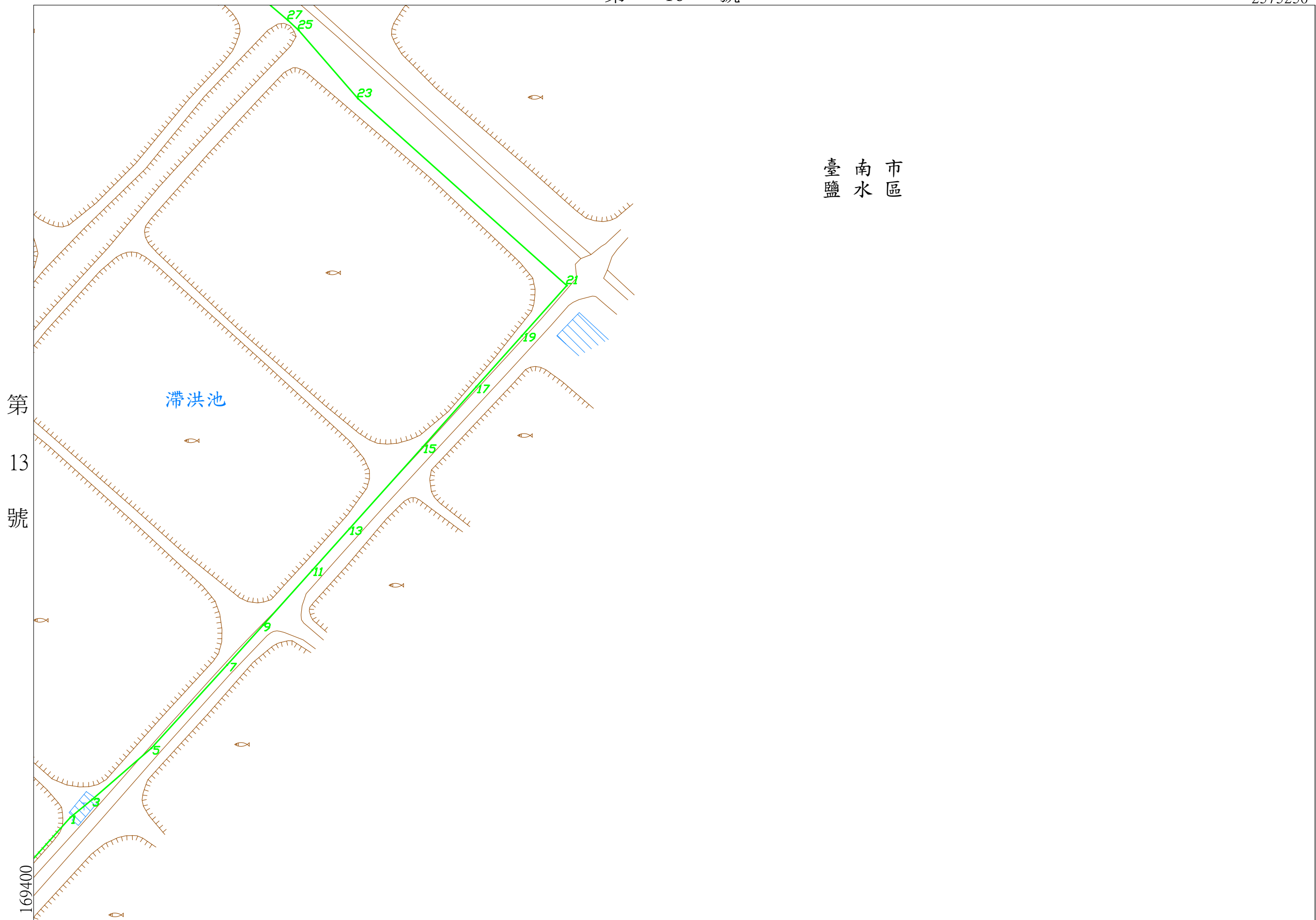
坐標系統: TM97[2020]

第 10 號

核定文號： 府水工字第1121219031號

112年 9月20日核定
(公告日期及文號請查閱行政院公報)

臺 南 市 區
鹽 水 區



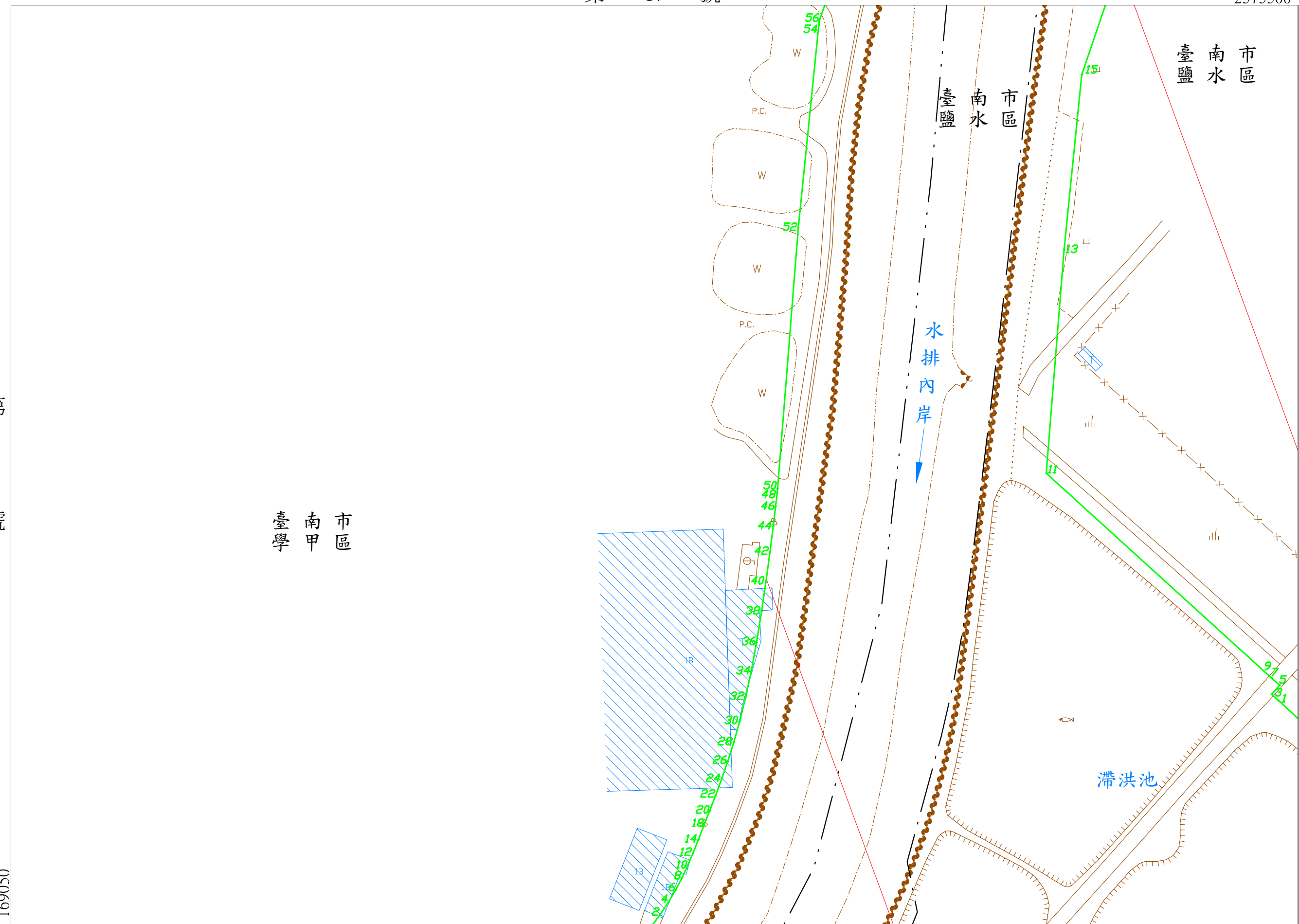
臺南市區

臺南市區

臺南市區

水排內岸


滯洪池



臺南市 鹽水區

第 15 號

169400



2575250

比例尺 : 1/1000

坐標系統: TM97[2020]

第 14 號

核定文號：府水工字第1121219031號

112年 9月20日核定
(公告日期及文號請查閱行政院公報)

2575750

169400

第 號

臺南市
學甲區

臺南市
鹽水區

臺南市
鹽水區

第 號

169050

2575500

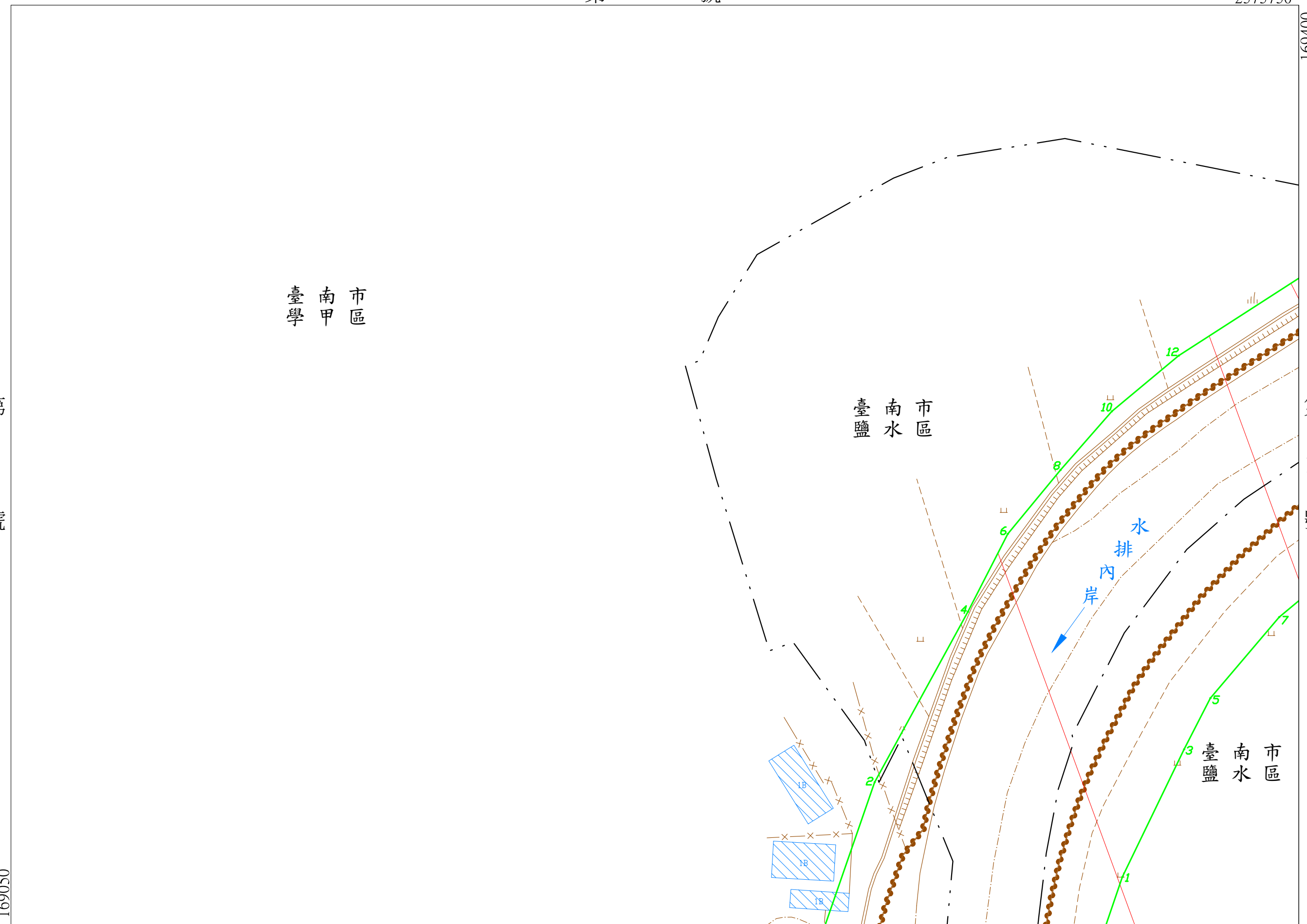
比例尺： 1/1000

坐標系統: TM97[2020]

第 15 號

核定文號： 府水工字第1121219031號

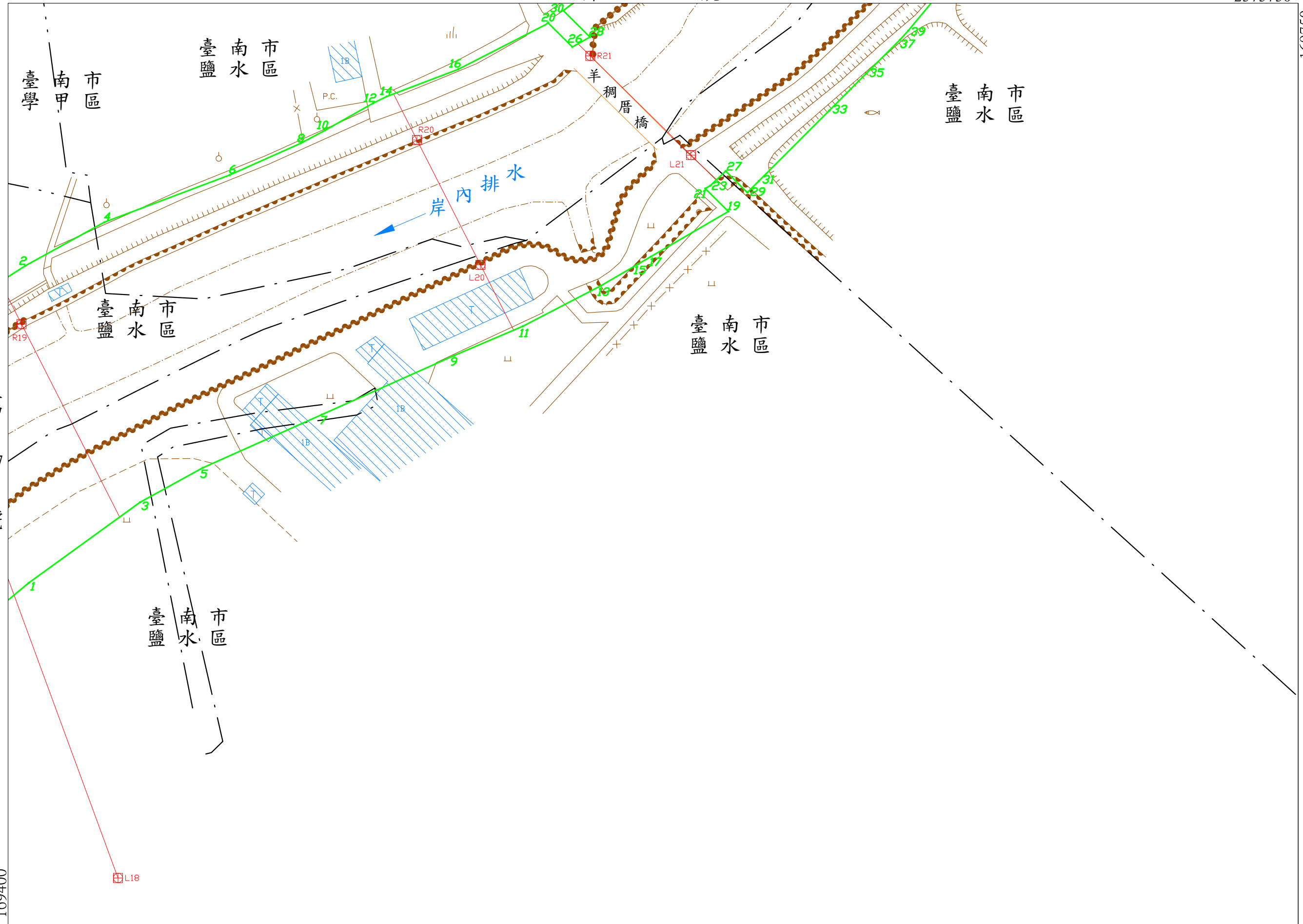
112年 9月 20日核定
(公告日期及文號請查閱行政院公報)



2575750

169750

第 19 號



第 17 號

169400

2575500

比例尺： 1/1000

坐標系統: TM97[2020]

第 16 號

核定文號： 府水工字第1121219031號

112年 9月20日核定
(公告日期及文號請查閱行政院公報)

公告圖

岸內排水圖籍第

19 號

第 20 號

臺南市

鹽水區 學甲區

第 號

臺南市區

臺南市區

臺南市區

169400

169750

2575750 比例尺： 1/1000

坐標系統: TM97[2020]

第 18 號

核定文號： 府水工字第1121219031號

112年 9月20日核定
(公告日期及文號請查閱行政院公報)



岸內排水圖籍第 20 號

臺南市 鹽水區

第 號

2576000

170100

第 22 號



臺南市 鹽水區

第 19 號

岸內排水圖籍第

21 號

第 22 號

臺南市 鹽水區

第 號

臺南市 鹽水區

2576250

169750

第 號

169400

2576000

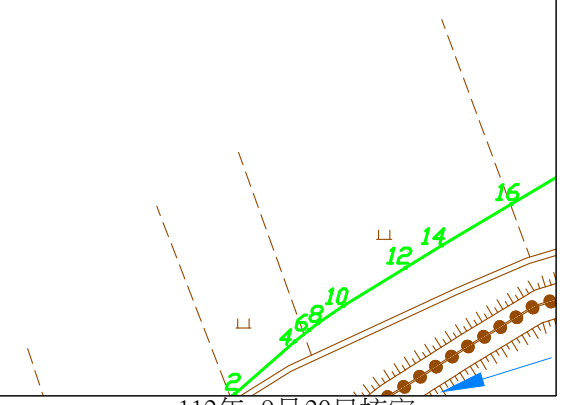
比例尺： 1/1000

坐標系統: TM97[2020]

第 19 號

核定文號： 府水工字第1121219031號

112年 9月20日核定
(公告日期及文號請查閱行政院公報)



2576250

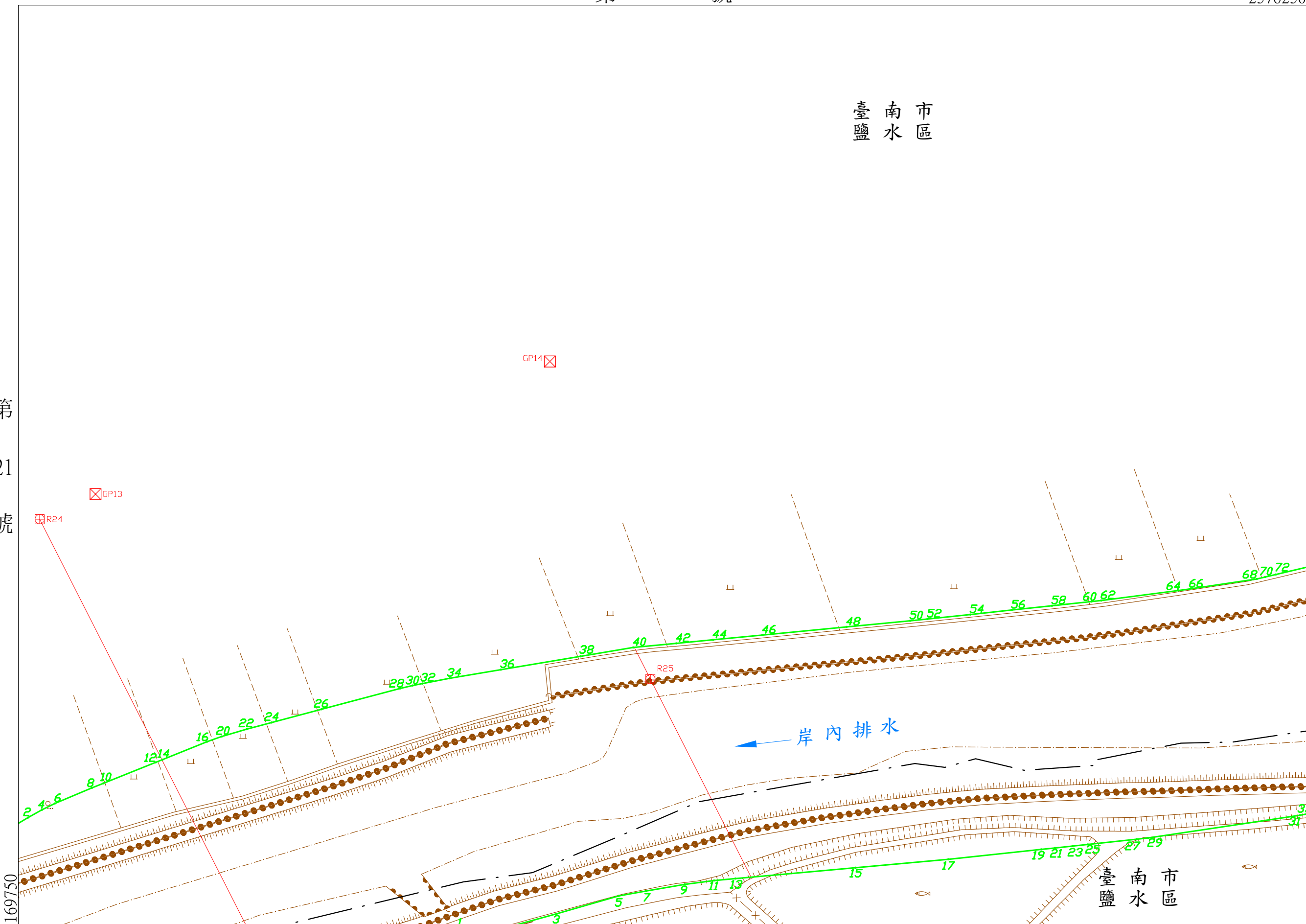
170100

第 號

臺南市鹽水區

第 21 號

第 23 號



169750

2576000

比例尺：1/1000

坐標系統：TM97[2020]

第 20 號

核定文號：府水工字第1121219031號

112年 9月20日核定
(公告日期及文號請查閱行政院公報)

臺南市區

臺南市區

臺南市區

第 24 號

2576250

170450

第 22 號

170100

2576000

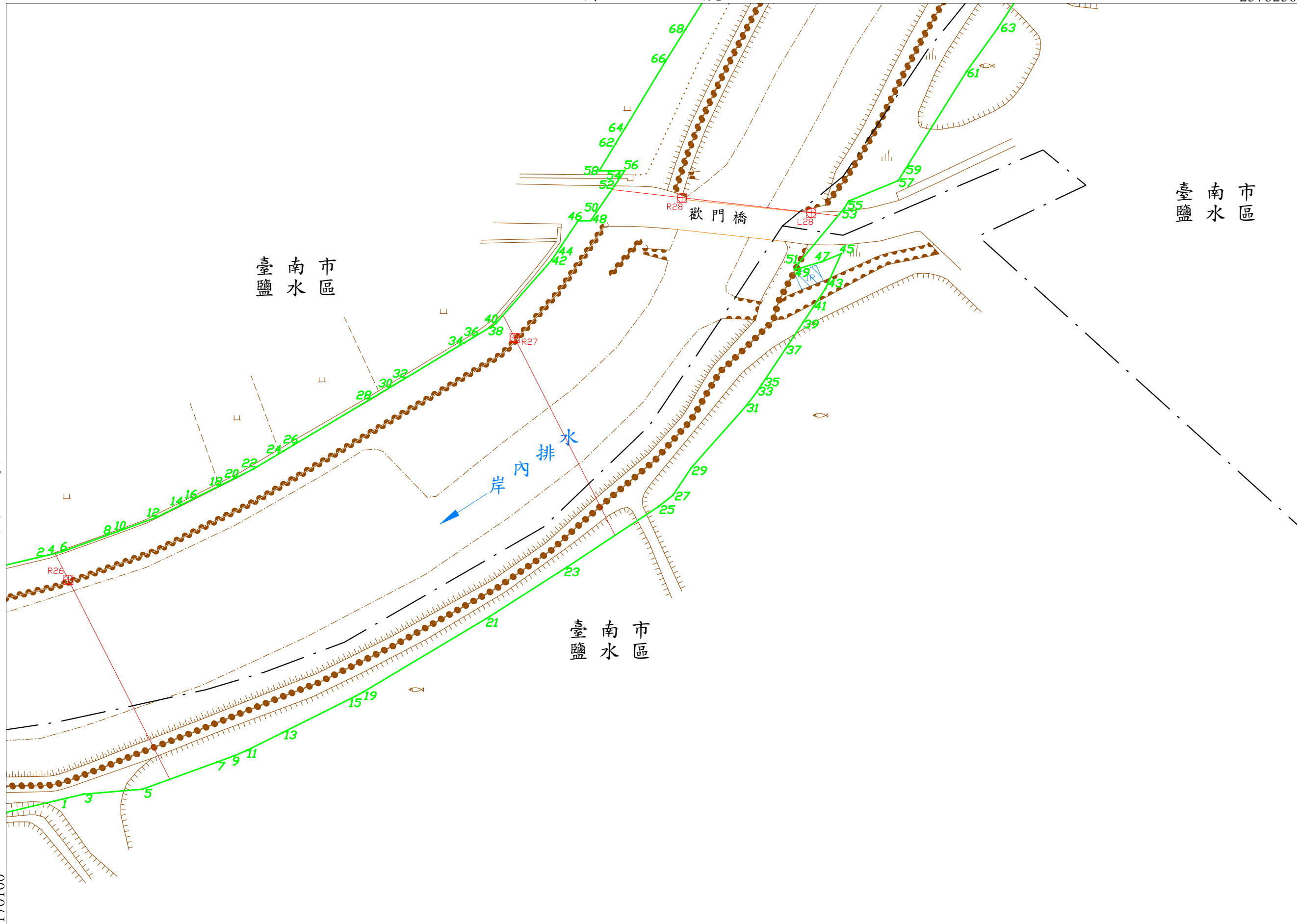
比例尺： 1/1000

坐標系統: TM97[2020]

第 號

核定文號： 府水工字第1121219031號

112年 9月20日核定
(公告日期及文號請查閱行政院公報)



岸內排水圖籍第 24 號
臺南市鹽水區

第 號

2576500

170450

第 號

第 25 號

臺南市區

臺南市區

170100

2576250

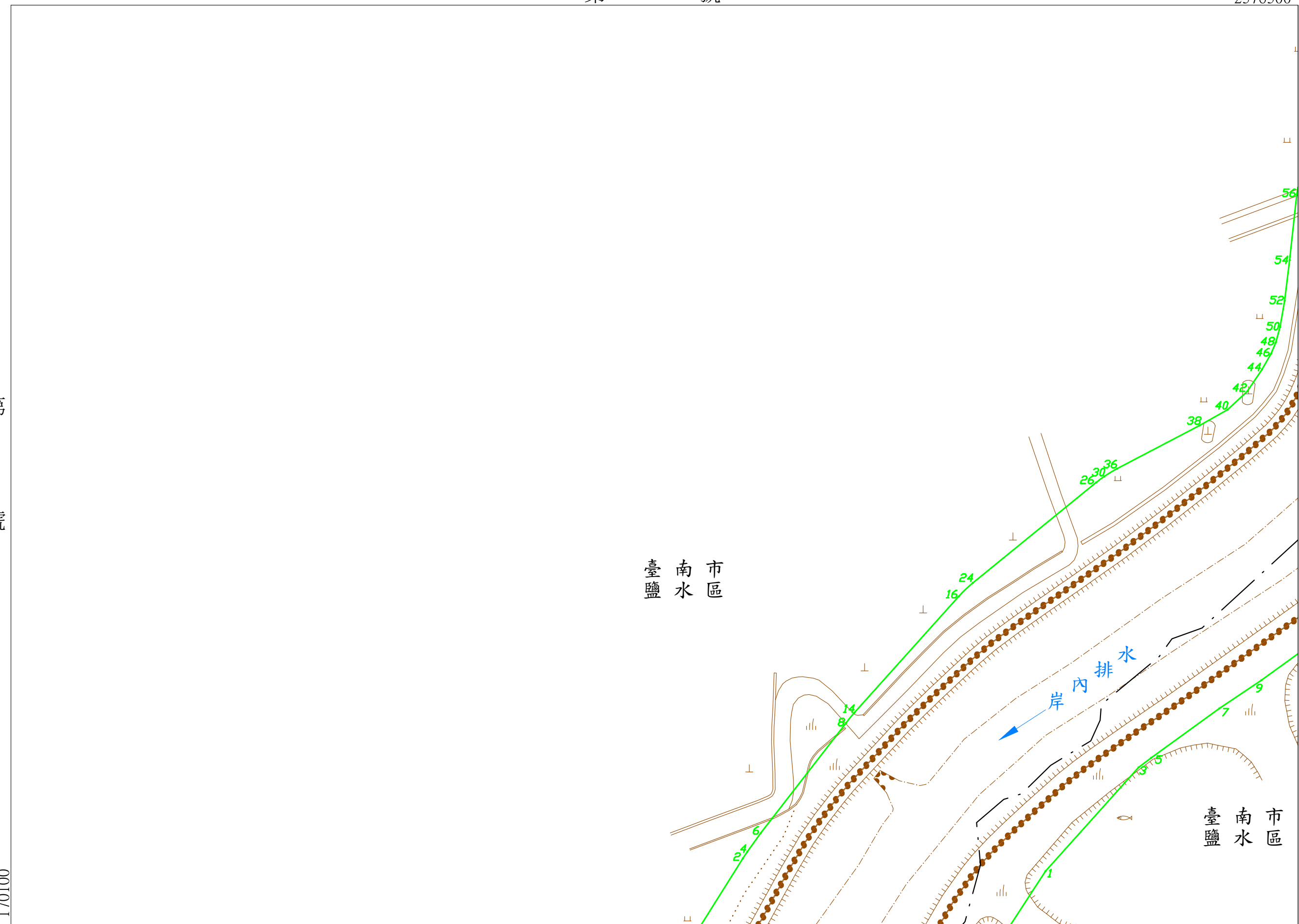
比例尺： 1/1000

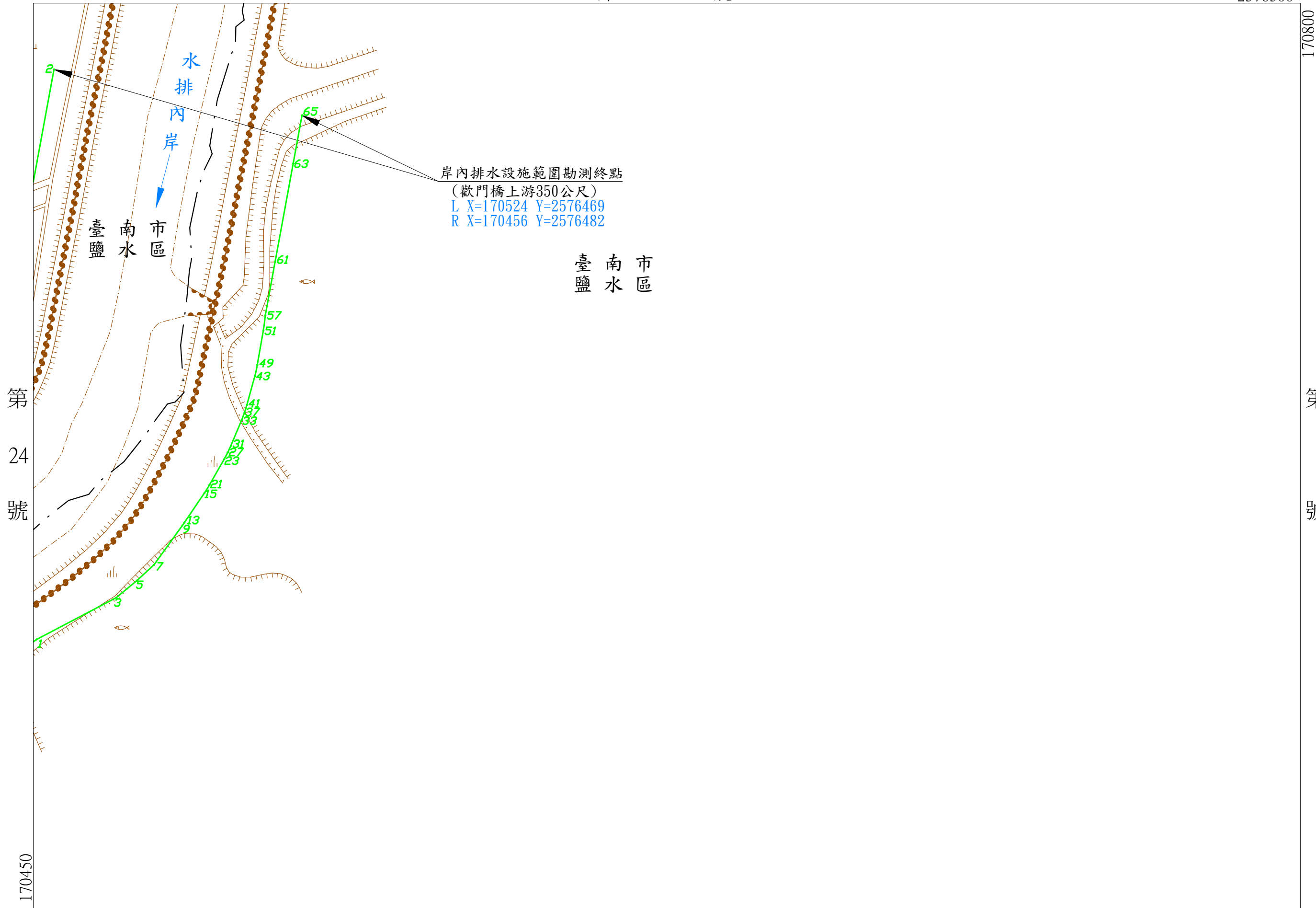
坐標系統: TM97[2020]

第 23 號

核定文號： 府水工字第1121219031號

112年 9月 20日核定
(公告日期及文號請查閱行政院公報)





岸內排水設施範圍勘測終點
 (歡門橋上游350公尺)
 L X=170524 Y=2576469
 R X=170456 Y=2576482

臺南市區

臺南市區

水排內岸