

臺南市
大灣排水
區域排水設施範圍圖籍
(自接三爺溪排水處起至大灣路942巷641弄43號民宅旁)

比例尺 1/1000



臺南市政府
中華民國112年12月

臺南市
大灣排水
區域排水設施範圍圖籍
(自接三爺溪排水處起至大灣路942巷641弄43號民宅旁)

比例尺 1/1000



主辦機關：臺南市政府水利局
執行單位：詮華國土測繪有限公司
中華民國112年12月

大灣排水斷面樁成果表

點號	TWD97[2020]坐標(m)		TWD97[2010]坐標(m)		TWD97坐標(m)		高程(m)	點號	TWD97[2020]坐標(m)		TWD97[2010]坐標(m)		TWD97坐標(m)		高程(m)
	縱坐標N	橫坐標E	縱坐標N	橫坐標E	縱坐標N	橫坐標E			縱坐標N	橫坐標E	縱坐標N	橫坐標E	縱坐標N	橫坐標E	
L01	2543827.446	173154.105	2543827.495	173153.983	2543827.738	173153.737	7.490	R01	2543827.490	173157.004	2543827.539	173156.882	2543827.782	173156.636	7.560
L02	2544018.852	173150.897	2544018.902	173150.773	2544019.145	173150.525	7.171	R02	2544018.821	173158.884	2544018.871	173158.760	2544019.114	173158.512	7.191
L03	2544165.230	173175.375	2544165.281	173175.250	2544165.524	173175.001	7.536	R03	2544165.211	173159.602	2544165.262	173159.477	2544165.505	173159.228	7.290
L04	2544383.175	173178.115	2544383.227	173177.987	2544383.471	173177.736	7.652	R04	2544383.434	173184.848	2544383.486	173184.720	2544383.730	173184.469	7.859
L05	2544606.217	173180.557	2544606.270	173180.427	2544606.514	173180.174	7.660	R05	2544606.217	173186.003	2544606.270	173185.873	2544606.514	173185.620	7.788
L06	2544750.154	173184.001	2544750.208	173183.870	2544750.452	173183.615	7.657	R06	2544749.002	173190.593	2544749.055	173190.462	2544749.299	173190.207	7.644
L07	2544962.579	173201.529	2544962.633	173201.396	2544962.877	173201.139	8.776	R07	2544966.922	173188.677	2544966.976	173188.544	2544967.220	173188.287	8.460
L08	2545162.842	173278.632	2545162.898	173278.497	2545163.143	173278.238	7.922	R08	2545160.744	173283.067	2545160.800	173282.932	2545161.045	173282.673	7.927
L09	2545350.606	173359.960	2545350.663	173359.824	2545350.908	173359.564	8.823	R09	2545355.520	173346.393	2545355.577	173346.257	2545355.822	173345.997	8.635
L10	2545546.089	173442.042	2545546.148	173441.904	2545546.394	173441.642	8.690	R10	2545551.276	173430.207	2545551.335	173430.069	2545551.581	173429.807	8.558
L11	2545737.566	173523.125	2545737.626	173522.986	2545737.873	173522.722	7.496	R11	2545736.298	173526.415	2545736.358	173526.276	2545736.605	173526.012	7.449
L12	2545912.705	173586.153	2545912.767	173586.013	2545913.015	173585.747	8.910	R12	2545911.857	173588.198	2545911.919	173588.058	2545912.167	173587.792	8.934

大灣排水圖籍接續一覽圖 TWD97[2020]

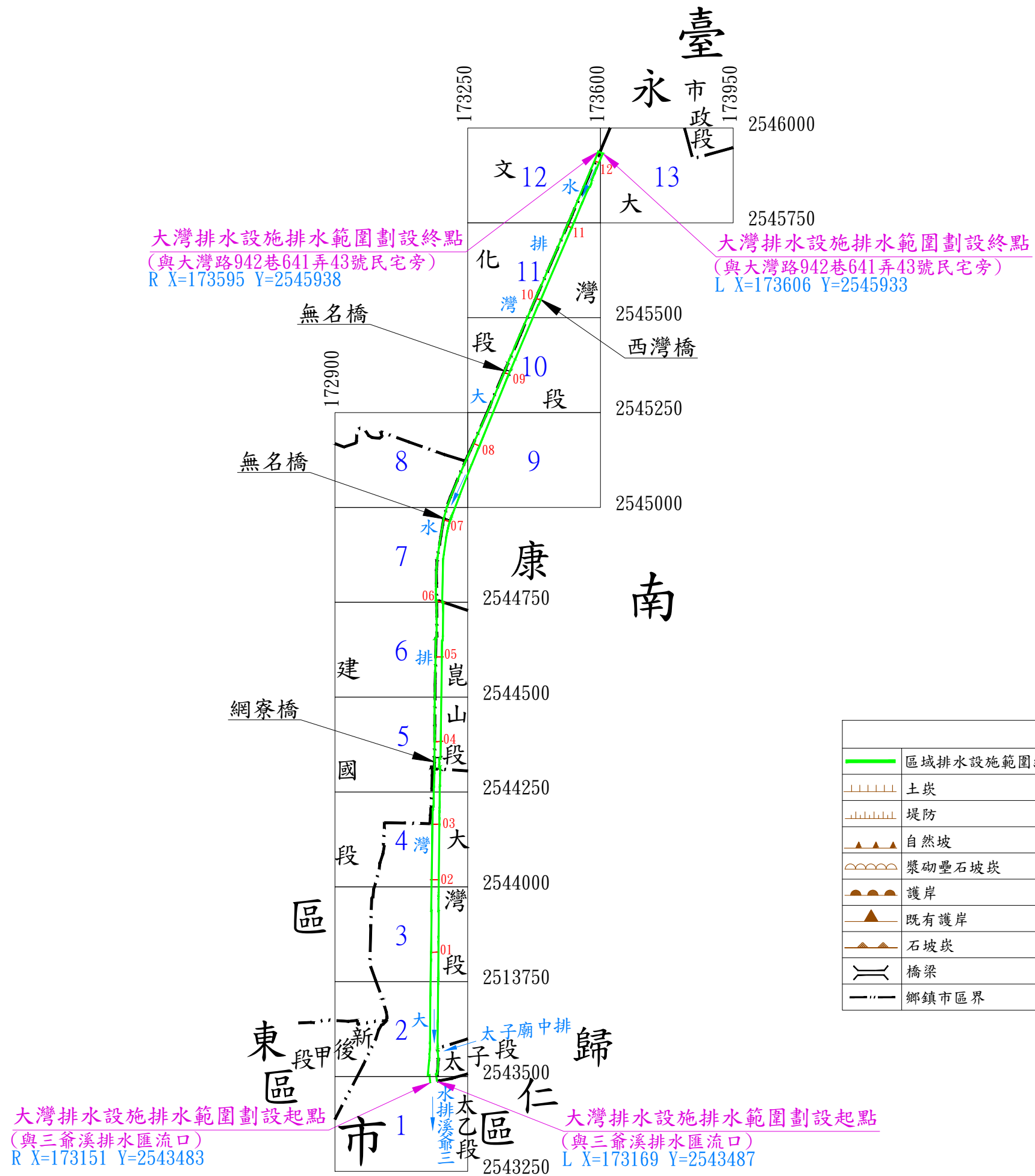
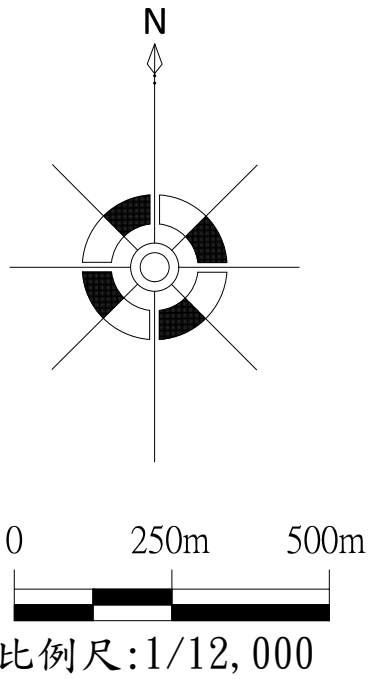
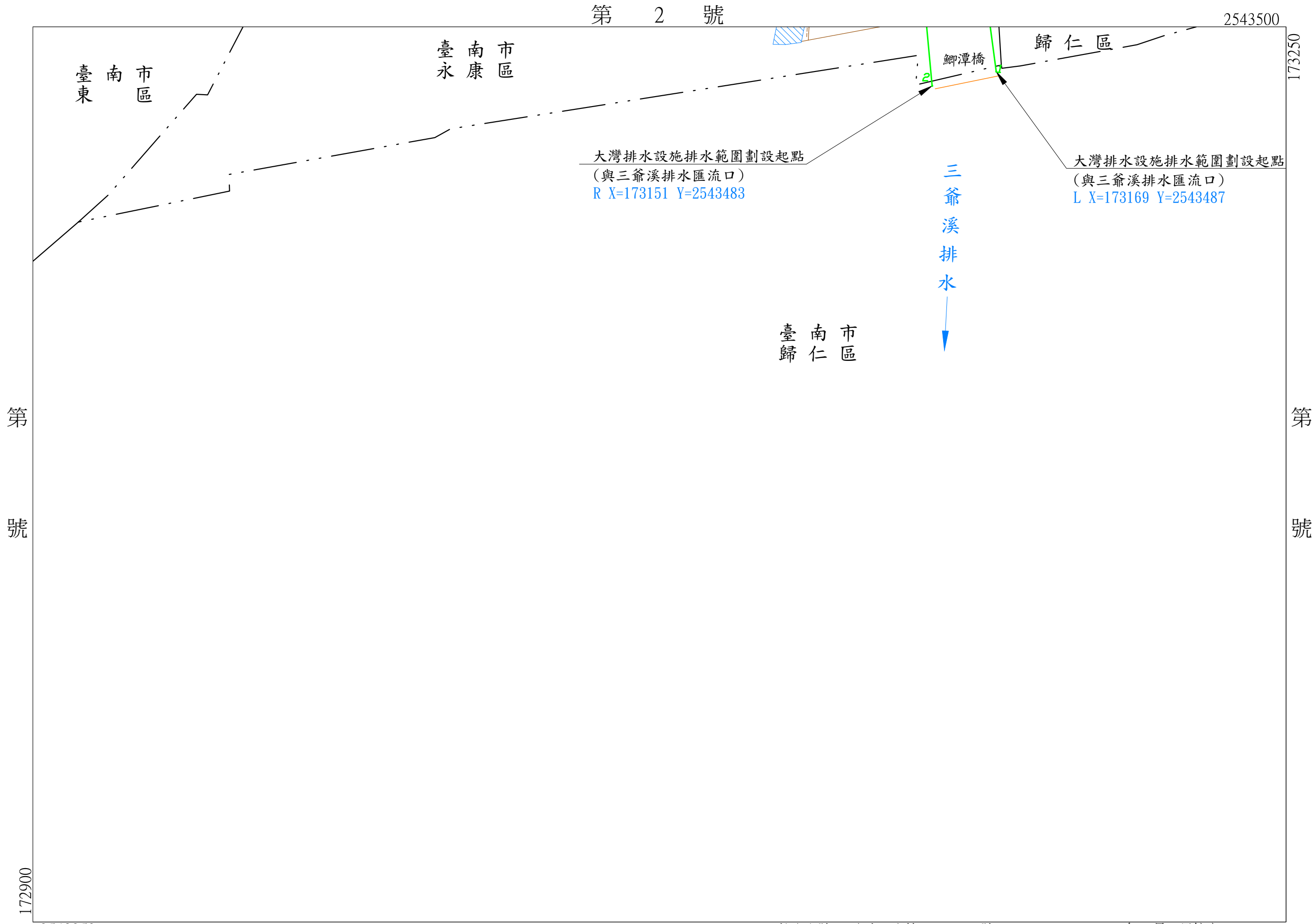


圖 例			
	區域排水設施範圍線		段界
	土炭		臨時貨櫃屋
	堤防		鐵皮搭蓋建物
	自然坡		磚造建物(數字表樓層數)
	漿砌壘石坡坎		混凝土建物(數字表樓層數)
	護岸		水流方向
	既有護岸		本次公告區域排水設施範圍圖框號
	石坡坎		區域排水設施範圍界址編號
	橋梁		斷面樁
	鄉鎮市區界		斷面線

大灣排水圖籍第 1 號

臺南市
歸永東
仁康區區



第 2 號

2543500

173250

臺南市區
臺東

臺南市區
臺永康區

歸仁區

鯽潭橋

大灣排水設施排水範圍劃設起點
(與三爺溪排水匯流口)
R X=173151 Y=2543483

大灣排水設施排水範圍劃設起點
(與三爺溪排水匯流口)
L X=173169 Y=2543487

三爺溪排水

臺南市區
臺歸仁區

第
號

第
號

172900

2543250

比例尺： 1/1000

坐標系統: TM97[2020]

第 號

核定文號： 府水工字第1121568138號

112年11月30日核定
(公告日期及文號請查閱行政院公報)

大灣排水圖籍第 2 號

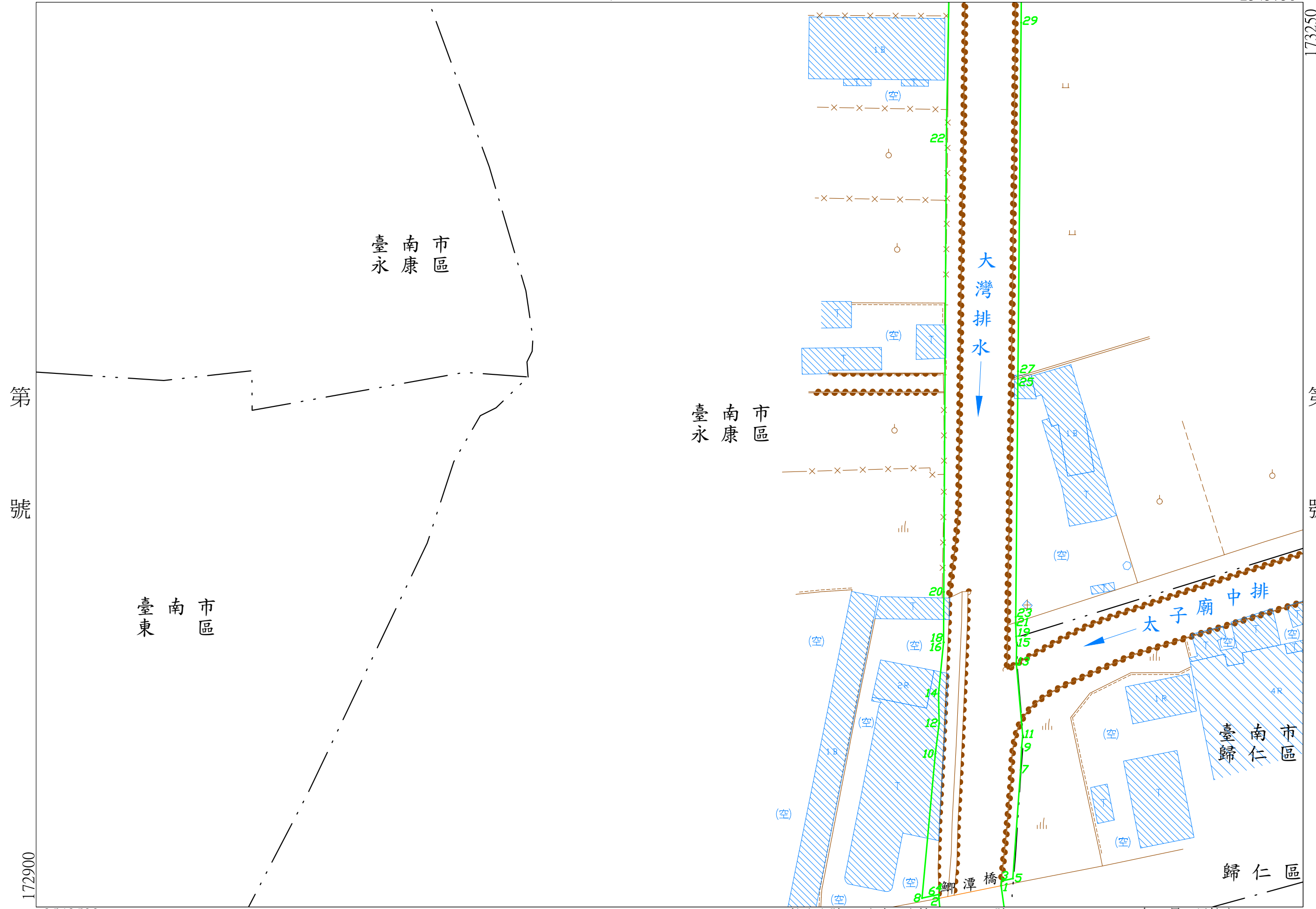
第 號

臺南市
永康區 歸仁區

2543750

173250

第 3 號



第 號

臺南市區

臺南市區

臺南市區

臺南市區

歸仁區

172900

2543500

比例尺： 1/1000

坐標系統: TM97[2020]

第 號

核定文號： 府水工字第1121568138號

112年11月30日核定
(公告日期及文號請查閱行政院公報)

大灣排水圖籍第 3 號

臺南市 永康區

2544000

173250

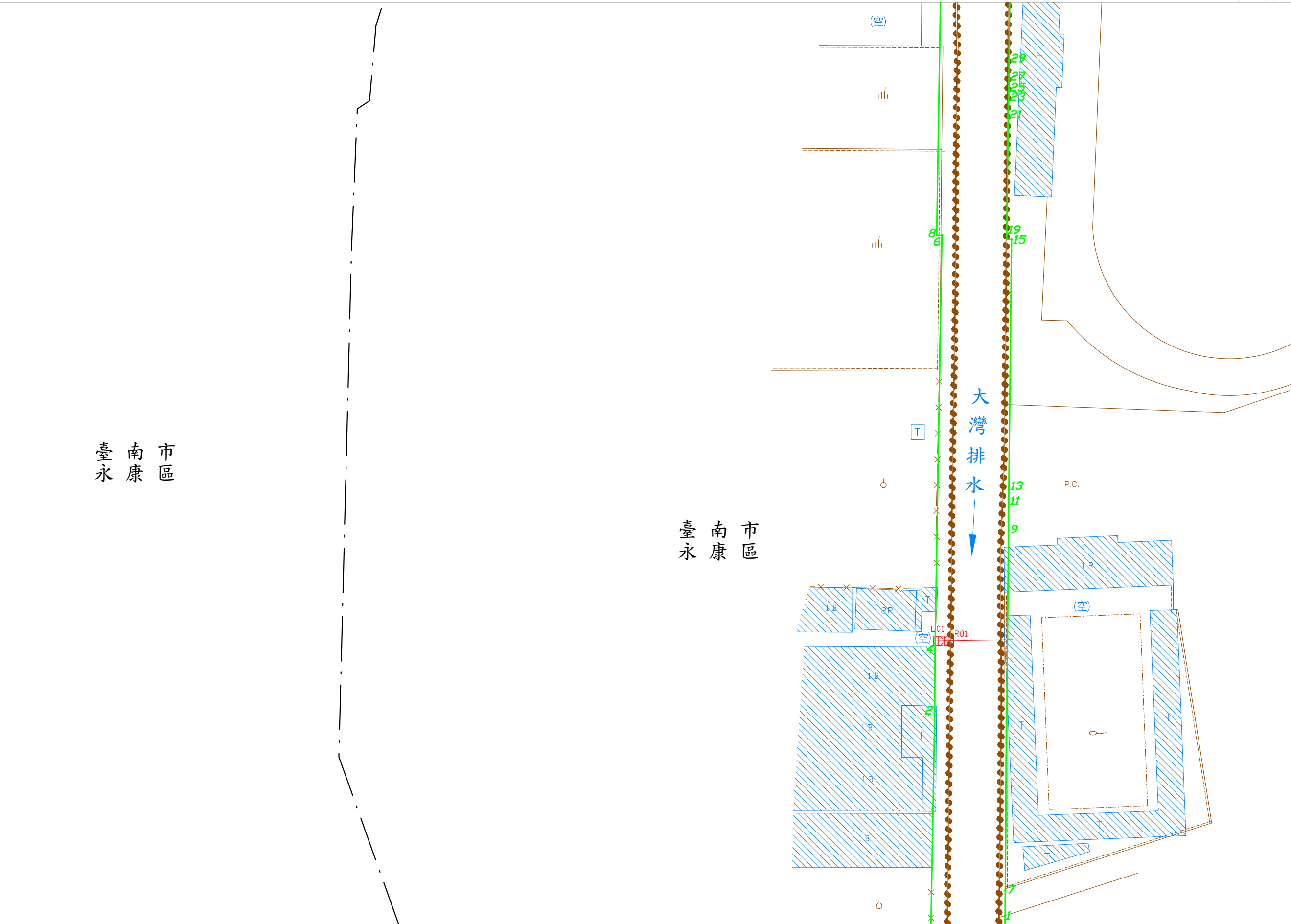
第 4 號

臺南市 永康區

臺南市 永康區

第 號

172900



2543750

比例尺： 1/1000

坐標系統: TM97[2020]

第 2 號

核定文號： 府水工字第1121568138號

112年11月30日核定
(公告日期及文號請查閱行政院公報)

大灣排水圖籍第

4號

臺南市永康區

第 號

2544250

173250

第 5 號

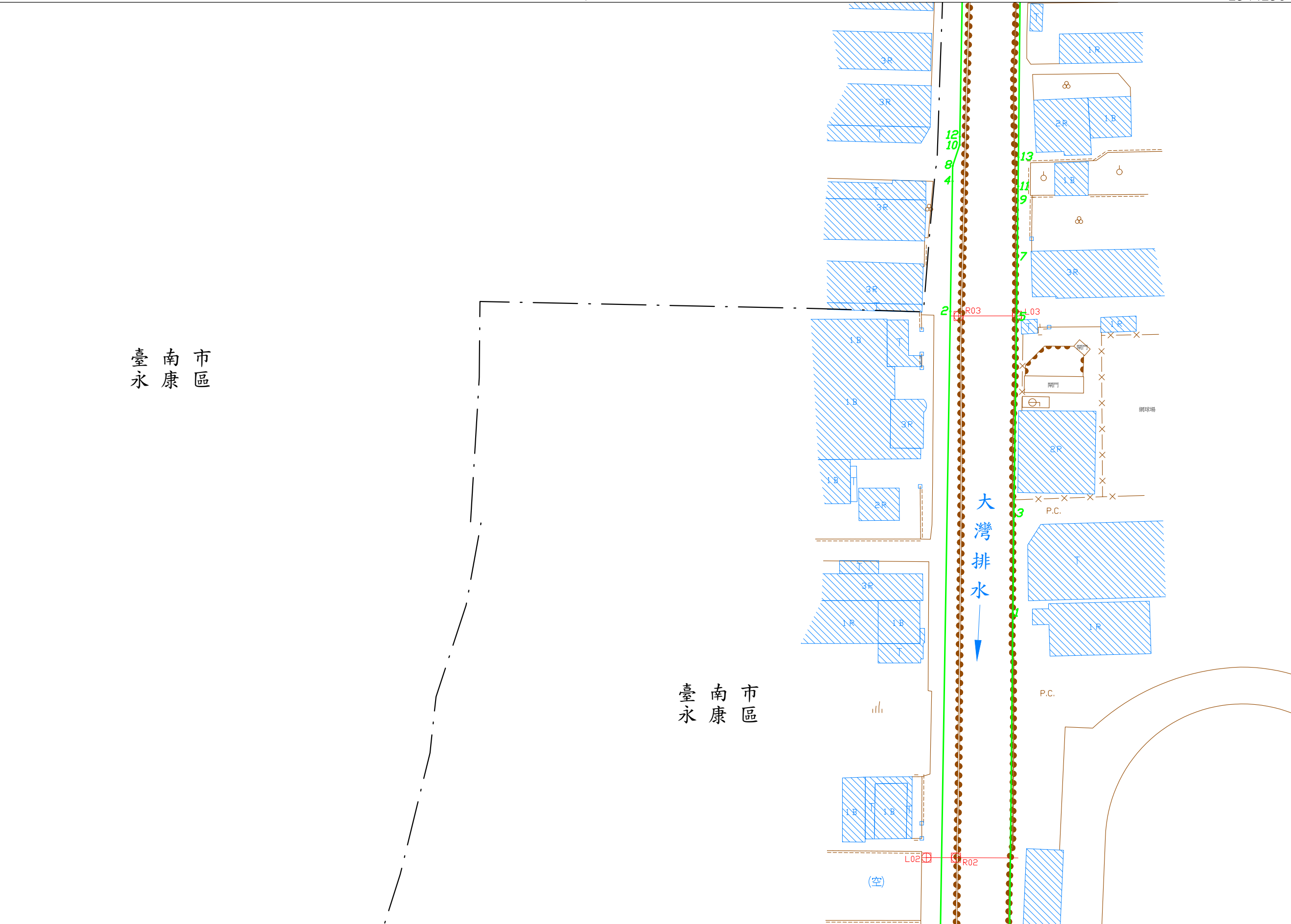
第 3 號

臺南市永康區

臺南市永康區

第 號

172900



2544000

比例尺： 1/1000

坐標系統: TM97[2020]

核定文號： 府水工字第1121568138號

112年11月30日核定
(公告日期及文號請查閱行政院公報)

2544500

173250

臺南市永康區

臺南市永康區

大灣排水

網寮橋

臺南市永康區

第 號

第 號

172900

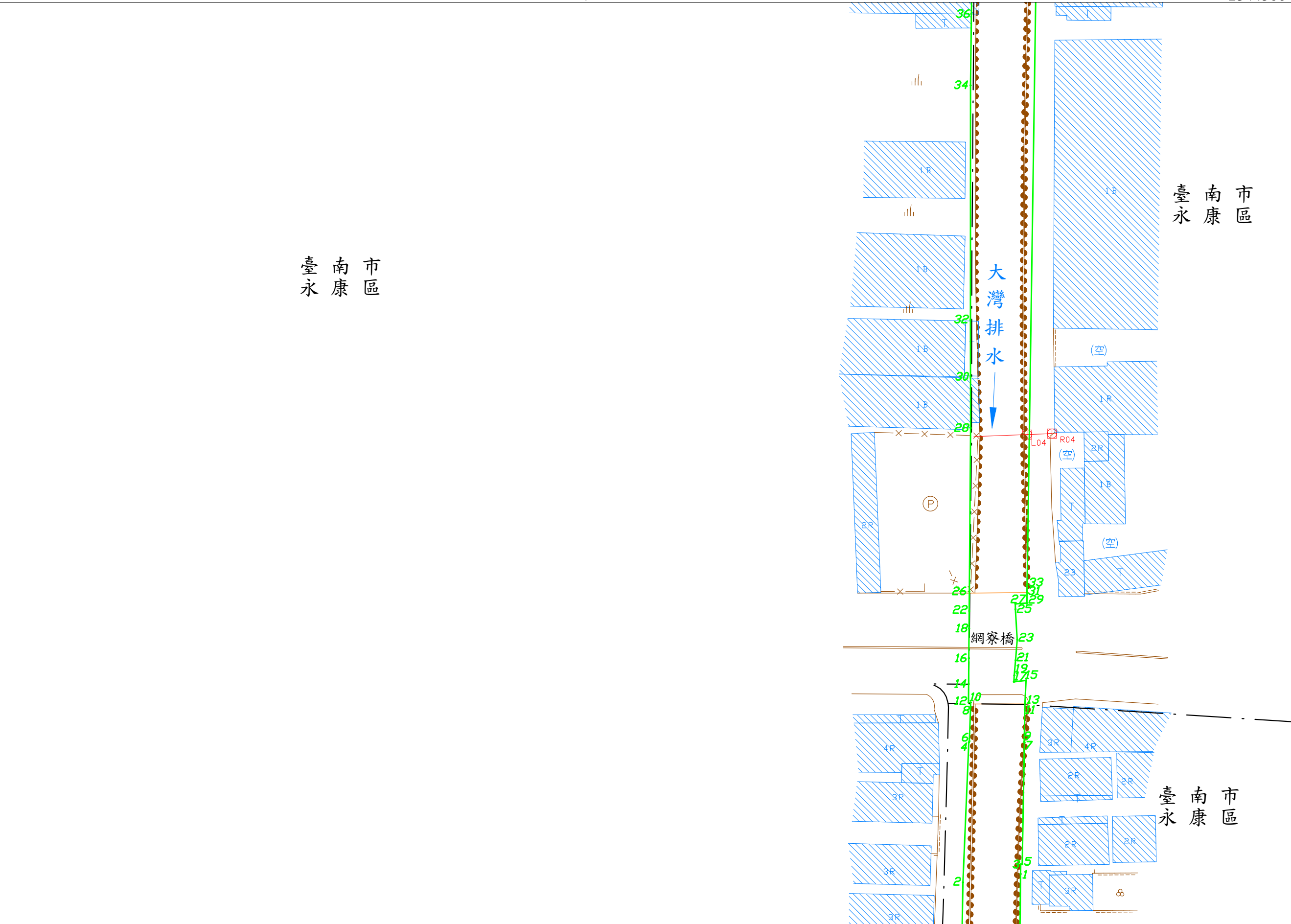
2544250 比例尺： 1/1000

坐標系統: TM97[2020]

第 4 號

核定文號： 府水工字第1121568138號

112年11月30日核定
(公告日期及文號請查閱行政院公報)



大灣排水圖籍第

6

號

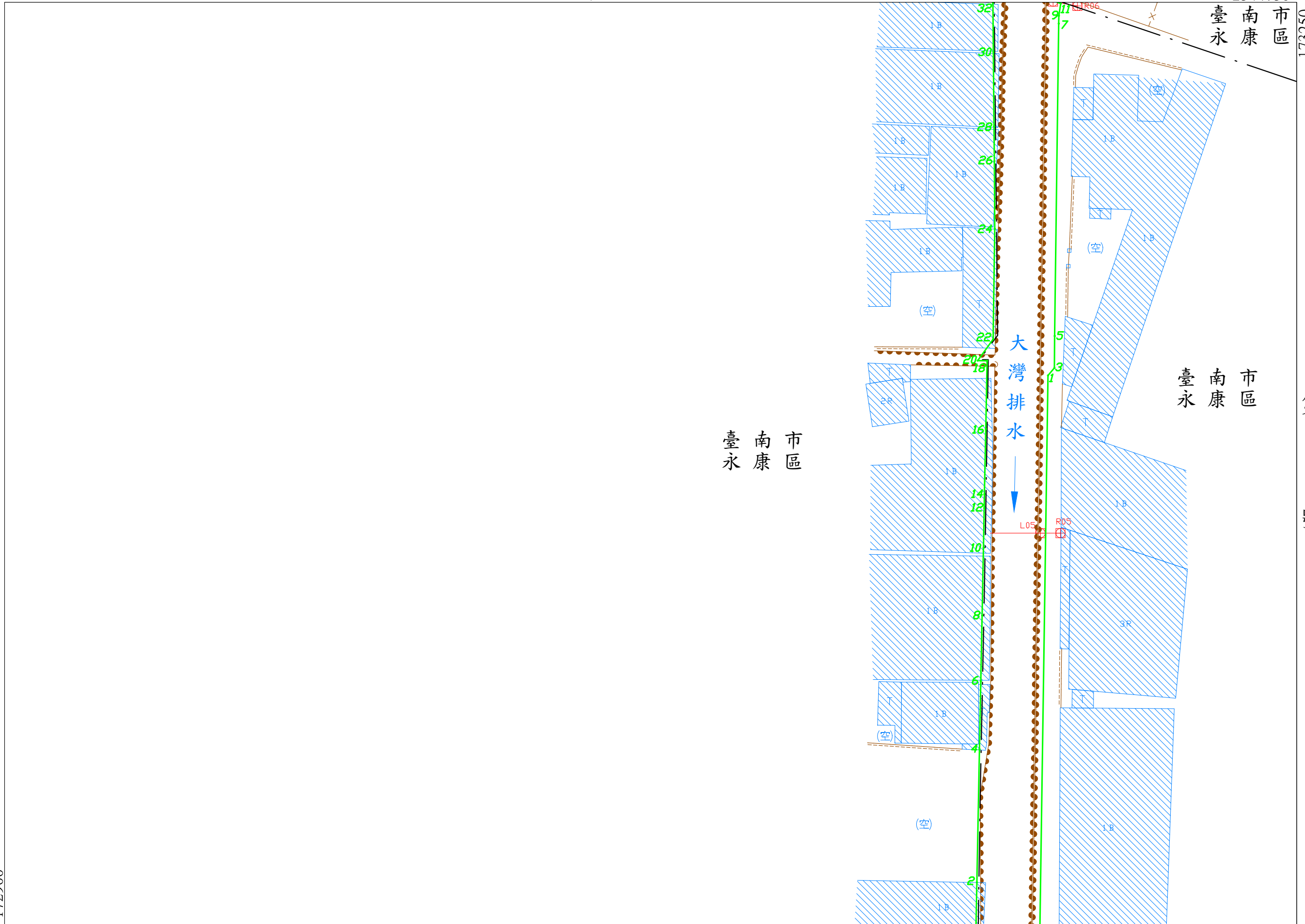
第

號

臺南市永康區

臺南市永康區
2544750

173250



第
號

第 7 號

臺南市永康區

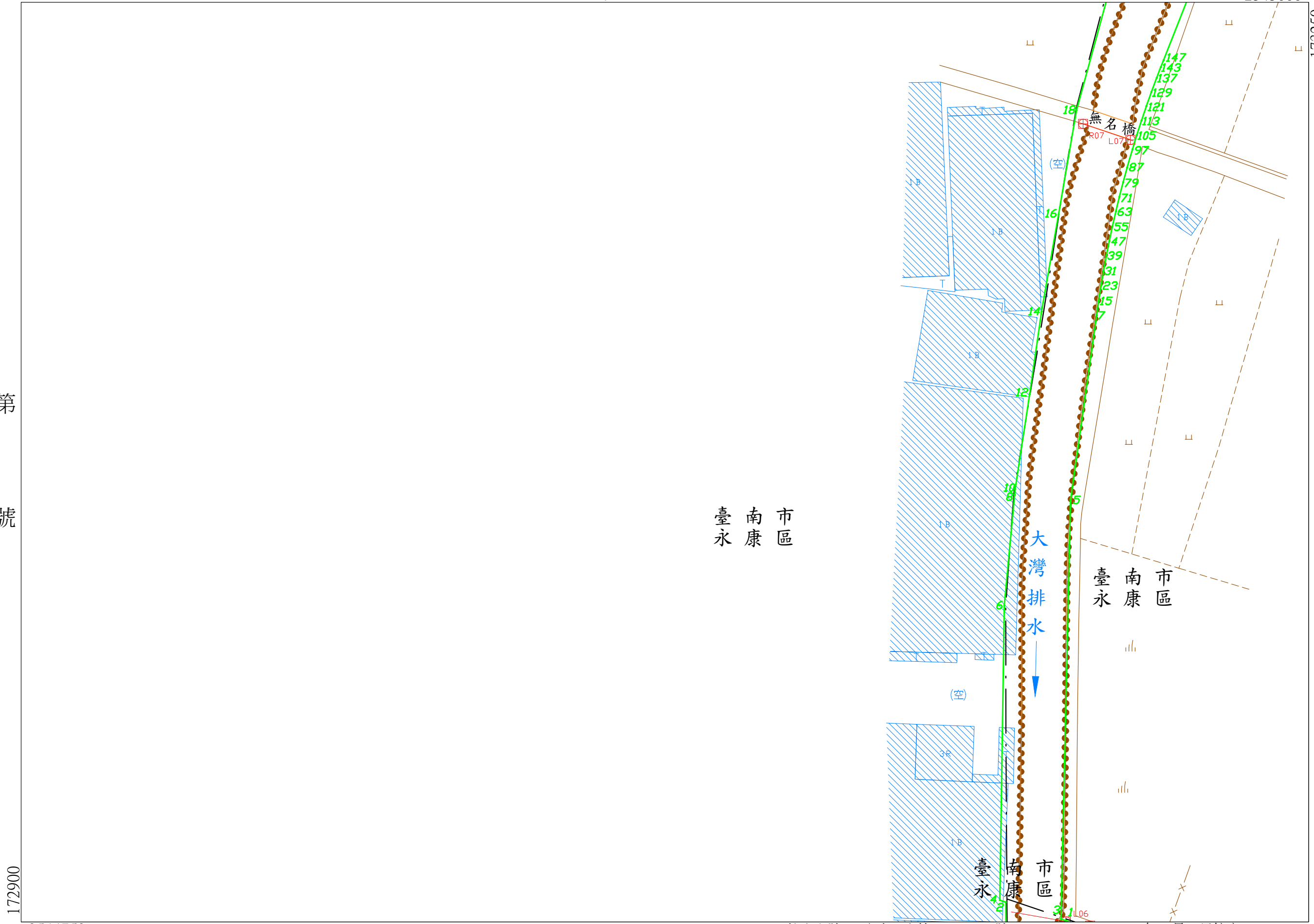
臺南市永康區

大灣排水圖籍第 7 號

臺南市永康區

第 8 號

第 號



2544750 比例尺： 1/1000

坐標系統: TM97[2020]

第 6 號

核定文號： 府水工字第1121568138號

112年11月30日核定
(公告日期及文號請查閱行政院公報)

大灣排水圖籍第

8

號

臺南市永康區

第 9 號

2545250

173250

臺南市永康區

臺南市永康區

臺南市永康區

大灣排水

8
9
3
1

第 號

第 7 號

核定文號：府水工字第1121568138號

112年11月30日核定
(公告日期及文號請查閱行政院公報)

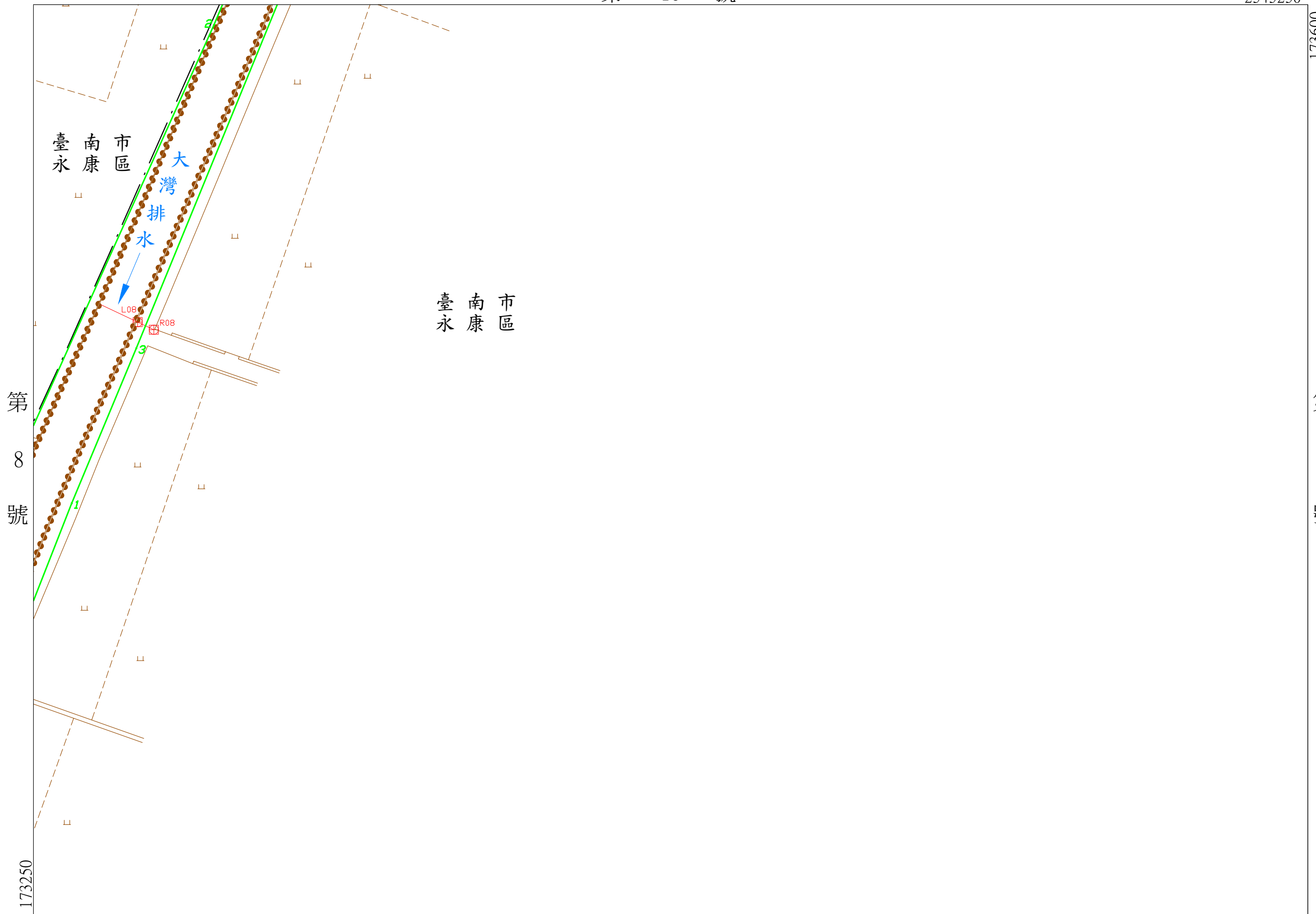


第 號

172900

2545000 比例尺：1/1000

坐標系統: TM97[2020]



大灣排水圖籍第

10 號

臺南市永康區

2545500

173600

第 11 號

臺南市永康區

臺南市永康區

大灣排水

2015
141

175

121

8

無名橋

3

R09

L09

溫室

第 號

第 號

第 9 號

核定文號：府水工字第1121568138號

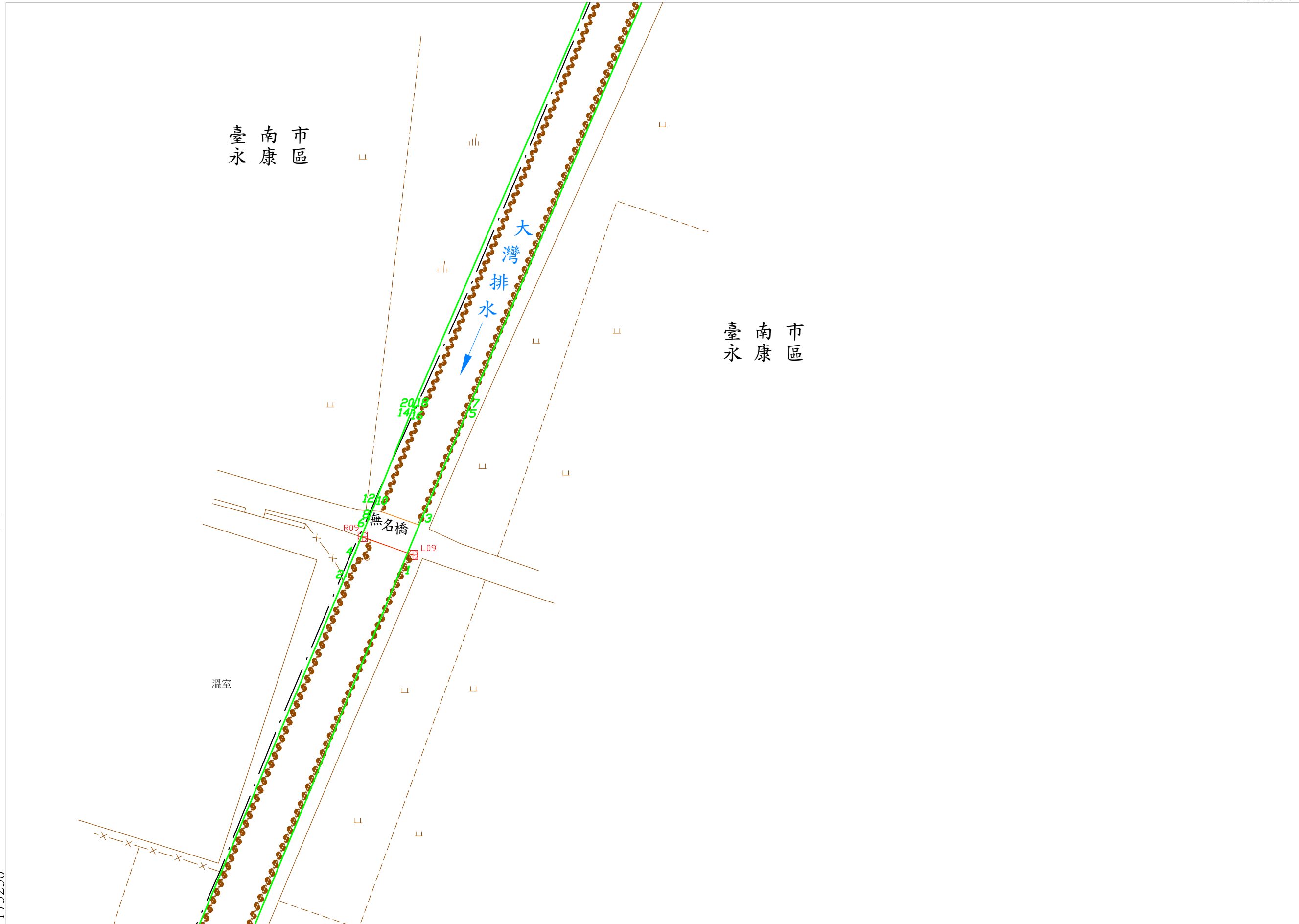
112年11月30日核定
(公告日期及文號請查閱行政院公報)

2545250

比例尺：1/1000

坐標系統：TM97[2020]

173250



2545750

173600

第 12 號

第
號

臺南市永康區

臺南市永康區

大灣排水

西灣橋

173250

2545500

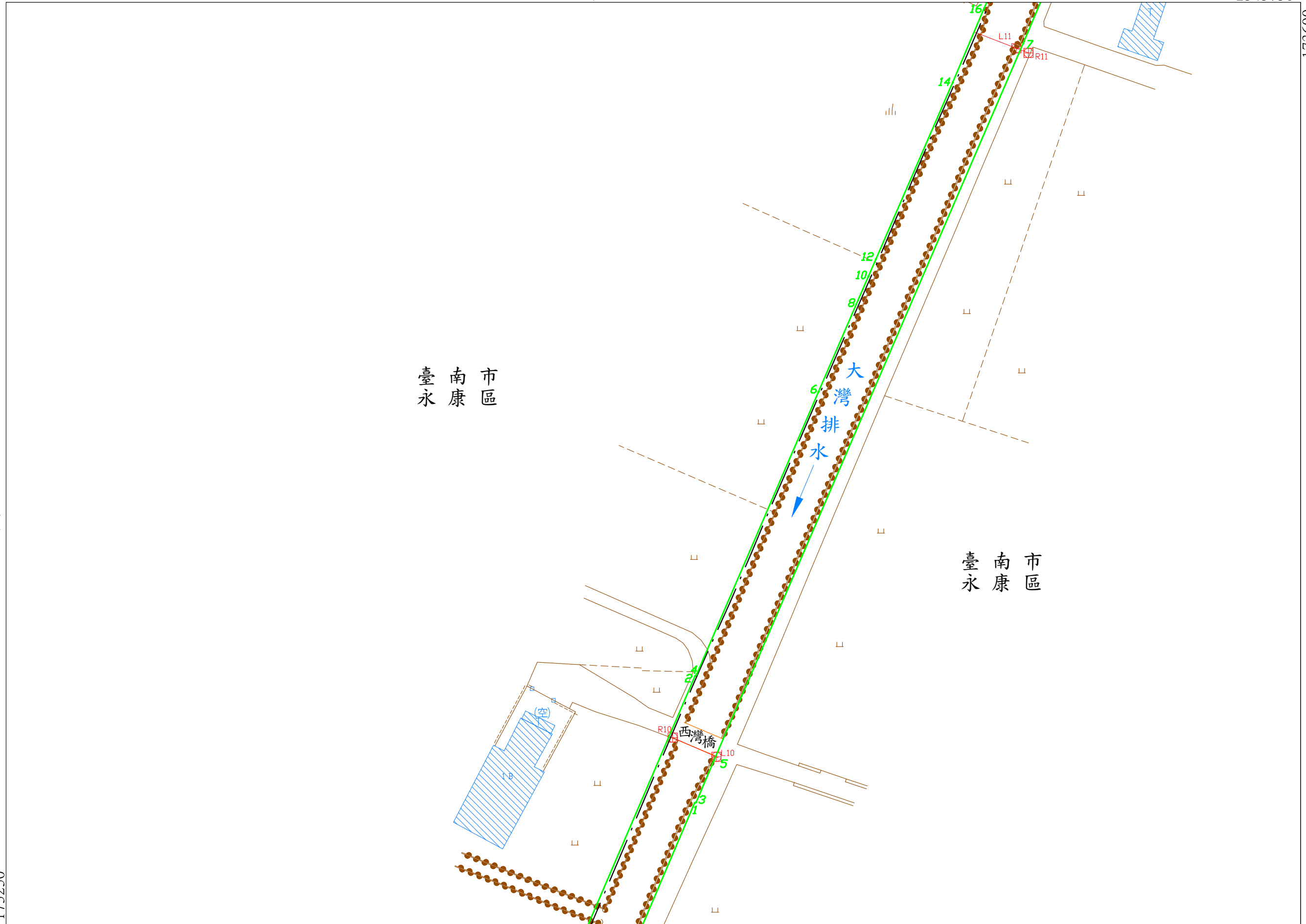
比例尺：1/1000

坐標系統：TM97[2020]

第 10 號

核定文號：府水工字第1121568138號

112年11月30日核定
(公告日期及文號請查閱行政院公報)



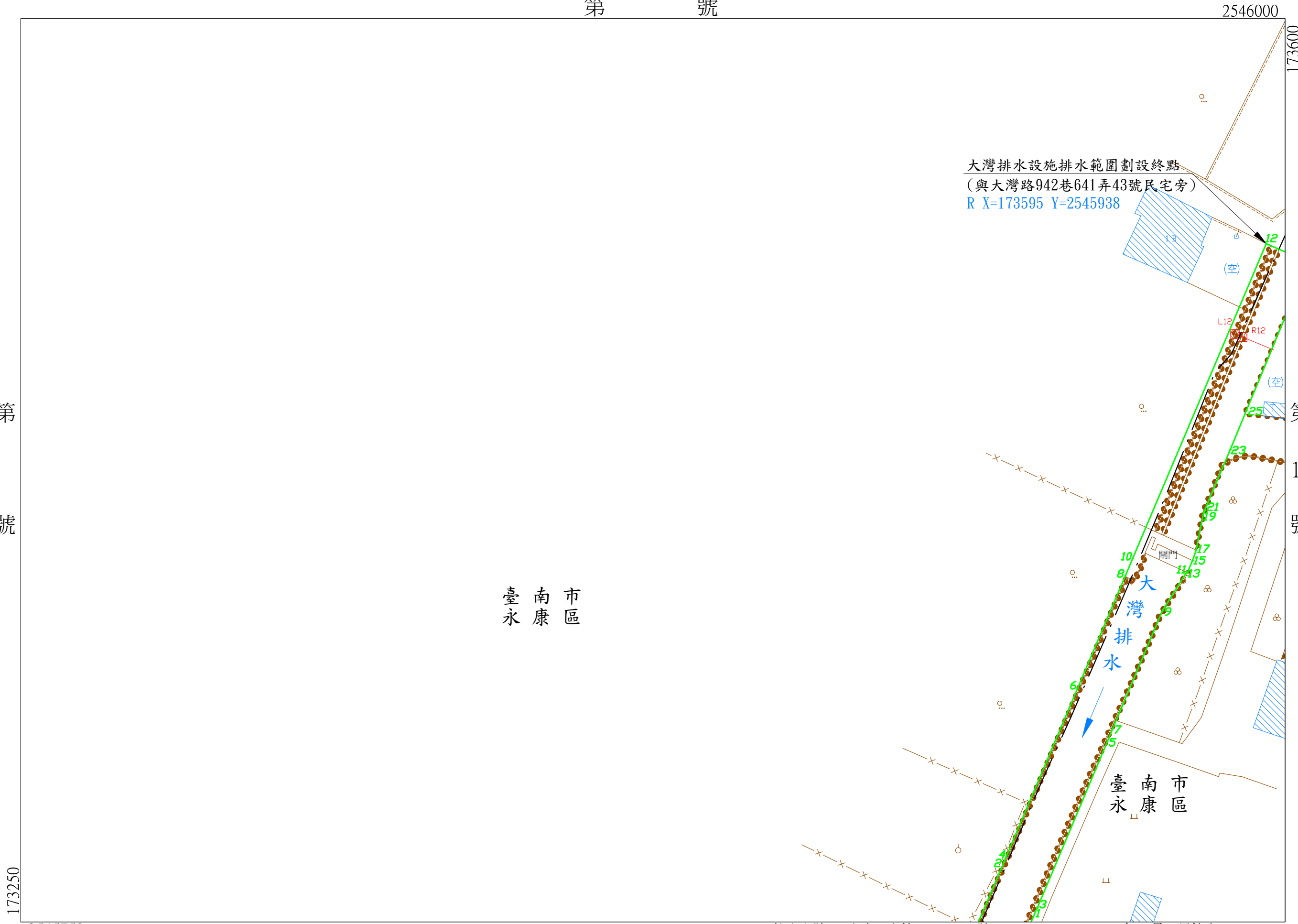
第 號

第 號

臺南市永康區

臺南市永康區

大灣排水設施排水範圍劃設終點
(與大灣路942巷641弄43號民宅旁)
R X=173595 Y=2545938



大灣排水圖籍第

13 號

第 號

臺南市永康區

2546000

173950

第 號

臺南市永康區

臺南市永康區

臺南市永康區

大灣排水

大灣排水設施排水範圍劃設終點
(與大灣路942巷641弄43號民宅旁)
L X=173606 Y=2545933

第 12 號

173600

2545750

比例尺： 1/1000

坐標系統: TM97[2020]

第 號

核定文號： 府水工字第1121568138號

112年11月30日核定
(公告日期及文號請查閱行政院公報)