

臺南市  
永康排水  
區域排水設施範圍圖籍  
(自鹽水溪匯流口起至蜈蚣潭中排與東邊寮排水匯流口)

比例尺 1/1000



臺南市政府  
中華民國112年9月

臺南市  
永康排水  
區域排水設施範圍圖籍  
(自鹽水溪匯流口起至蜈蚣潭中排與東邊寮排水匯流口)

比例尺 1/1000



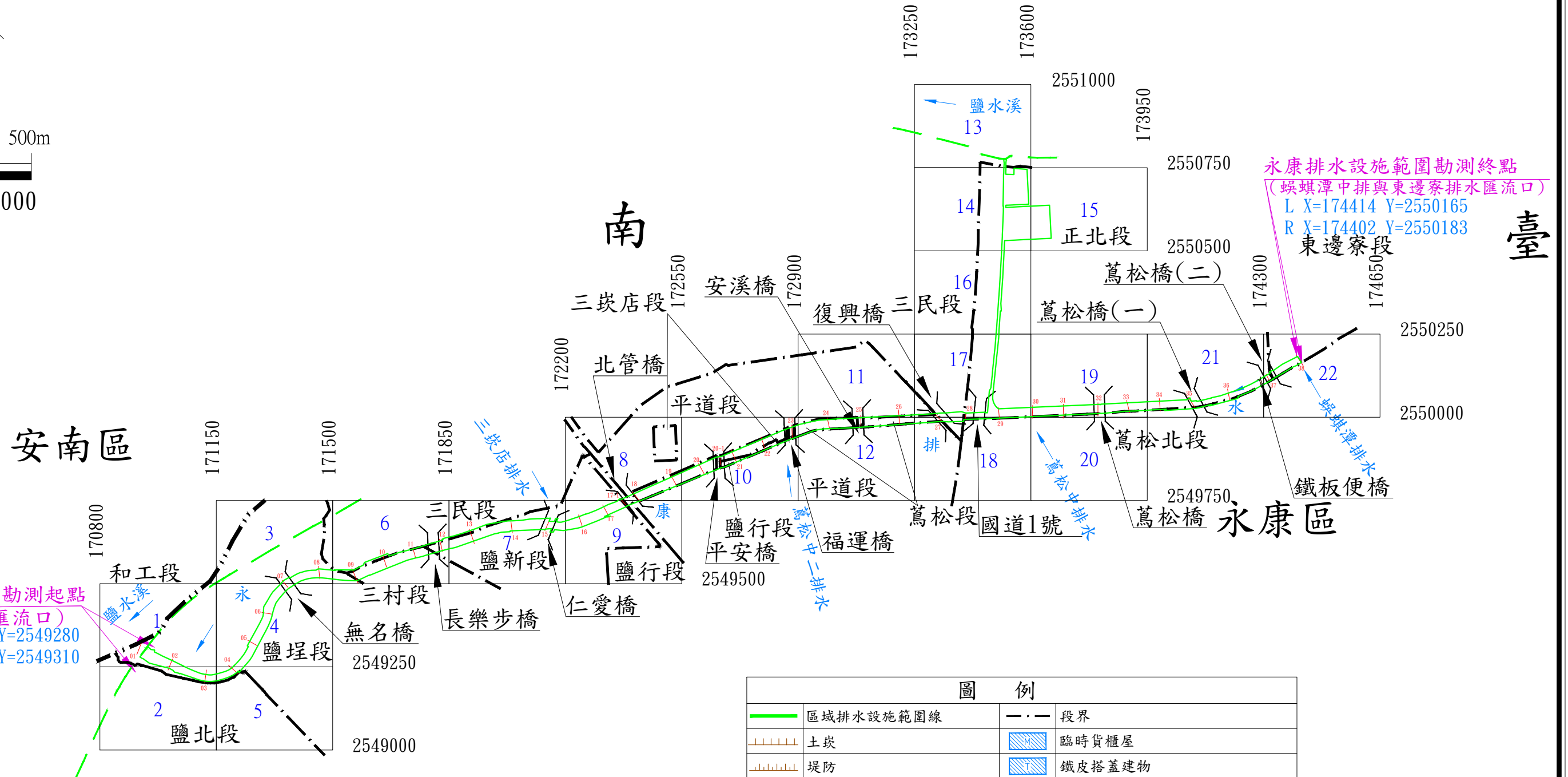
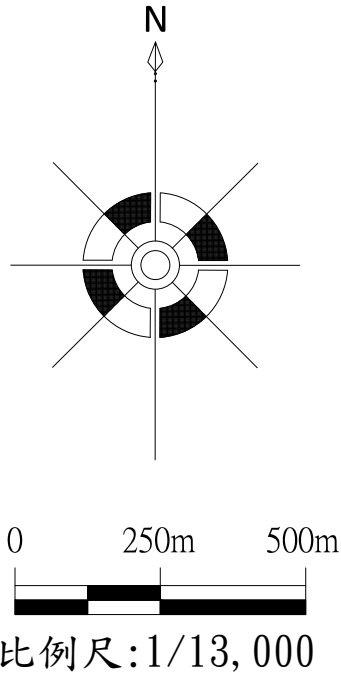
主辦機關：臺南市政府水利局  
執行單位：詮華國土測繪有限公司  
中華民國112年9月



永康排水斷面樁成果表

點號	TWD97[2020]坐標(m)		TWD97[2010]坐標(m)		TWD97[2020]坐標(m)		點號	TWD97[2010]坐標(m)		TWD97[2020]坐標(m)		TWD97[2010]坐標(m)		高程(m)
	縱坐標N	橫坐標E	縱坐標N	橫坐標E	縱坐標N	橫坐標E		縱坐標N	橫坐標E	縱坐標N	橫坐標E	縱坐標N	橫坐標E	
L01	2549286.620	170910.988	2549286.648	170910.802	2549286.870	170910.512								5.585
L02	2549245.296	171007.171	2549245.324	171006.985	2549245.546	171006.695								4.832
L03	2549206.891	171115.920	2549206.919	171115.733	2549207.142	171115.444								5.271
L04	2549229.203	171215.542	2549229.230	171215.355	2549229.454	171215.066	R04	2549246.863	171195.754	2549246.890	171195.567	2549247.114	171195.278	5.367
L05	2549314.523	171271.718	2549314.550	171271.531	2549314.774	171271.242	R05	2549324.950	171253.290	2549324.977	171253.103	2549325.201	171252.814	5.371
L06	2549408.824	171315.373	2549408.850	171315.186	2549409.074	171314.896	R06	2549412.061	171295.477	2549412.087	171295.290	2549412.311	171295.000	5.322
L07	2549488.693	171365.618	2549488.718	171365.431	2549488.943	171365.141	R07	2549503.245	171353.755	2549503.270	171353.568	2549503.495	171353.278	6.517
L08	2549522.146	171460.783	2549522.171	171460.595	2549522.396	171460.306								5.054
L09	2549513.684	171571.190	2549513.709	171571.002	2549513.935	171570.713								5.026
L10	2549554.562	171660.593	2549554.586	171660.405	2549554.813	171660.115								5.114
L11	2549582.560	171748.331	2549582.584	171748.143	2549582.811	171747.853								5.179
L12	2549603.992	171828.837	2549604.015	171828.648	2549604.242	171828.359	R12	2549631.864	171821.885	2549631.887	171821.696	2549632.114	171821.407	5.717
L13	2549631.026	171922.538	2549631.049	171922.349	2549631.277	171922.060	R13	2549656.146	171914.137	2549656.169	171913.948	2549656.397	171913.659	5.248
L15	2549661.756	172139.266	2549661.778	172139.076	2549662.007	172138.788	R14	2549685.437	172036.402	2549685.459	172036.213	2549685.688	172035.924	4.709
L18	2549741.401	172429.799	2549741.421	172429.609	2549741.652	172429.320	R15	2549701.808	172151.570	2549701.830	172151.380	2549702.060	172151.092	5.043
L19	2549788.309	172537.534	2549788.329	172537.343	2549788.560	172537.055	R16	2549701.808	172241.043	2549701.830	172240.853	2549702.060	172240.564	4.230
L20	2549822.243	172621.622	2549822.263	172621.431	2549822.495	172621.143	R17	2549742.982	172308.700	2549743.003	172308.510	2549743.234	172308.221	5.202
L20-1	2549846.070	172665.994	2549846.089	172665.803	2549846.322	172665.515	R17-1	2549754.978	172365.701	2549754.999	172365.511	2549755.230	172365.222	7.536
L21	2549861.969	172716.231	2549861.988	172716.040	2549862.221	172715.751	R18	2549778.758	172397.756	2549778.778	172397.566	2549779.009	172397.277	7.376
L22	2549899.951	172802.054	2549899.970	172801.863	2549900.203	172801.574	R19	2549827.020	172516.687	2549827.040	172516.496	2549827.271	172516.208	6.024
L23	2549934.632	172882.417	2549934.651	172882.225	2549934.884	172881.937	R20	2549863.665	172598.771	2549863.684	172598.580	2549863.917	172598.292	6.102
L24	2549962.217	172995.270	2549962.234	172995.078	2549962.469	172994.790	R20-1	2549885.046	172664.748	2549885.065	172664.557	2549885.298	172664.268	6.114
L25	2549969.011	173089.534	2549969.028	173089.342	2549969.263	173089.054	R21	2549898.134	172700.096	2549898.153	172699.905	2549898.386	172699.616	6.094
L26	2549974.171	173205.338	2549974.188	173205.144	2549974.423	173204.857	R22	2549939.354	172788.825	2549939.373	172788.634	2549939.606	172788.345	6.124
L27	2549986.224	173333.715	2549986.240	173333.521	2549986.477	173333.233	R23	2549973.383	172881.058	2549973.401	172880.866	2549973.635	172880.578	6.459
L29	2549999.044	173504.969	2549999.060	173504.774	2549999.297	173504.487	R24	2549997.404	172987.813	2549997.421	172987.621	2549997.656	172987.333	6.103
L30	2550005.691	173604.429	2550005.706	173604.234	2550005.944	173603.947	R25	2550000.313	173088.406	2550000.330	173088.214	2550000.565	173087.926	6.272
L31	2550010.553	173697.402	2550010.568	173697.207	2550010.806	173696.920	R26	2550006.474	173203.043	2550006.491	173202.849	2550006.726	173202.562	6.012
L32	2550014.496	173801.758	2550014.510	173801.562	2550014.749	173801.276	R27	2550012.885	173308.659	2550012.901	173308.465	2550013.138	173308.177	6.267
L33	2550021.418	173895.132	2550021.432	173894.936	2550021.671	173894.650	R28	2550016.583	173406.066	2550016.599	173405.872	2550016.836	173405.584	4.332
L34	2550027.279	173988.670	2550027.293	173988.474	2550027.533	173988.188								
L35	2550033.375	174090.515	2550033.389	174090.318	2550033.629	174090.033								
L36	2550055.489	174197.267	2550055.501	174197.070	2550055.742	174196.784								
L37	2550112.834	174315.326	2550112.846	174315.129	2550113.088	174314.843	R37	2550126.889	174308.501	2550126.901	174308.304	2550127.143	174308.018	5.686
							R38	2550185.779	174398.265	2550185.791	174398.067	2550186.033	174397.782	6.420

# 永康排水圖籍接續一覽圖 TWD97[2020]



永康排水設施範圍勘測起點  
(鹽水溪匯流口)  
L X=170920 Y=2549280  
R X=170945 Y=2549310

永康排水設施範圍勘測終點  
(蜈蚣潭中排與東邊寮排水匯流口)  
L X=174414 Y=2550165  
R X=174402 Y=2550183

圖 例			
	區域排水設施範圍線		段界
	土坎		臨時貨櫃屋
	堤防		鐵皮搭蓋建物
	自然坡		磚造建物(數字表樓層數)
	漿砌壘石坡坎		混凝土建物(數字表樓層數)
	護岸		水流方向
	既有護岸		本次公告區域排水設施範圍圖框號
	石坡坎		區域排水設施範圍界址編號
	橋梁		斷面樁
	鄉鎮市區界		斷面線

市

永康排水圖籍第

1

號

第

4

號

臺南市

永康區 安南區

臺南市  
永康區

第 號

2549500

171150

臺南市  
永康區

第

號

永康排水設施範圍勘測起點  
(鹽水溪匯流口)  
L X=170920 Y=2549280  
R X=170945 Y=2549310

鹽水溪

永康排水

臺南市  
永康區

2549250

比例尺： 1/1000

坐標系統: TM97[2020]

第 2 號

核定文號： 府水工字第1121219031號

112年 9月20日核定  
(公告日期及文號請查閱行政院公報)

170800

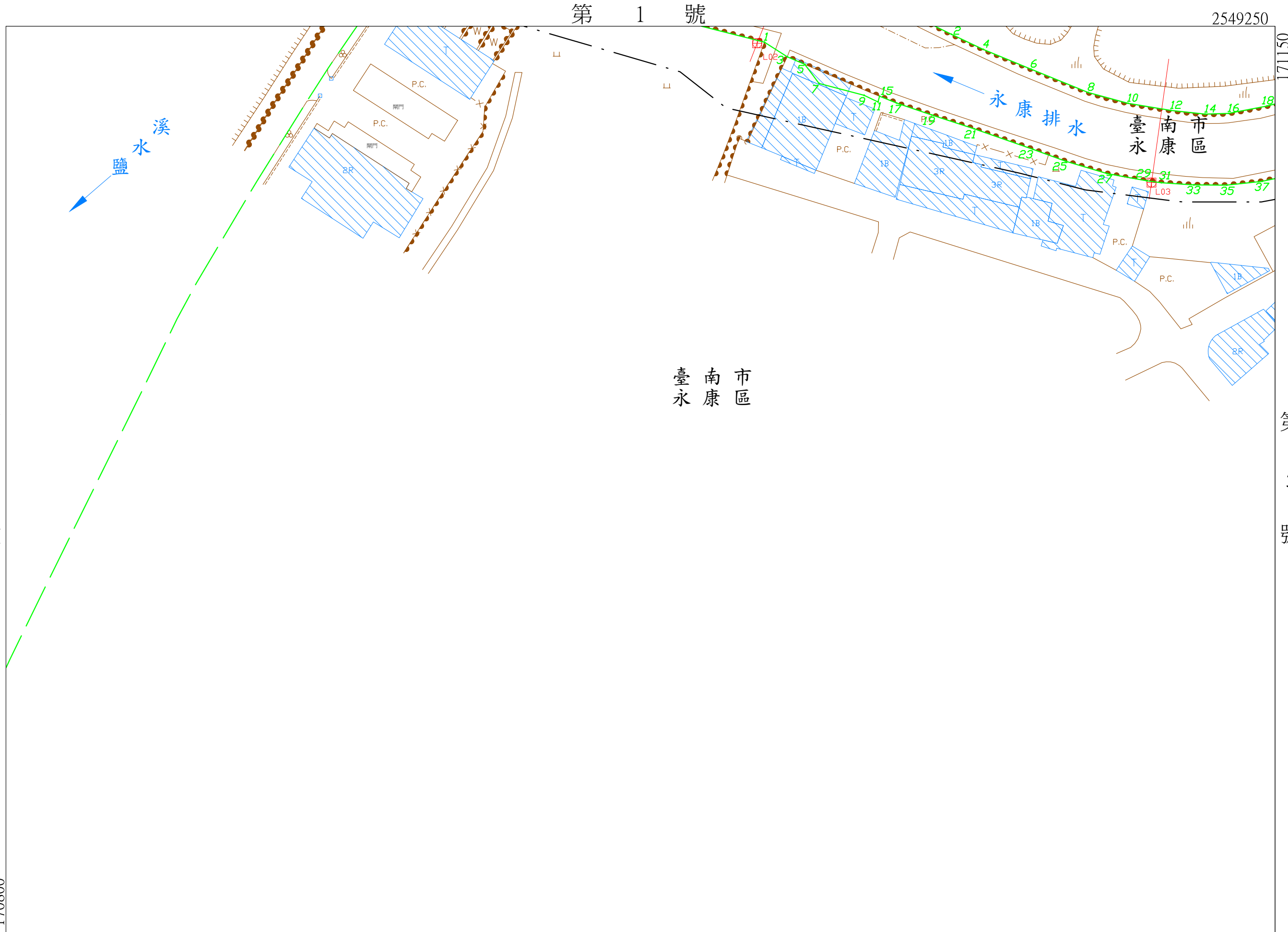
永康排水圖籍第

2

號

第 5 號

臺南市永康區



第 5 號

2549000 比例尺： 1/1000

坐標系統: TM97[2020]

第 5 號

核定文號： 府水工字第1121219031號

112年 9月20日核定  
(公告日期及文號請查閱行政院公報)

永康排水圖籍第

3

號

第 6

號

臺南市 永康區 安南區

2549750

171500

臺南市 永康區

鹽水溪

臺南市 永康區

臺南市 永康區

永康排水

第 號

第 號

第 4 號

171150

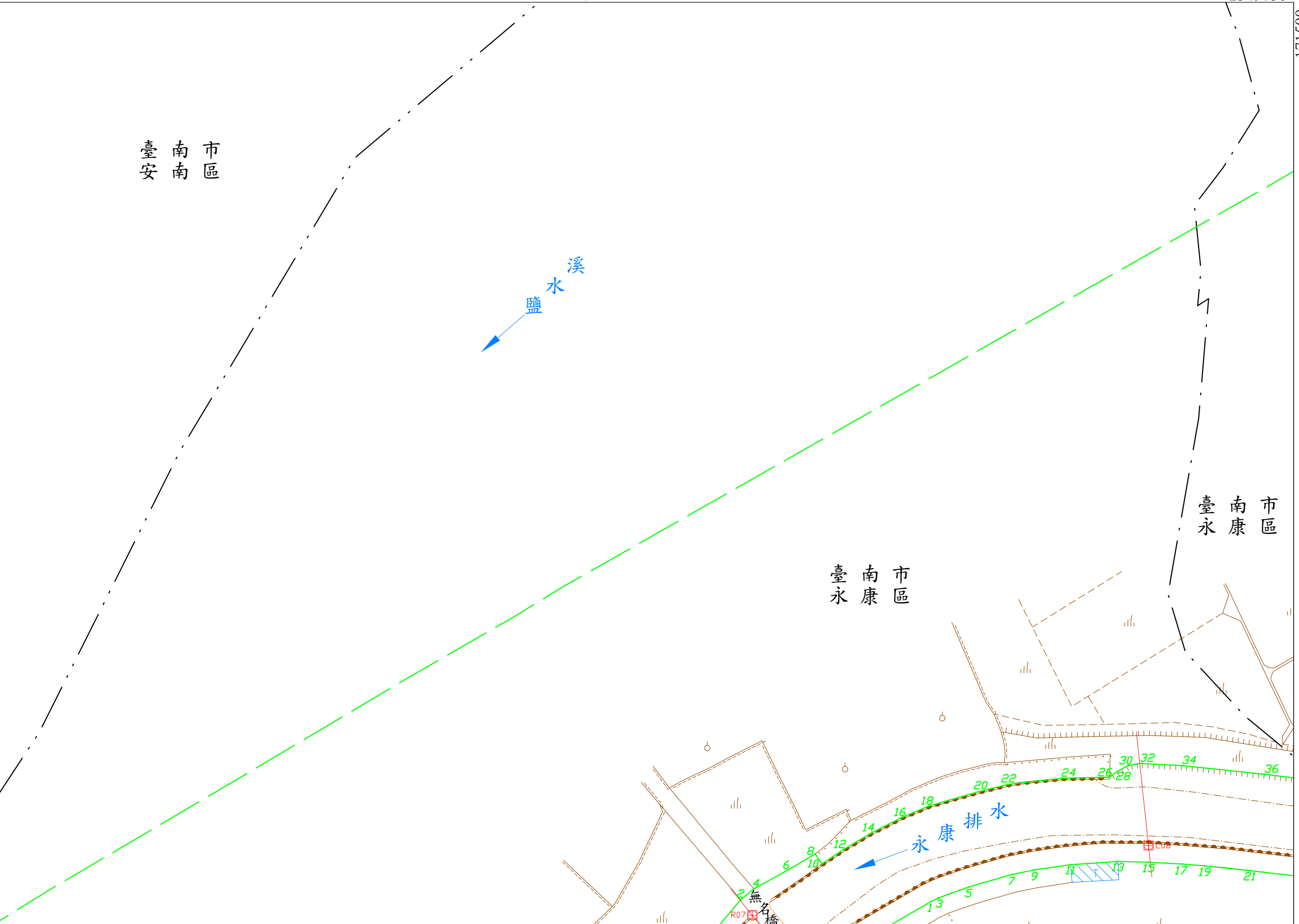
2549500

比例尺： 1/1000

坐標系統：TM97[2020]

核定文號：府水工字第1121219031號

112年 9月20日核定  
(公告日期及文號請查閱行政院公報)





2549500

171500

第 3 號

無名橋

臺南市永康區

永康排水

第 1 號

第 5 號

核定文號：府水工字第1121219031號

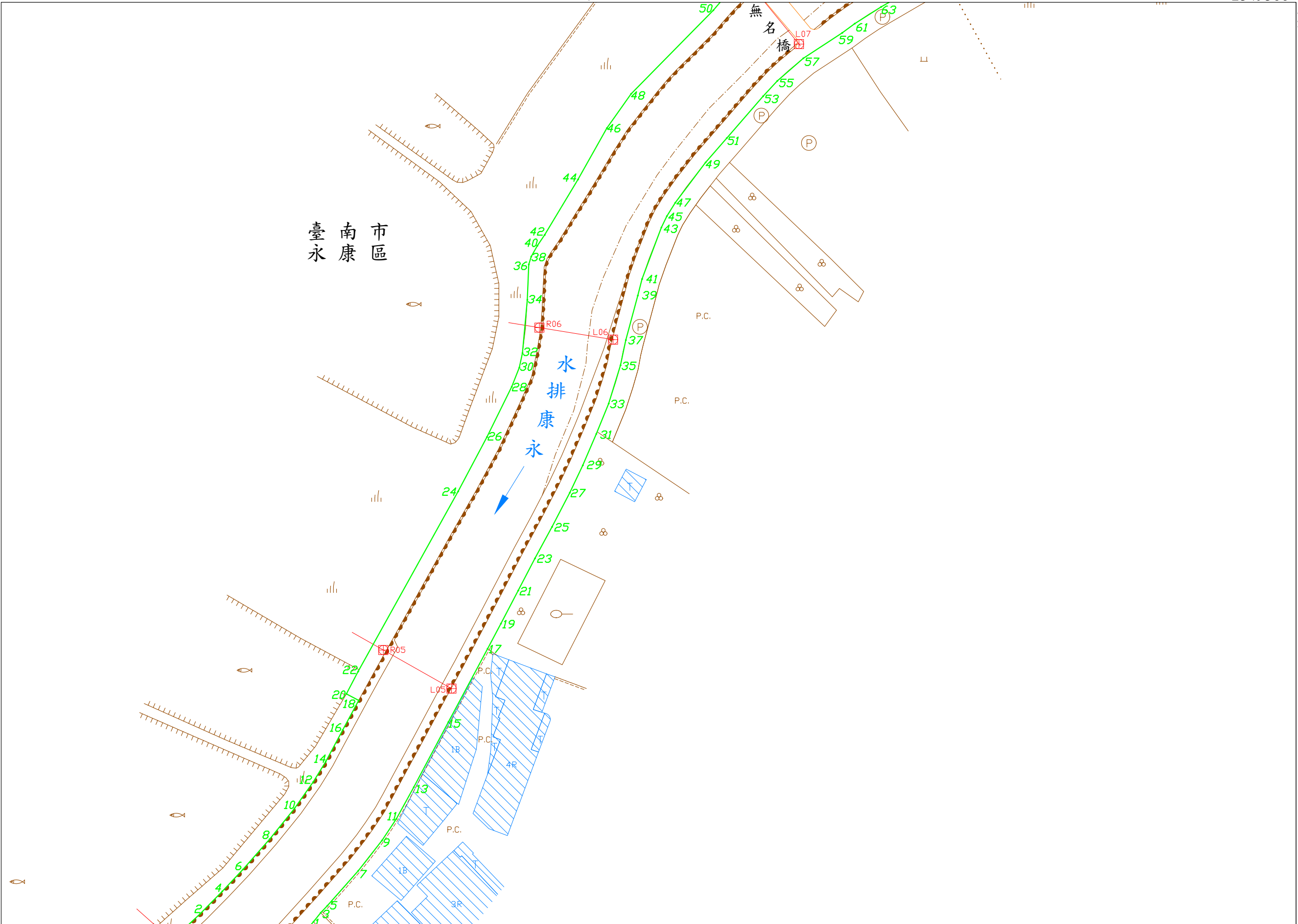
112年 9月20日核定  
(公告日期及文號請查閱行政院公報)

2549250

比例尺：1/1000

坐標系統：TM97[2020]

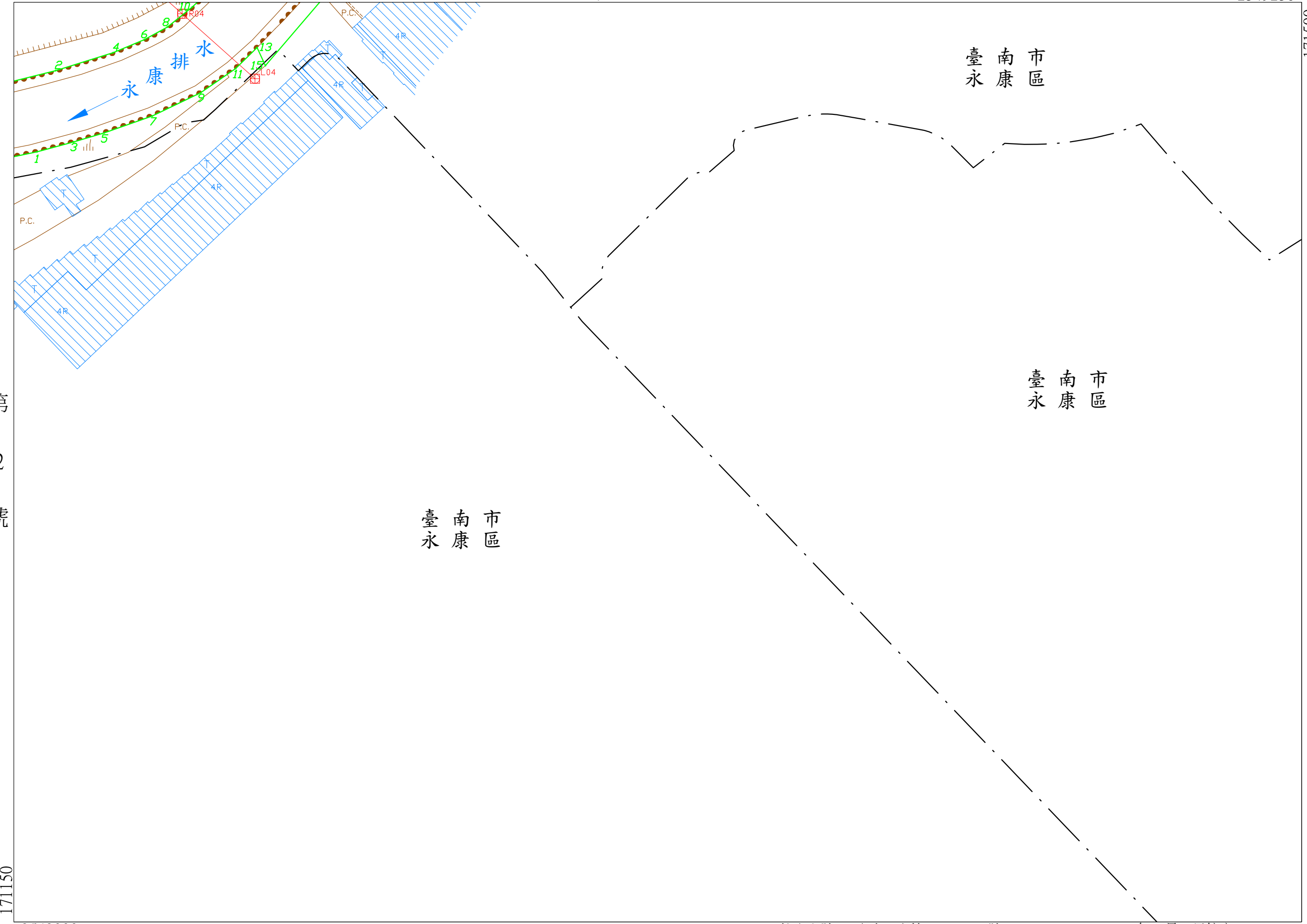
171150



臺南市永康區

臺南市永康區

臺南市永康區



永康排水圖籍第

6

號

臺南市永康區

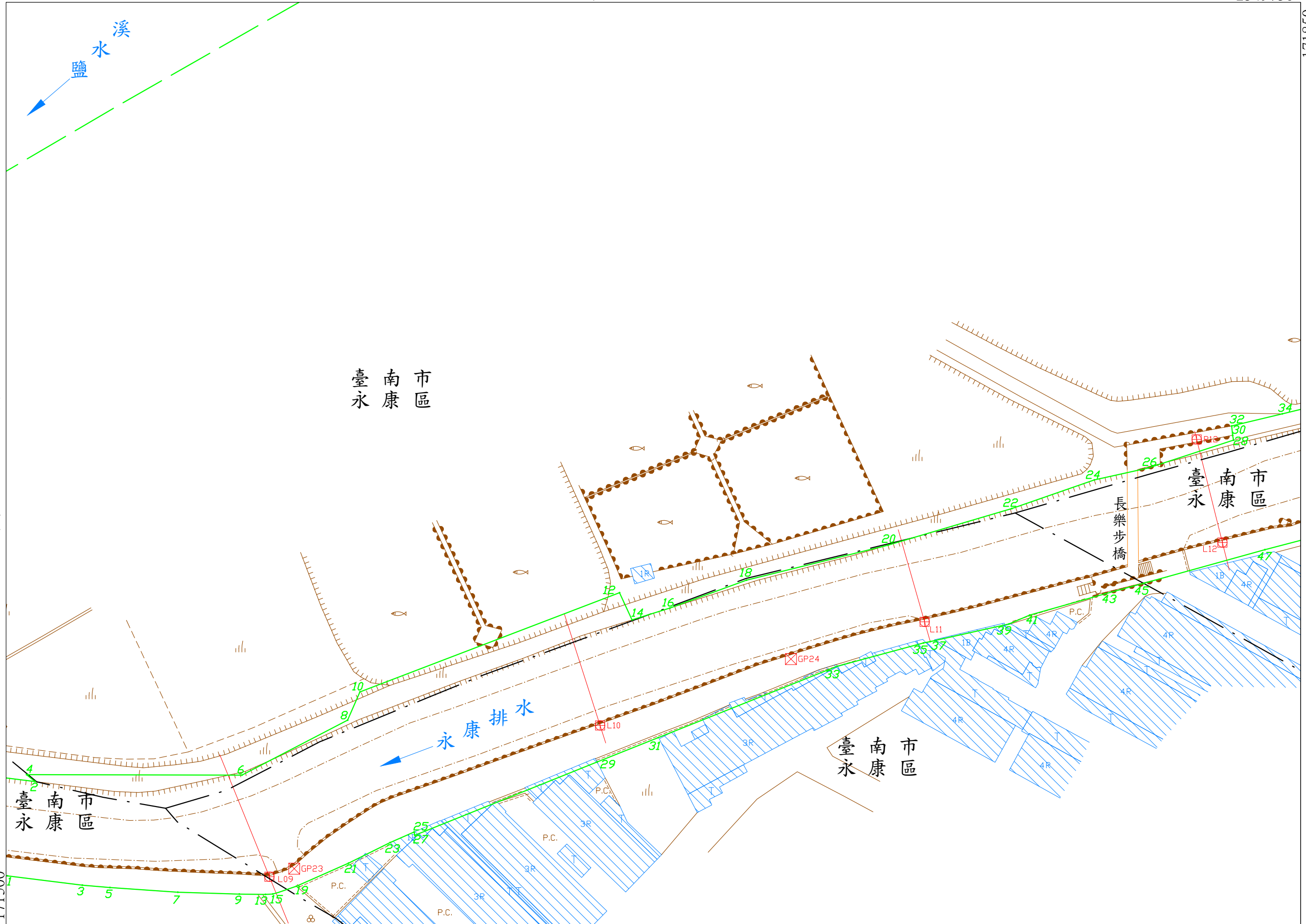
2549750

171850

第 7 號

第 號

第 3 號



2549500 比例尺： 1/1000 坐標系統: TM97[2020]

第 號

核定文號： 府水工字第1121219031號

112年 9月20日核定  
(公告日期及文號請查閱行政院公報)

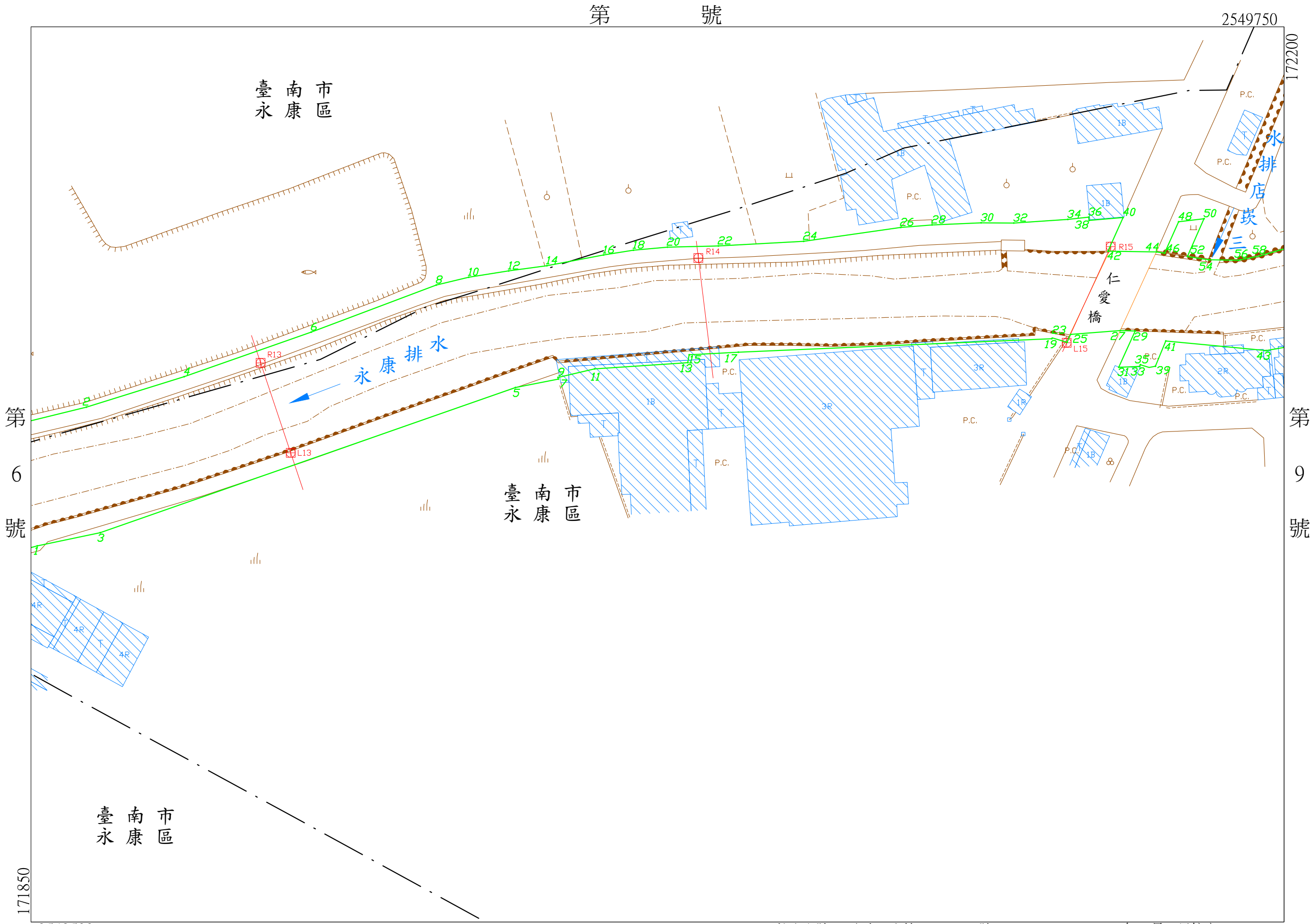
永康排水圖籍第

7

號

第 9 號

臺南市永康區



2549500

比例尺： 1/1000

坐標系統: TM97[2020]

第 號

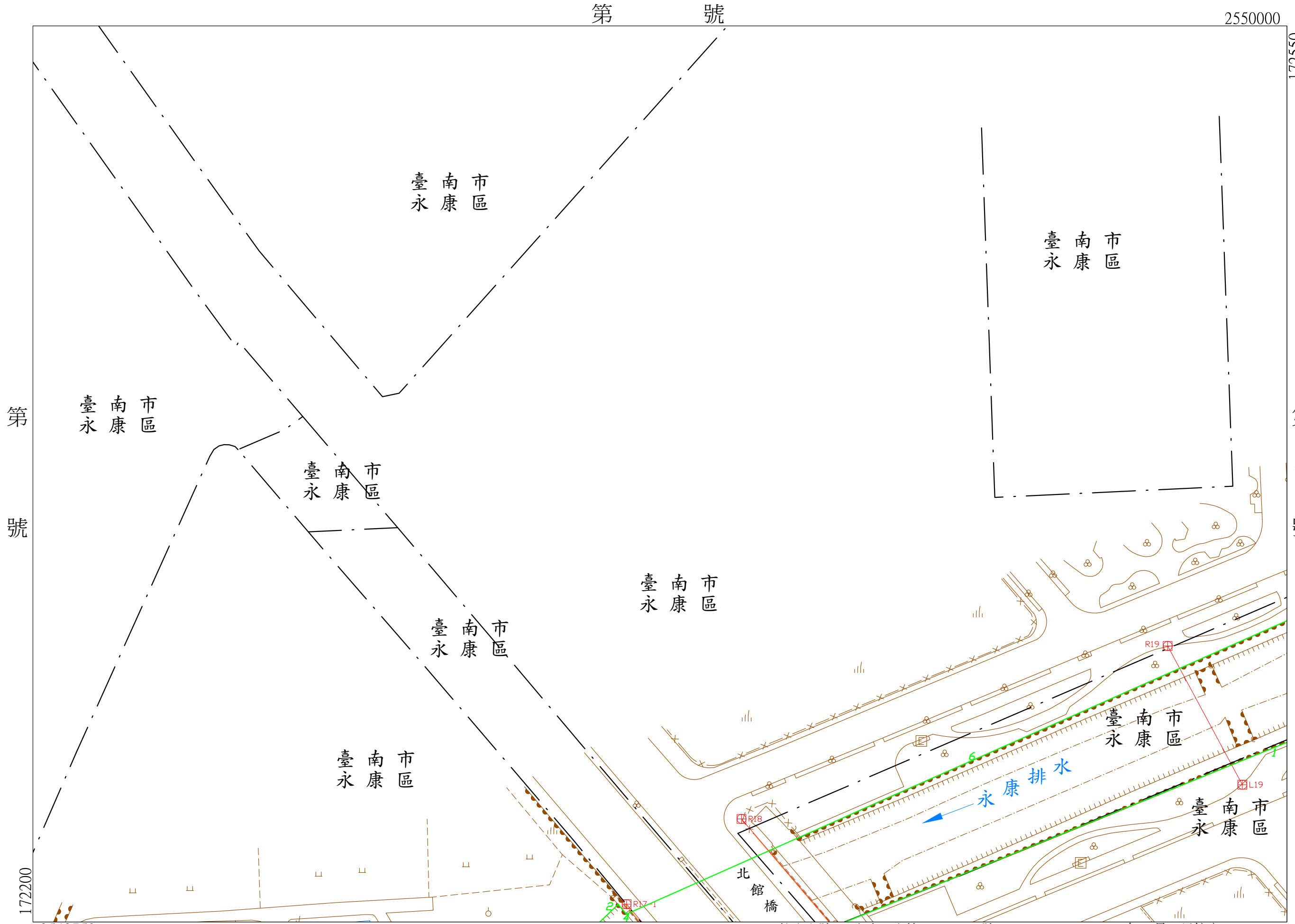
核定文號： 府水工字第1121219031號

112年 9月20日核定  
(公告日期及文號請查閱行政院公報)

永康排水圖籍第 8 號

第 10 號

臺南市永康區



2549750 比例尺： 1/1000

坐標系統: TM97[2020]

第 9 號

核定文號： 府水工字第1121219031號

112年 9月20日核定  
(公告日期及文號請查閱行政院公報)

永康排水圖籍第

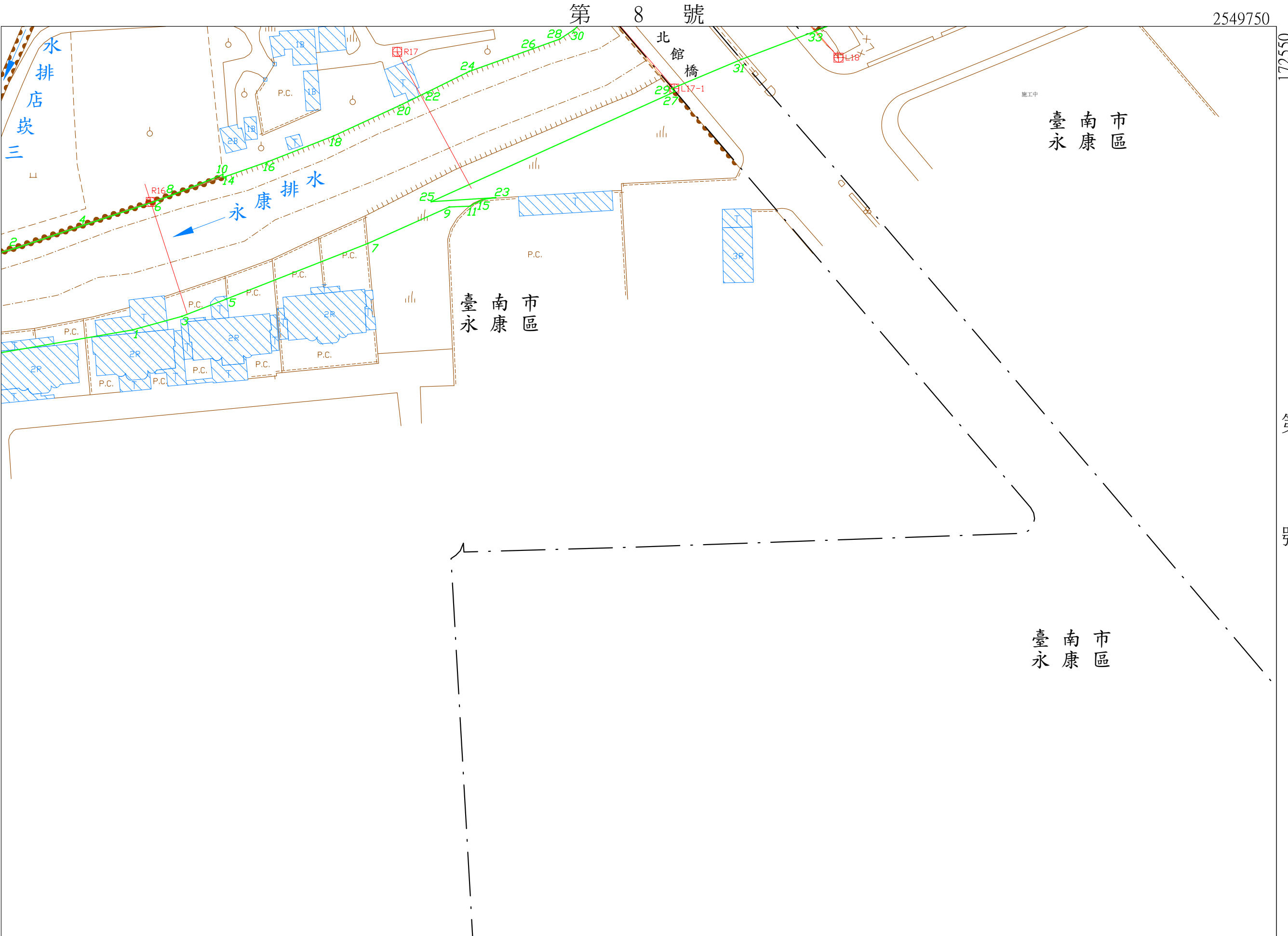
9

號

第

號

臺南市永康區



第  
7  
號

第 8 號

2549750

172550

2549500

比例尺： 1/1000

坐標系統: TM97[2020]

第 號

核定文號： 府水工字第1121219031號

112年 9月20日核定  
(公告日期及文號請查閱行政院公報)

2550000

172900

永康區

福運橋

永康排水

臺南市區

永康區

臺南市區

臺南市區

蔦松中二排水

平安橋

112年 9月20日核定  
(公告日期及文號請查閱行政院公報)

核定文號：府水工字第1121219031號

第 號

坐標系統: TM97[2020]

比例尺： 1/1000

2549750

第 8 號

172550





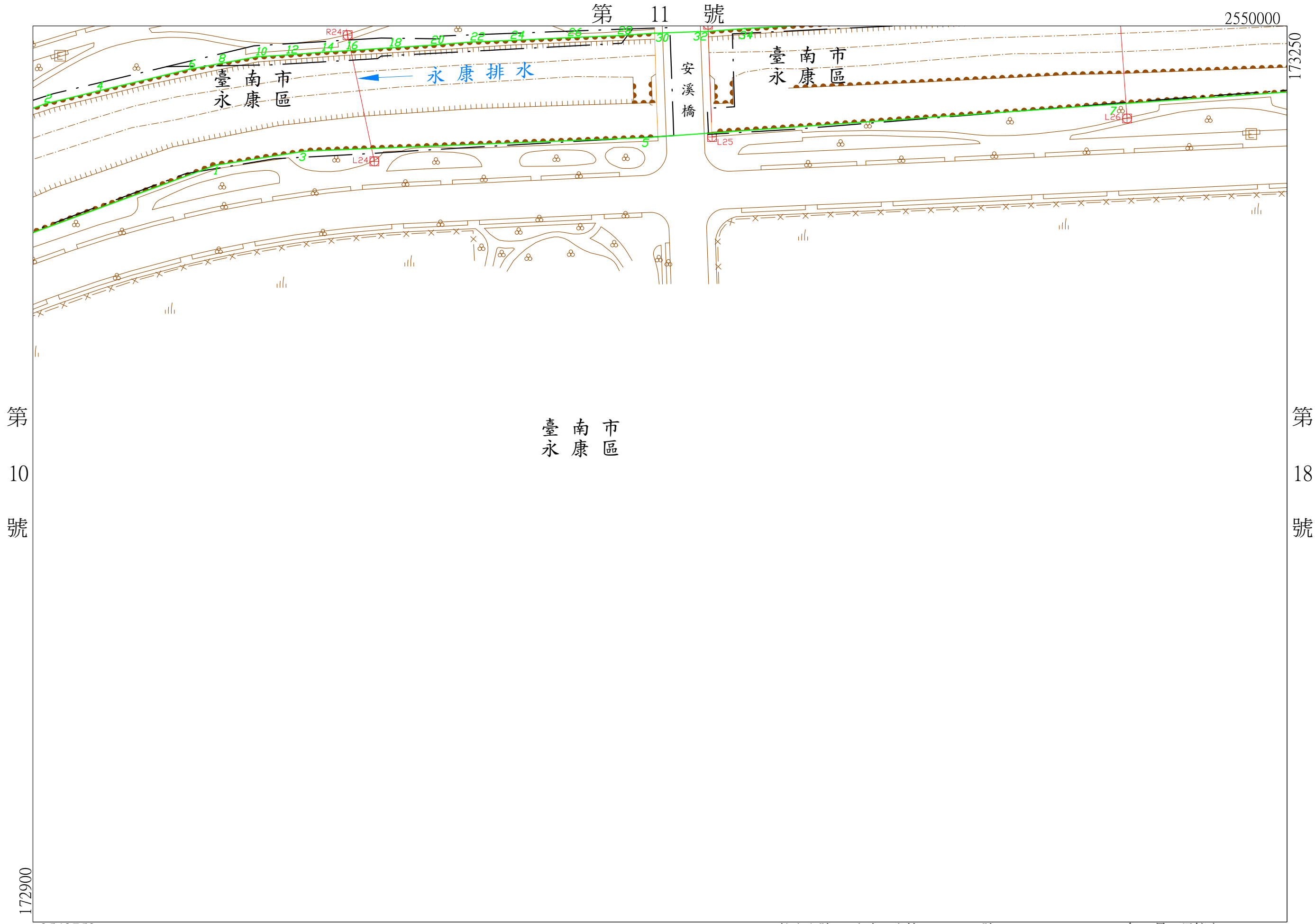


永康排水圖籍第

12

第 18 號

臺南市永康區



2549750 比例尺： 1/1000

坐標系統: TM97[2020]

第 號

核定文號： 府水工字第1121219031號

112年 9月20日核定  
(公告日期及文號請查閱行政院公報)

2551000

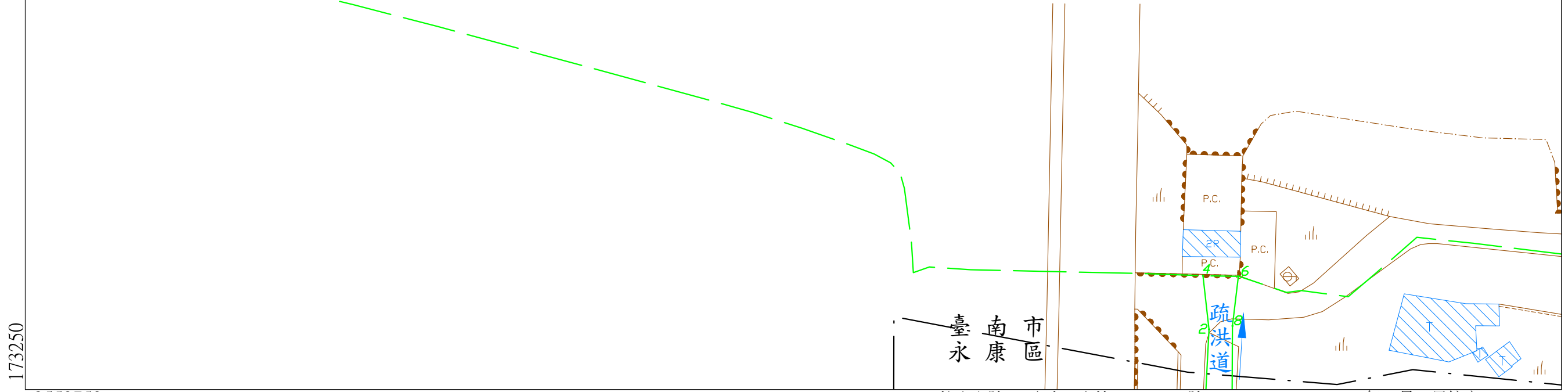
173600

第 號

臺南市區

← 鹽水溪

第 號



173250

2550750

比例尺： 1/1000

坐標系統: TM97[2020]

第 14 號

核定文號： 府水工字第1121219031號

112年 9月20日核定  
(公告日期及文號請查閱行政院公報)

第 13 號

第 16 號

2550750

173600

第 號

臺南市永康區

臺南市永康區

抽水站

滯洪池

疏洪道

173250

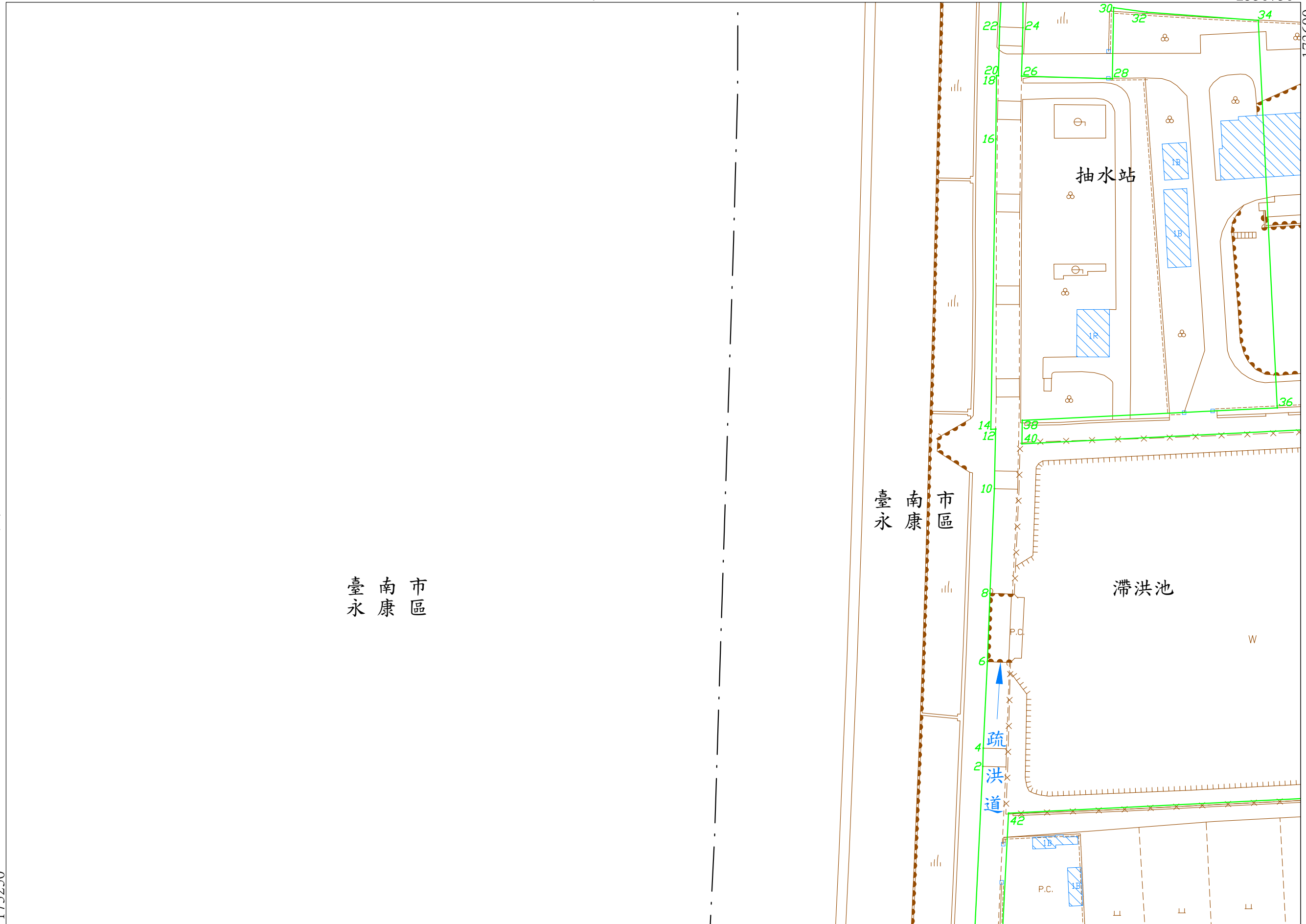
2550500

比例尺：1/1000

坐標系統: TM97[2020]

核定文號：府水工字第1121219031號

112年 9月20日核定  
(公告日期及文號請查閱行政院公報)



永康排水圖籍第

15 號

第 號

臺南市永康區



第 14 號

臺南市永康區

永康排水圖籍第

16 號

臺南市 永康區

第 14 號

2550500

173600

第 號

臺 南 市 區

臺 南 市 區

疏洪道

173250

2550250

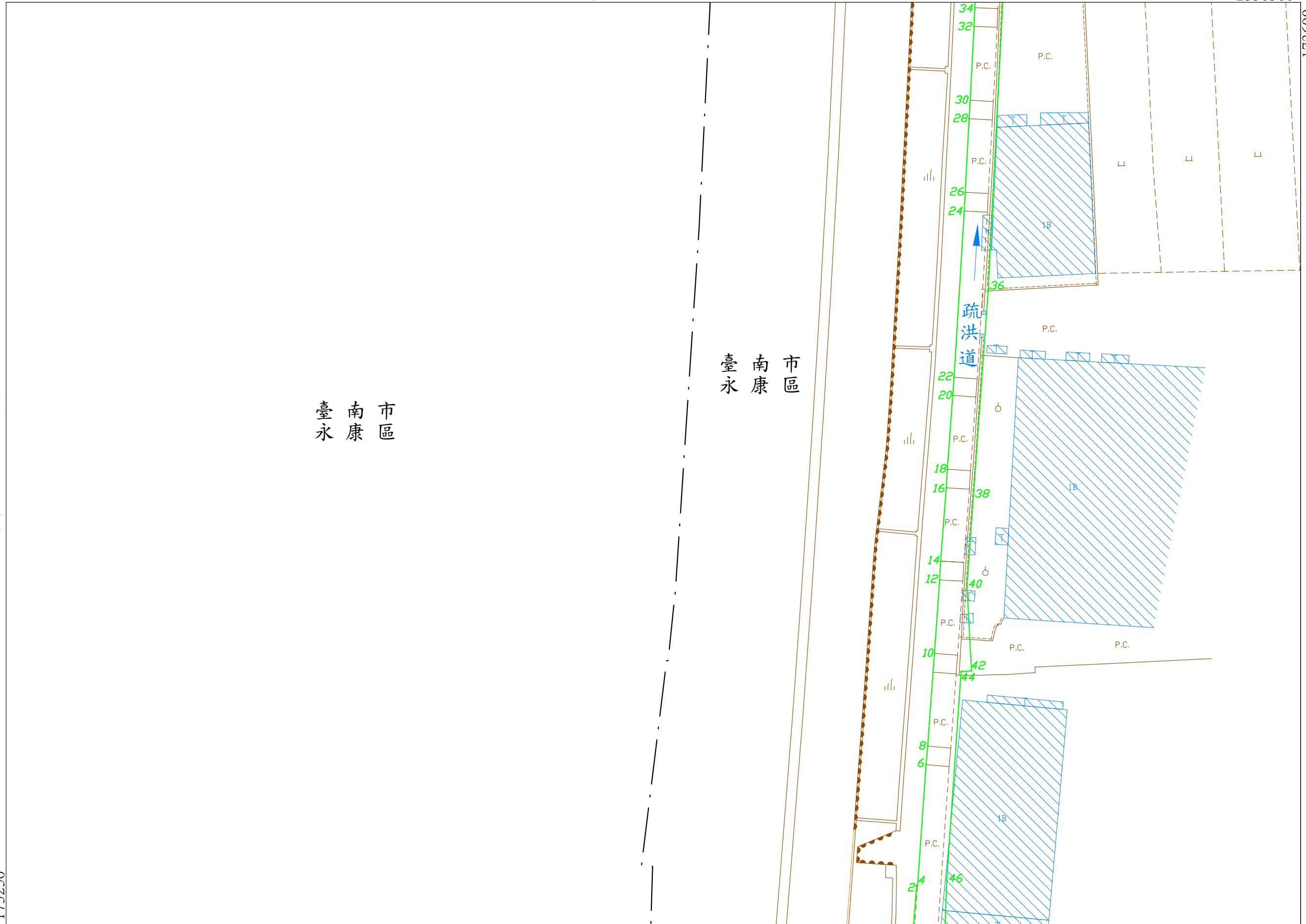
比例尺： 1/1000

坐標系統: TM97[2020]

第 17 號

核定文號： 府水工字第1121219031號

112年 9月20日核定  
(公告日期及文號請查閱行政院公報)



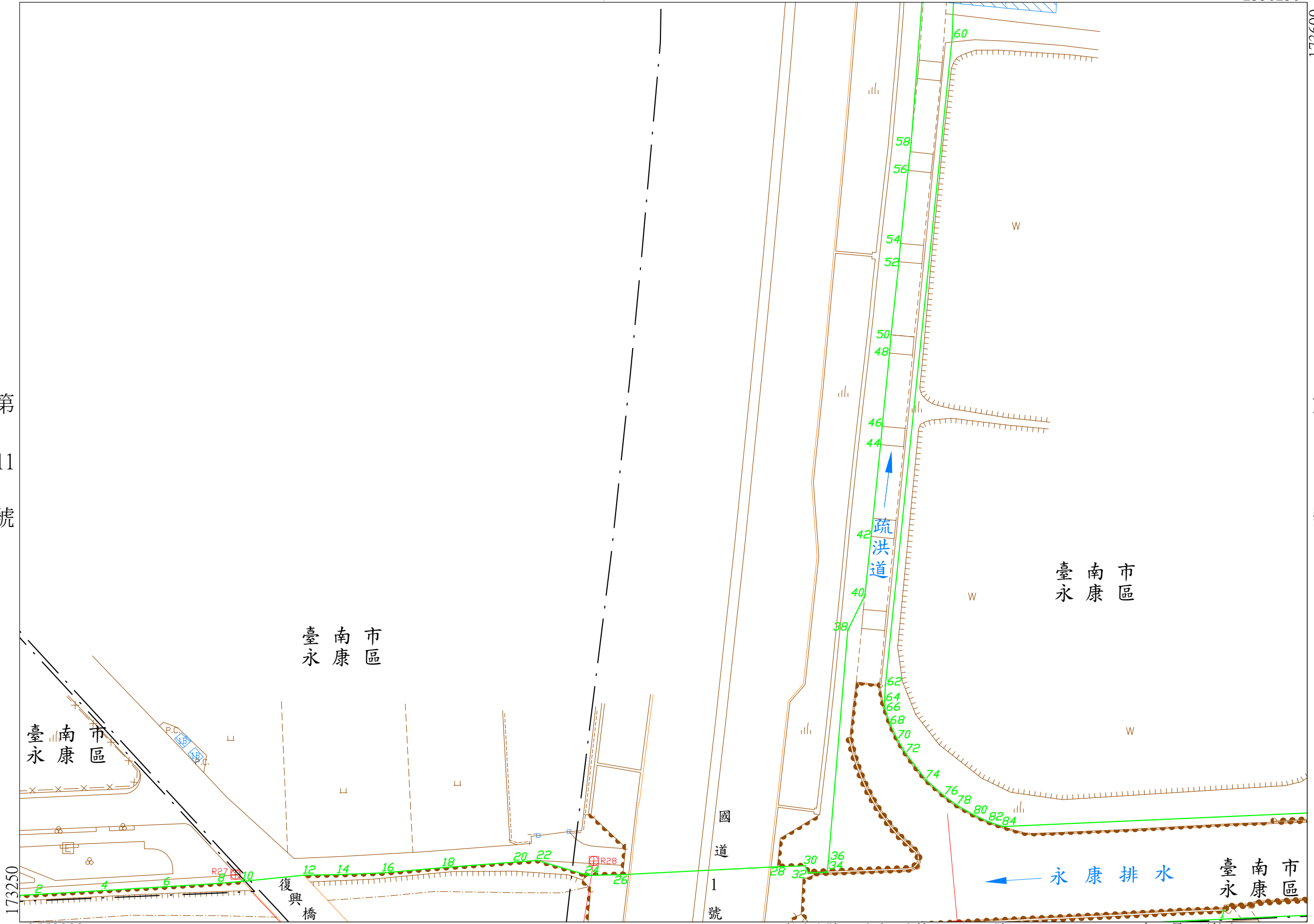
永康排水圖籍第

17 號

第 19 號

臺南市永康區

第 11 號



2550000 比例尺： 1/1000

坐標系統: TM97[2020]

第 18 號

核定文號： 府水工字第1121219031號

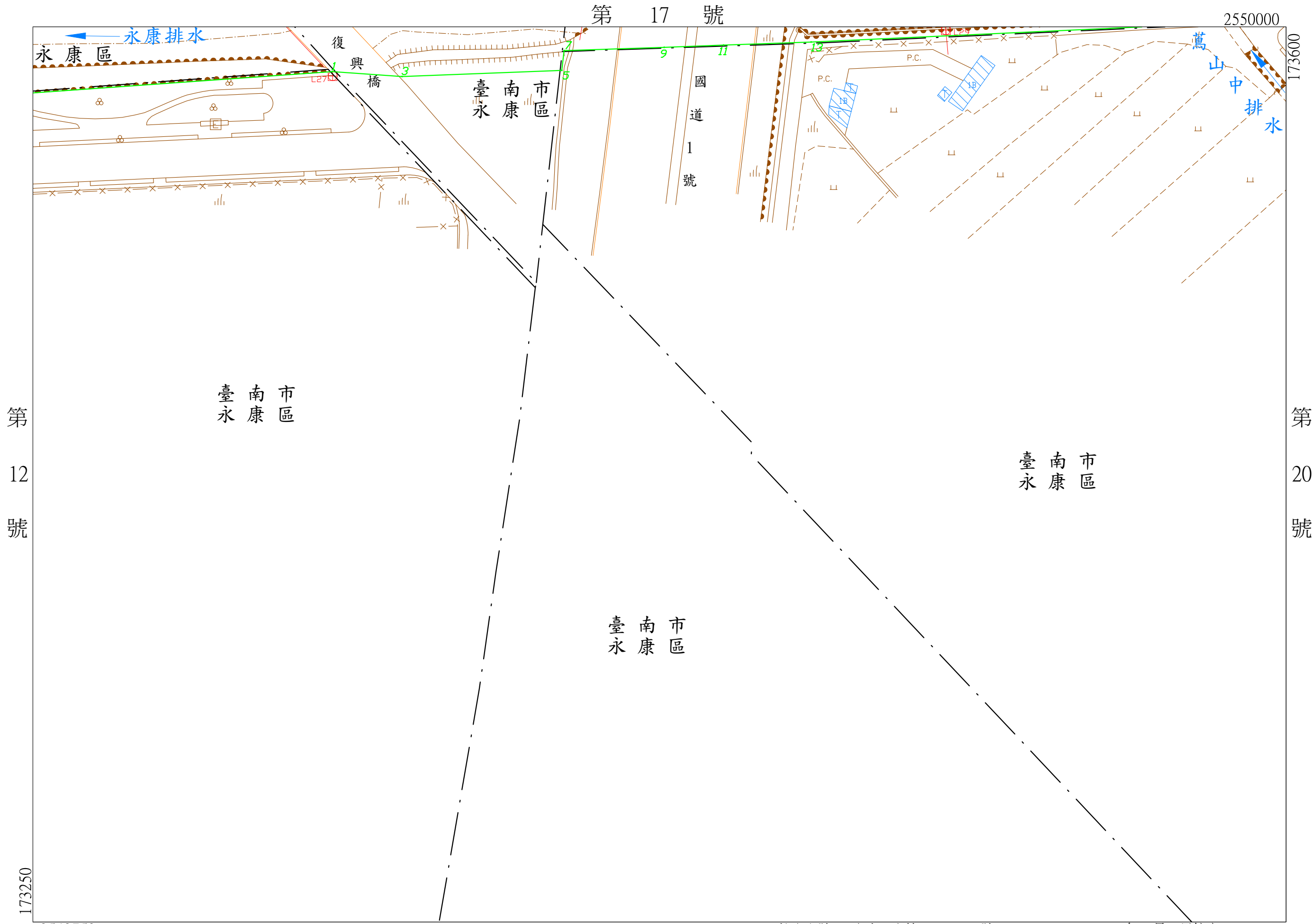
112年 9月20日核定  
(公告日期及文號請查閱行政院公報)

永康排水圖籍第

18

第 20 號

臺南市永康區



2549750

比例尺： 1/1000

坐標系統: TM97[2020]

第 號

核定文號： 府水工字第1121219031號

112年 9月20日核定  
(公告日期及文號請查閱行政院公報)

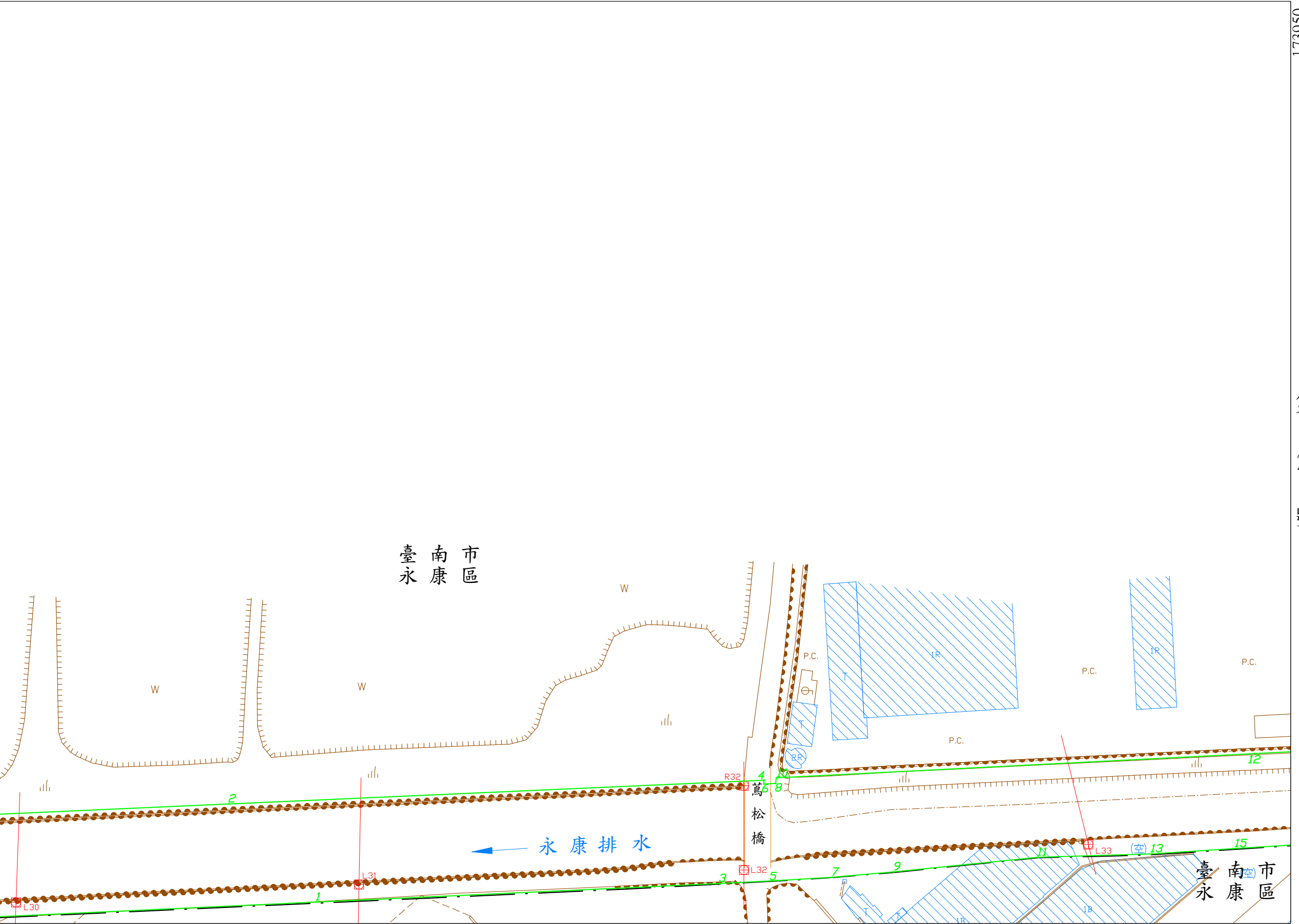
2550250

173950

第 號

第 17 號

173600



2550000

比例尺： 1/1000

坐標系統: TM97[2020]

第 20 號

核定文號： 府水工字第1121219031號

112年 9月20日核定

(公告日期及文號請查閱行政院公報)



永康排水圖籍第

20


第 號

臺南市永康區

第 19 號

2550000

173950



第 18 號

173600

2549750

比例尺： 1/1000

坐標系統: TM97[2020]

第 號

核定文號： 府水工字第1121219031號

112年 9月20日核定  
(公告日期及文號請查閱行政院公報)

永康排水圖籍第 21 號

臺南市永康區

2550250

174300

第 號

第 19 號

臺南市永康區

第 22 號

173950

2550000

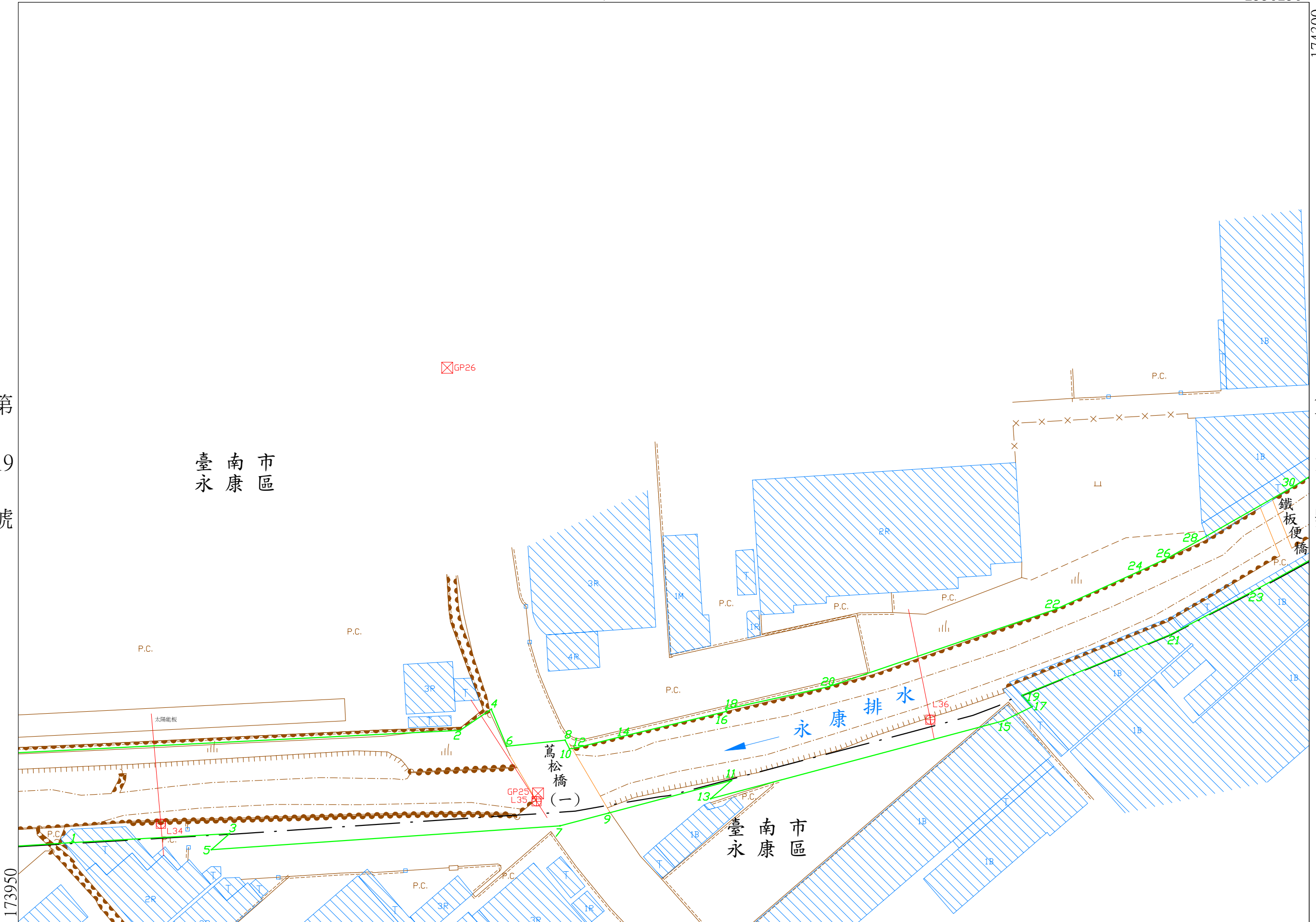
比例尺：1/1000

坐標系統：TM97[2020]

第 號

核定文號：府水工字第1121219031號

112年 9月20日核定  
(公告日期及文號請查閱行政院公報)



2550250

174650

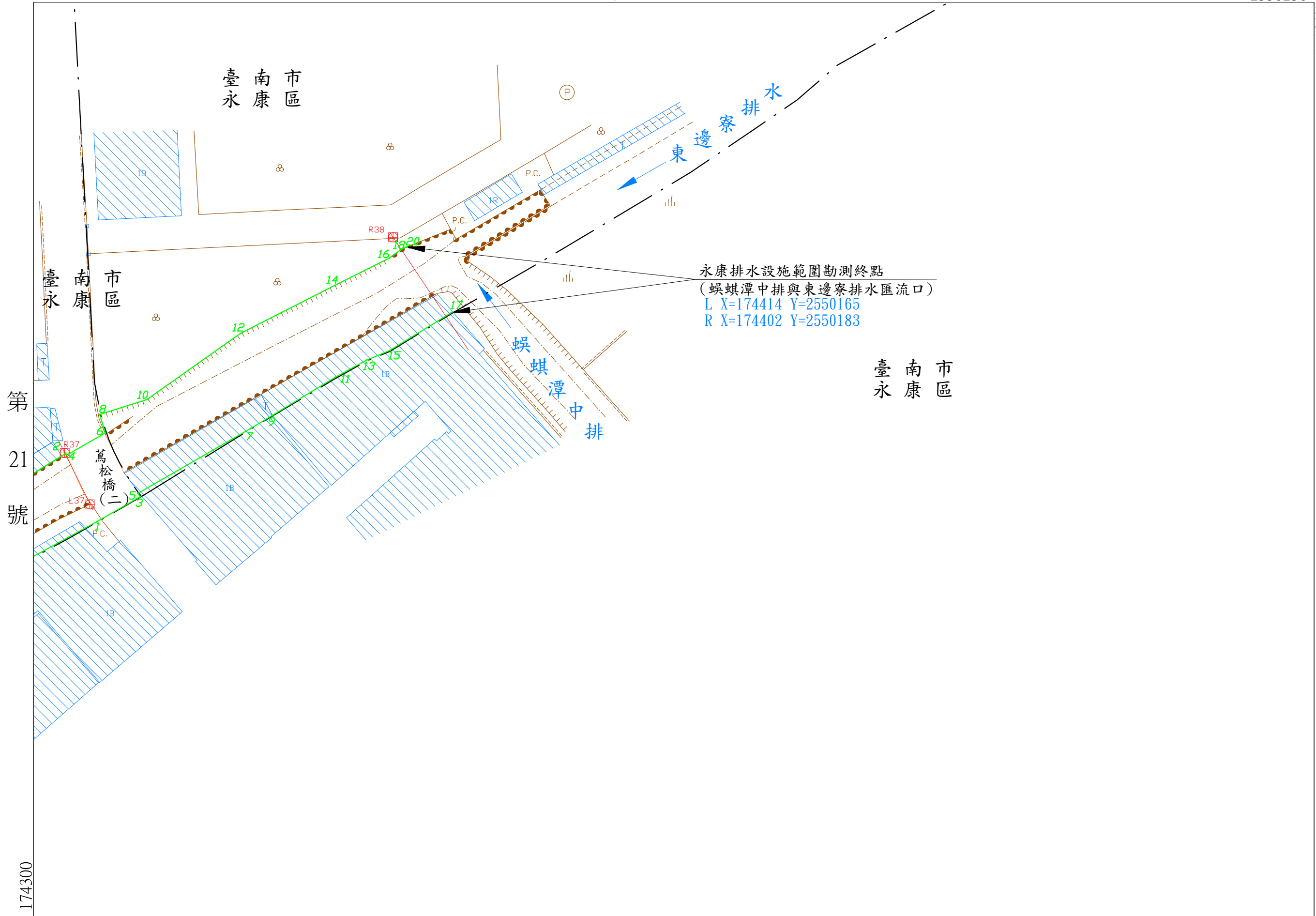
第 號

臺南市區

臺南市區

臺南市區

永康排水設施範圍勘測終點  
(蜈蚣潭中排與東邊寮排水匯流口)  
L X=174414 Y=2550165  
R X=174402 Y=2550183



2550000

比例尺 : 1/1000

坐標系統: TM97[2020]

第 號

核定文號: 府水工字第1121219031號

112年 9月20日核定  
(公告日期及文號請查閱行政院公報)

174300