

臺南市  
港子頭排水  
區域排水設施範圍圖籍  
(自與龜子港排水匯流口至東社中排2流入口)

比例尺 1/1000



臺南市政府  
中華民國112年8月

臺南市  
港子頭排水  
區域排水設施範圍圖籍  
(自與龜子港排水匯流口至東社中排2流入口)

比例尺 1/1000

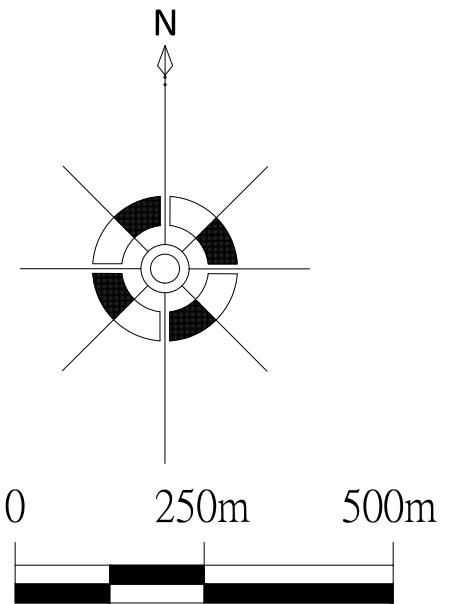


主辦機關：臺南市政府水利局  
執行單位：詮華國土測繪有限公司  
中華民國112年8月

### 港子頭排水斷面樁成果表

點號	TWD97[2020]坐標(m)		TWD97[2010]坐標(m)		TWD97坐標(m)		高程(m)	點號	TWD97[2020]坐標(m)		TWD97[2010]坐標(m)		TWD97坐標(m)		高程(m)
	縱坐標N	橫坐標E	縱坐標N	橫坐標E	縱坐標N	橫坐標E			縱坐標N	橫坐標E	縱坐標N	橫坐標E	縱坐標N	橫坐標E	
L01	2573240.157	181006.870	2573240.193	181006.630	2573240.434	181006.295	13.054	R01	2573248.415	181041.124	2573248.451	181040.883	2573248.692	181040.548	13.016
L01-1	2572967.884	181152.554	2572967.921	181152.314	2572968.161	181151.980	15.200	R01-1	2572967.373	181188.233	2572967.410	181187.993	2572967.650	181187.659	14.994
L02	2572761.992	181155.831	2572762.029	181155.591	2572762.269	181155.257	15.326	R02	2572762.220	181206.264	2572762.257	181206.024	2572762.497	181205.690	14.682
L02-1	2572611.074	181144.501	2572611.111	181144.261	2572611.351	181143.927	15.975	R02-1	2572618.365	181192.719	2572618.402	181192.479	2572618.642	181192.145	15.258
L03	2572433.642	181215.585	2572433.679	181215.345	2572433.918	181215.012	17.916	R03	2572438.568	181242.602	2572438.605	181242.362	2572438.844	181242.029	18.106
L04	2572279.854	181232.291	2572279.891	181232.051	2572280.130	181231.718	17.332	R04	2572280.778	181251.041	2572280.815	181250.801	2572281.054	181250.468	17.571
L05	2572117.643	181225.234	2572117.681	181224.994	2572117.920	181224.661	17.953	R05	2572116.019	181246.349	2572116.057	181246.109	2572116.296	181245.776	18.128
L06	2571944.774	181167.402	2571944.812	181167.163	2571945.050	181166.830	17.316	R06	2571942.109	181184.287	2571942.147	181184.048	2571942.385	181183.715	17.112
L07	2571794.177	181141.458	2571794.215	181141.219	2571794.453	181140.886	17.524	R07	2571792.867	181159.023	2571792.905	181158.784	2571793.143	181158.451	17.464
L08	2571588.682	181078.622	2571588.720	181078.383	2571588.958	181078.050	17.497	R08	2571587.423	181096.614	2571587.461	181096.375	2571587.699	181096.042	17.388
L09	2571415.194	181083.408	2571415.232	181083.169	2571415.469	181082.836	17.409	R09	2571430.017	181097.014	2571430.055	181096.775	2571430.292	181096.442	17.327
L10	2571379.464	181365.325	2571379.502	181365.086	2571379.740	181364.754	18.037	R10	2571396.129	181367.166	2571396.167	181366.927	2571396.405	181366.595	17.998
L11	2571263.988	181451.948	2571264.027	181451.709	2571264.264	181451.377	18.344	R11	2571270.388	181471.738	2571270.427	181471.499	2571270.664	181471.167	18.515
L12	2571136.455	181488.920	2571136.494	181488.681	2571136.731	181488.349	18.984	R12	2571132.997	181502.450	2571133.036	181502.211	2571133.273	181501.879	19.015
L13	2570942.064	181407.638	2570942.103	181407.399	2570942.340	181407.067	18.826	R13	2570938.631	181422.525	2570938.670	181422.286	2570938.907	181421.954	18.832
L14	2570758.767	181408.131	2570758.806	181407.892	2570759.042	181407.561	18.998	R14	2570757.460	181422.647	2570757.499	181422.408	2570757.735	181422.077	18.632
L15	2570563.851	181402.864	2570563.890	181402.626	2570564.126	181402.295	19.516	R15	2570571.219	181404.771	2570571.258	181404.533	2570571.494	181404.202	19.367

# 港子頭排水圖籍接續一覽圖 TWD97[2020]



比例尺: 1/10,000

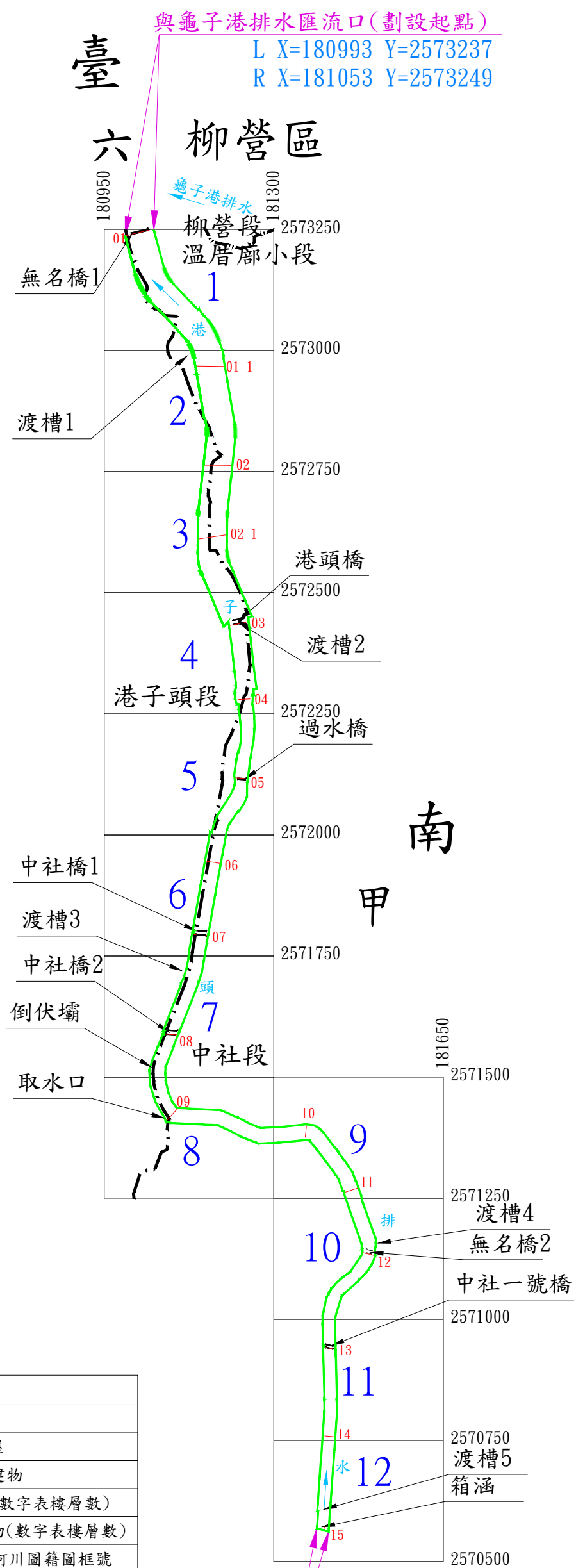


圖 例	
	區域排水設施範圍線
	水流方向
	土坎
	臨時貨櫃屋
	堤防
	鐵皮搭蓋建物
	自然坡
	磚造建物(數字表樓層數)
	漿砌壘石坡坎
	混凝土建物(數字表樓層數)
	護岸
	既有護岸
	石坡坎
	橋梁
	斷面線
	段界
	本次公告河川圖籍圖框號
	斷面樁
	區域排水設施範圍界址編號

東社中排2流入口(劃設終點)  
 L X=181389 Y=2570568  
 R X=181403 Y=2572565

港子頭排水圖籍第

1

號

第

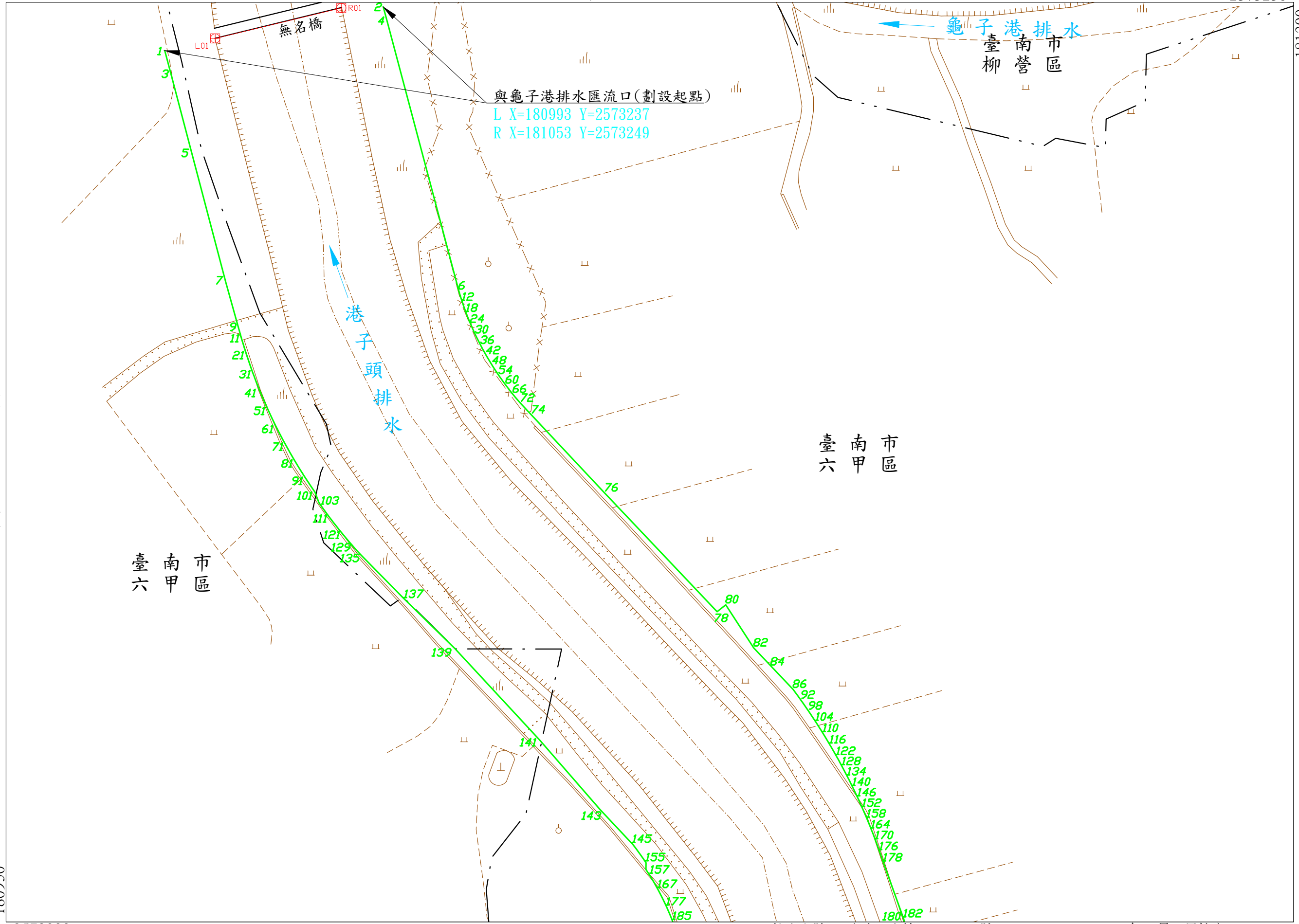
臺南市

六甲區 柳營區

181300

2573250

第 號



第

號

臺南市區

臺南六甲區

180950

2573000

比例尺：1:1000

坐標系統: TM97[2020]

第 2 號

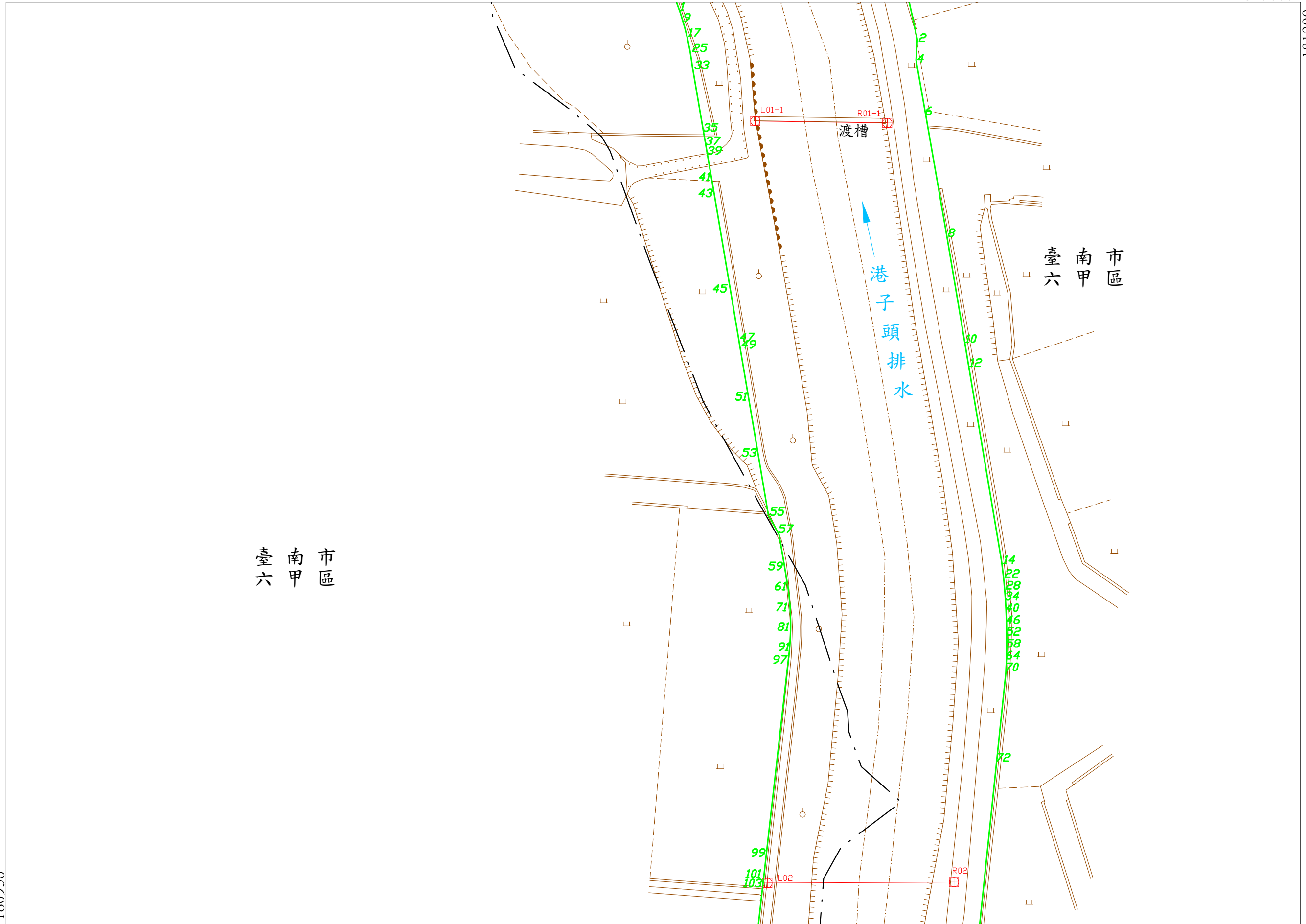
核定文號：府水工字第1121037153號

112年 8月10日核定  
(公告日期及文號請查閱行政院公報)

2573000

181300

第 1 號



臺南市區

臺南市區

第 號

180950

2572750

比例尺 : 1:1000

坐標系統: TM97[2020]

第 3 號

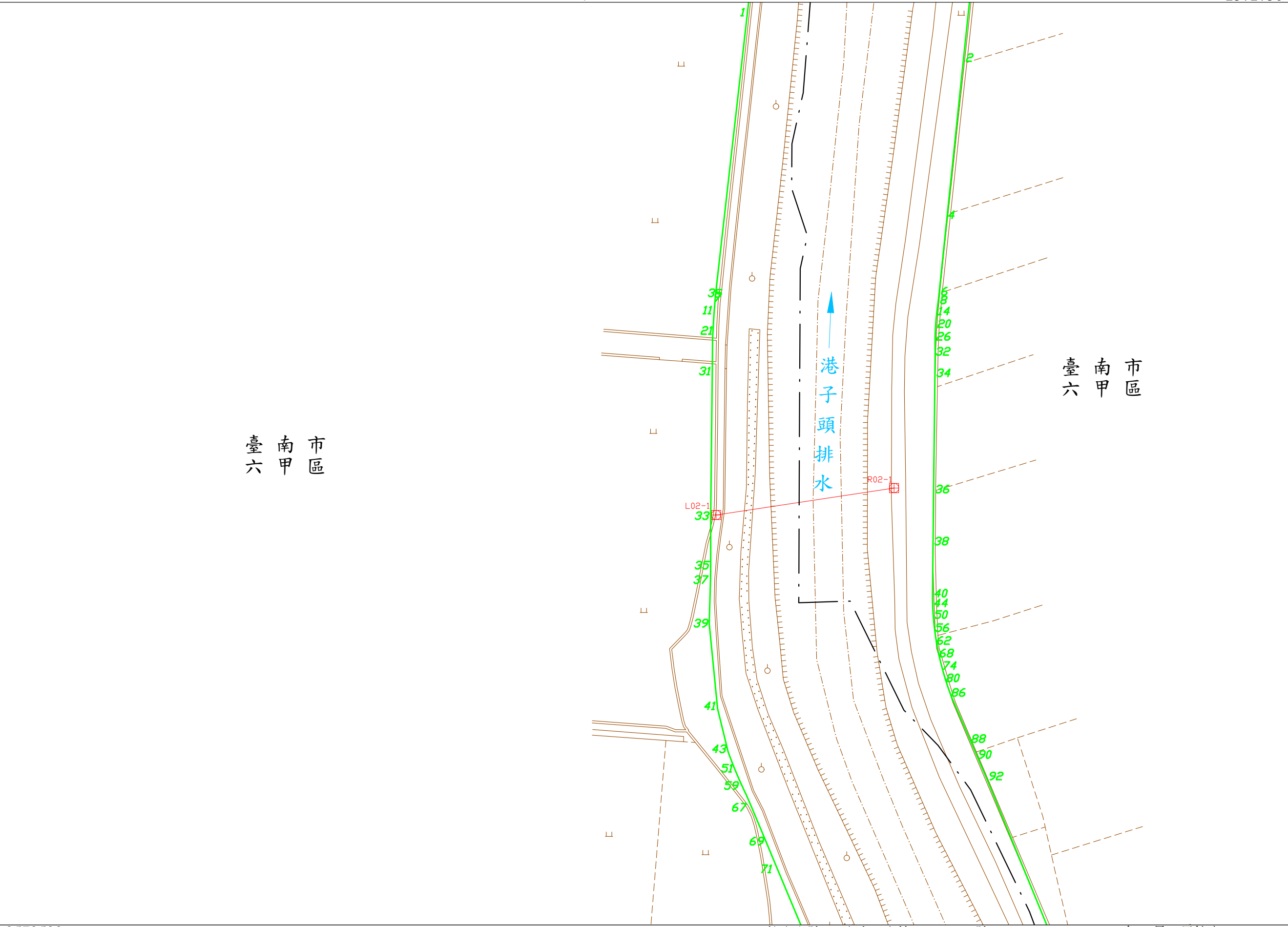
核定文號 : 府水工字第1121037153號

112年 8月10日核定  
(公告日期及文號請查閱行政院公報)

2572750

181300

第 2 號



臺南市 六甲區

臺南市 六甲區

第 號

第 號

2572500

比例尺 : 1:1000

坐標系統: TM97[2020]

第 4 號

核定文號: 府水工字第1121037153號

112年 8月10日核定  
(公告日期及文號請查閱行政院公報)

180950



2572500

181300

第 3 號

臺南市六甲區

臺南市六甲區

港子頭排水

港頭橋  
渡槽

第 號

180950

2572250

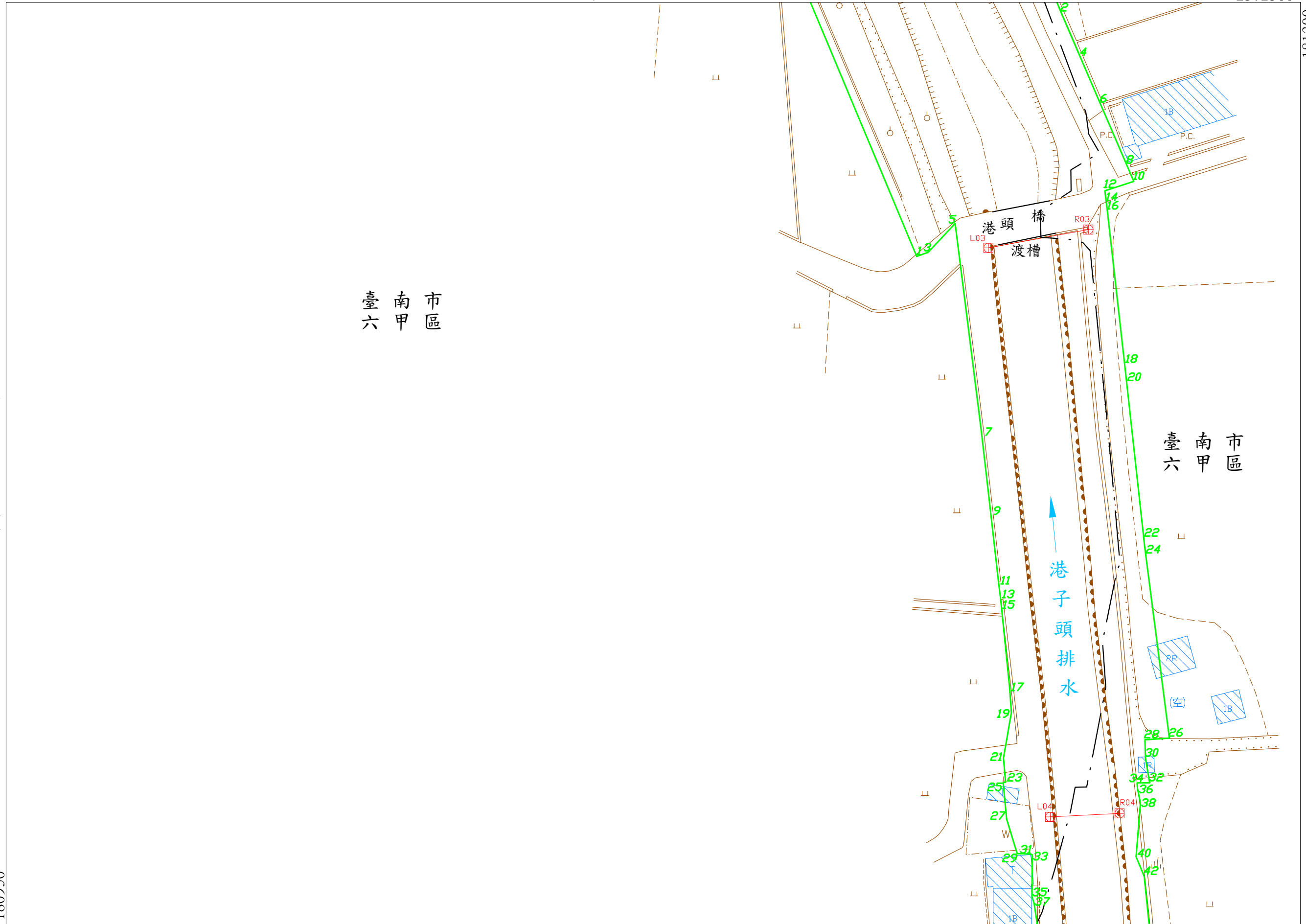
比例尺：1:1000

坐標系統: TM97[2020]

第 5 號

核定文號：府水工字第1121037153號

112年 8月10日核定  
(公告日期及文號請查閱行政院公報)





港子頭排水圖籍第

5 號

臺南市 六甲區

181300

第 號

臺南市 六甲區

臺南市 六甲區

港子頭排水



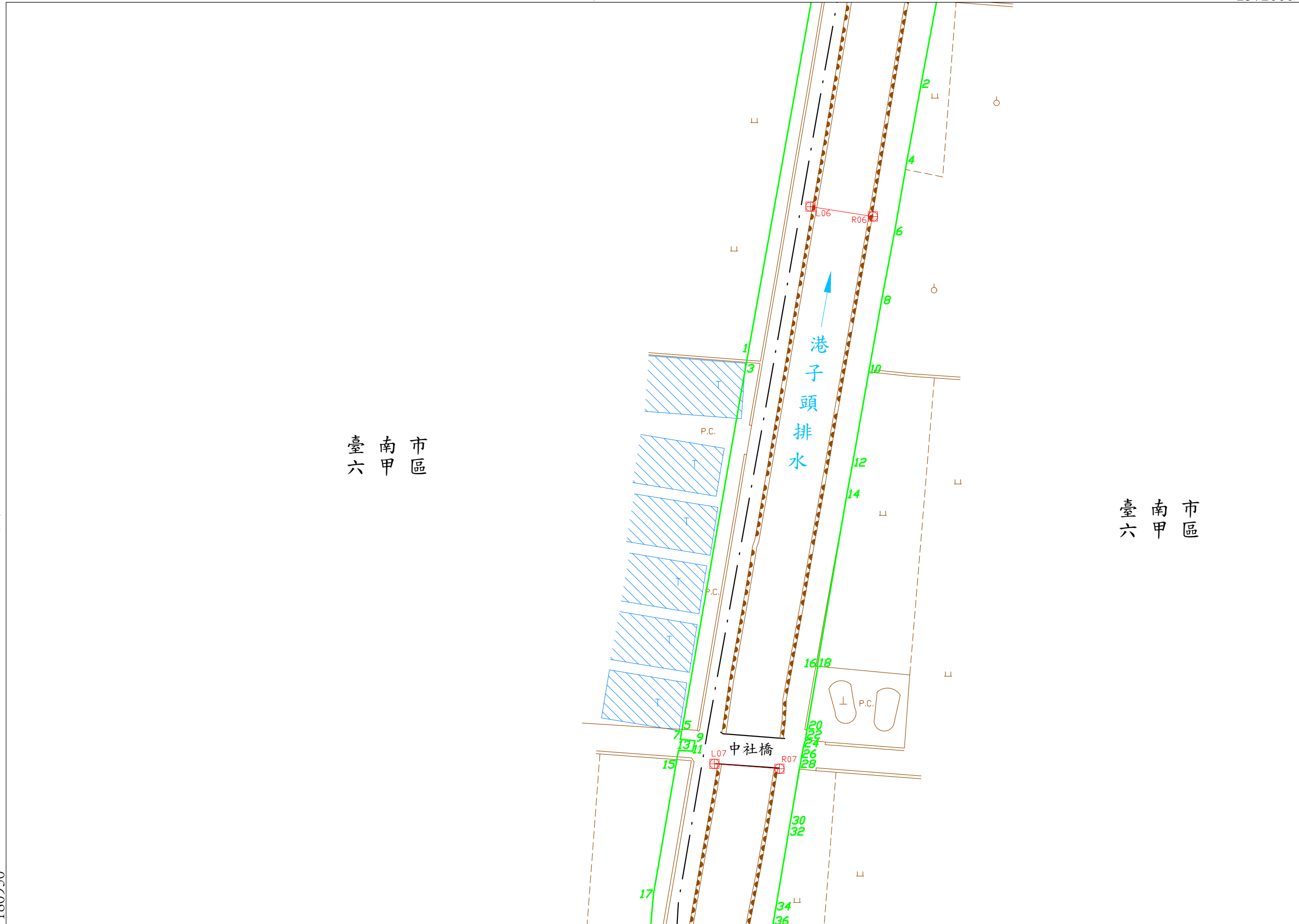
第 號

180950

2572000

181300

第 5 號



臺南市區

臺南市區

第 號

第 號

2571750 比例尺 : 1:1000

坐標系統: TM97[2020]

第 7 號

核定文號 : 府水工字第1121037153號

112年 8月10日核定  
(公告日期及文號請查閱行政院公報)

180950

港子頭排水圖籍第

7 號

臺南市 六甲區

2571750

181300

第 6 號

臺南市 六甲區

臺南市 六甲區

港子頭排水  
渡槽

中社橋

倒伏霸

第 8 號

核定文號：府水工字第1121037153號

112年 8月10日核定  
(公告日期及文號請查閱行政院公報)

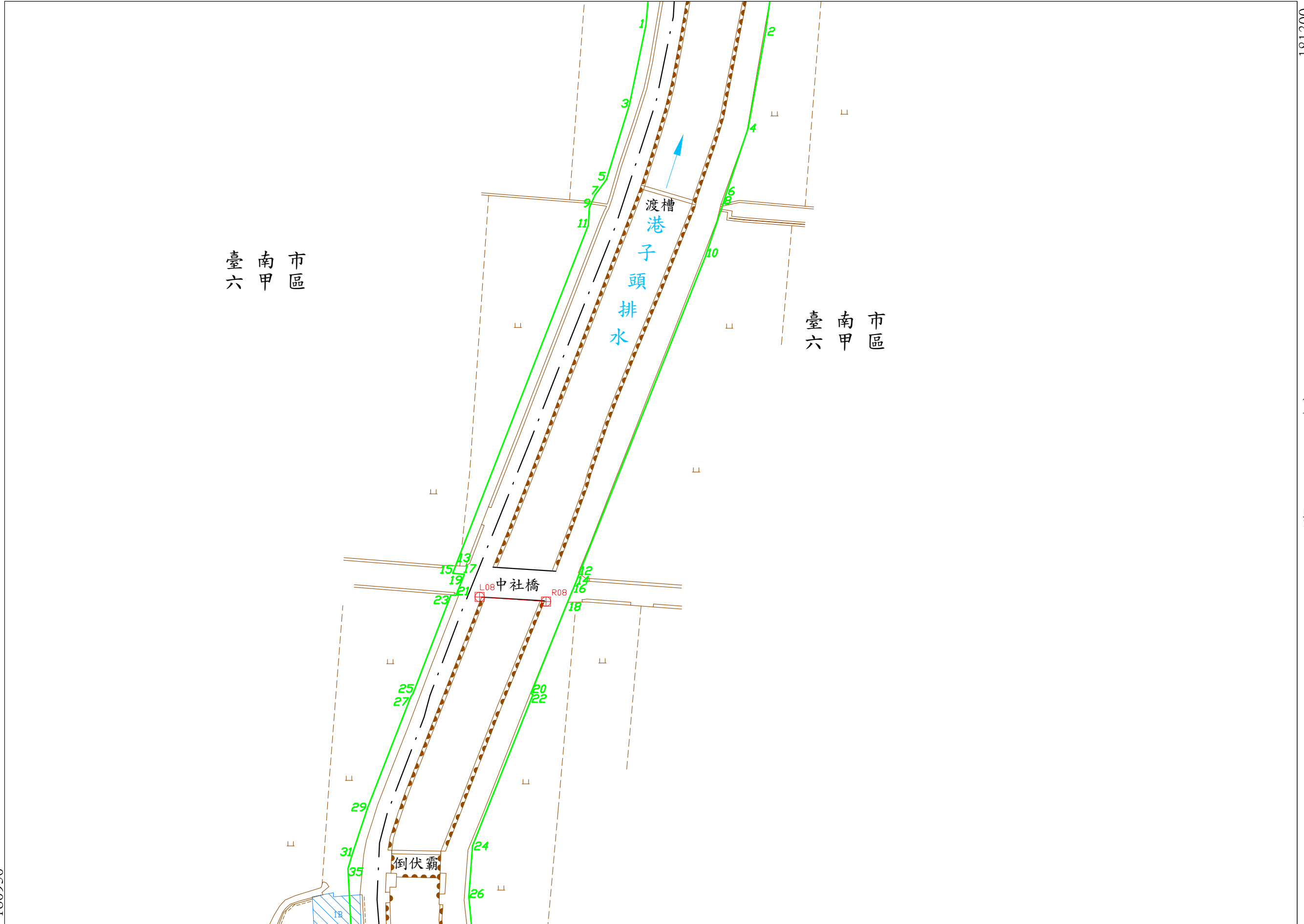
第 號

第 號

180950

2571500 比例尺：1:1000

坐標系統：TM97[2020]



港子頭排水圖籍第

8

號

臺南市六甲區

第 7 號

2571500

181300

第 6 號

臺南市六甲區

臺南市六甲區

第 9 號

180950

2571250

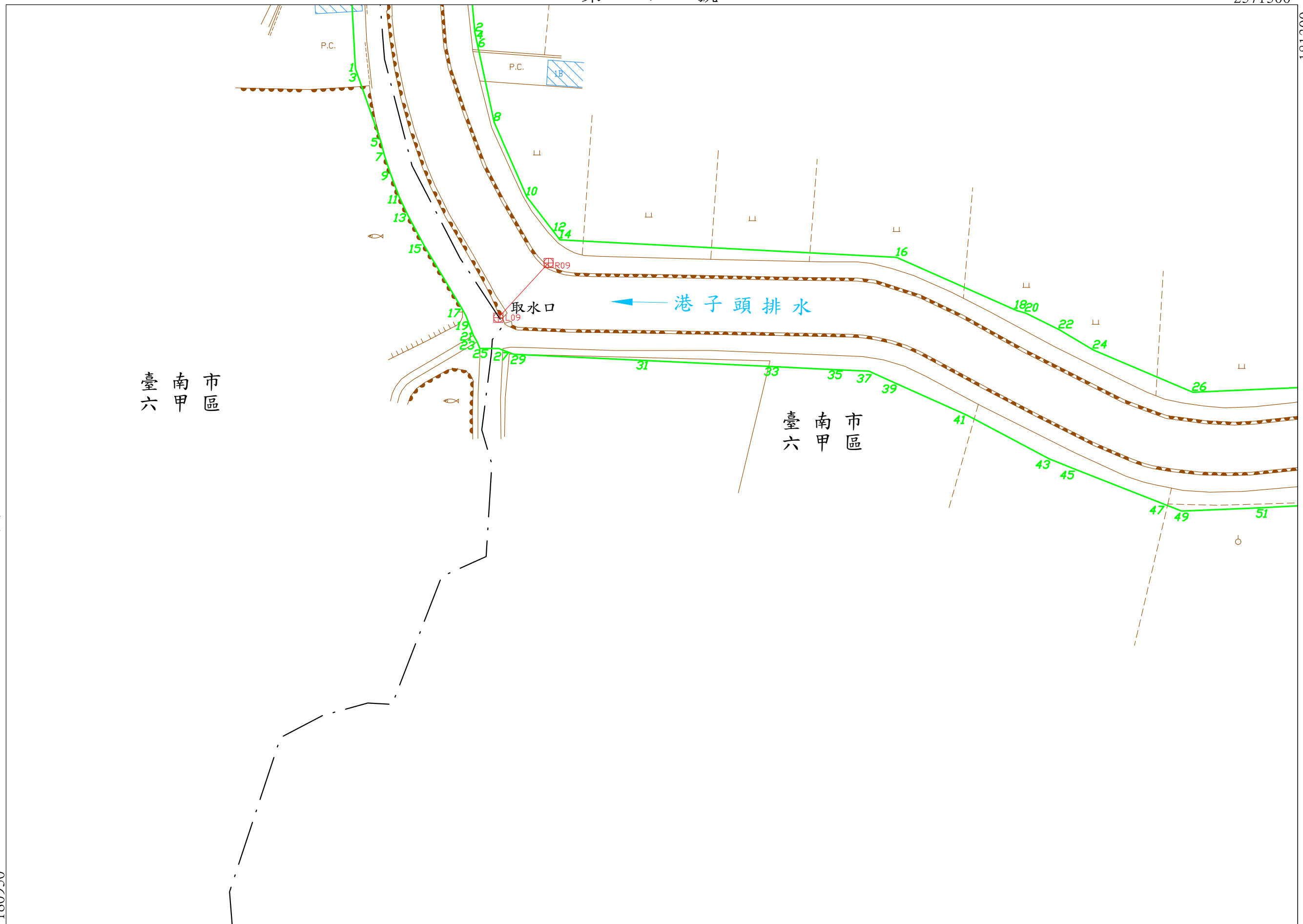
比例尺：1:1000

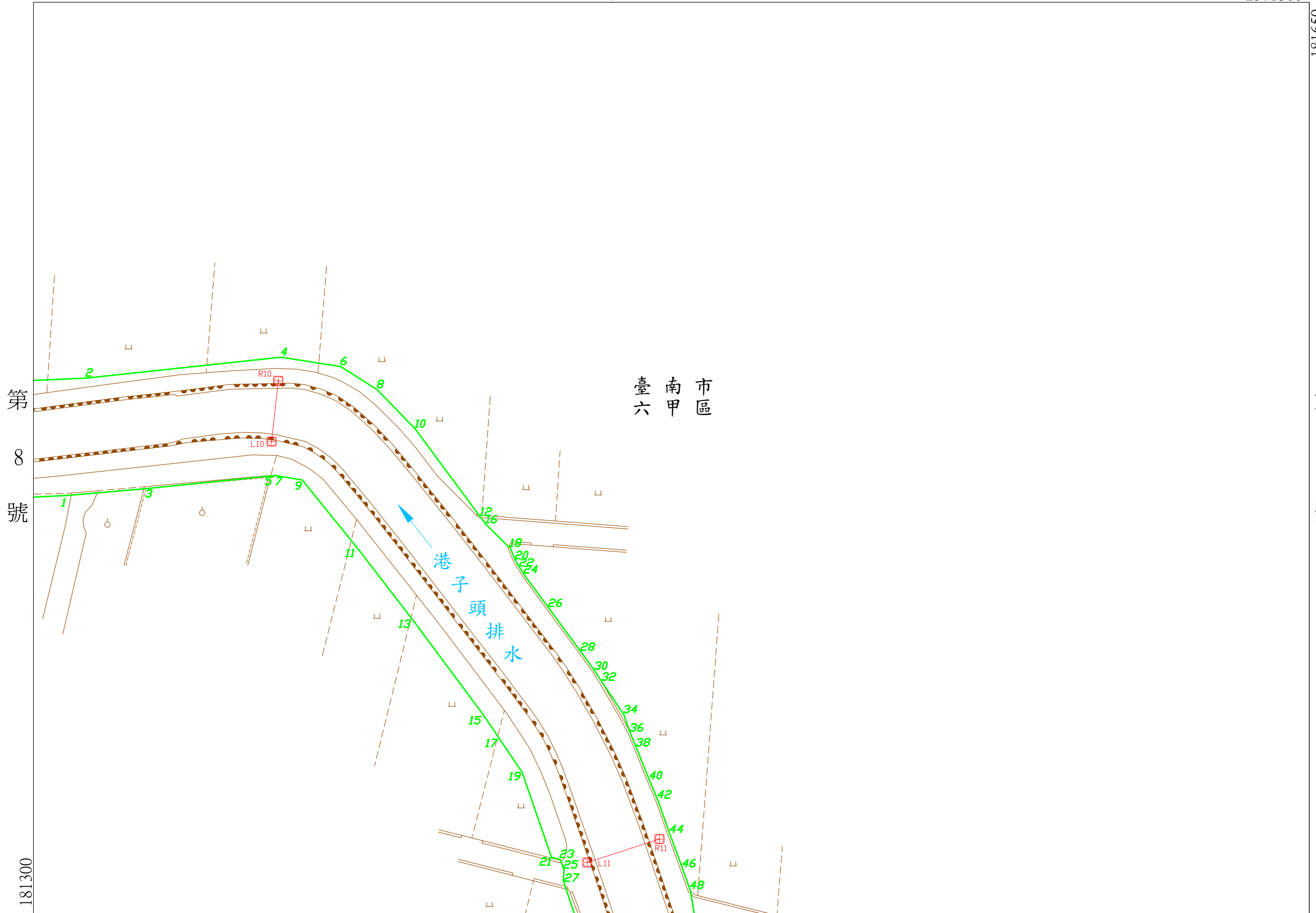
坐標系統：TM97[2020]

第 7 號

核定文號：府水工字第1121037153號

112年8月10日核定  
(公告日期及文號請查閱行政院公報)





臺南市 六甲區

第 8 號

港子頭排水圖籍第

10 號

臺南市 六甲區

2571250

181650

第 號

臺南市區

第 9 號

港子頭排水

港子頭分線排水

渡槽

無名橋

L12 R12

第 11 號

核定文號：府水工字第1121037153號

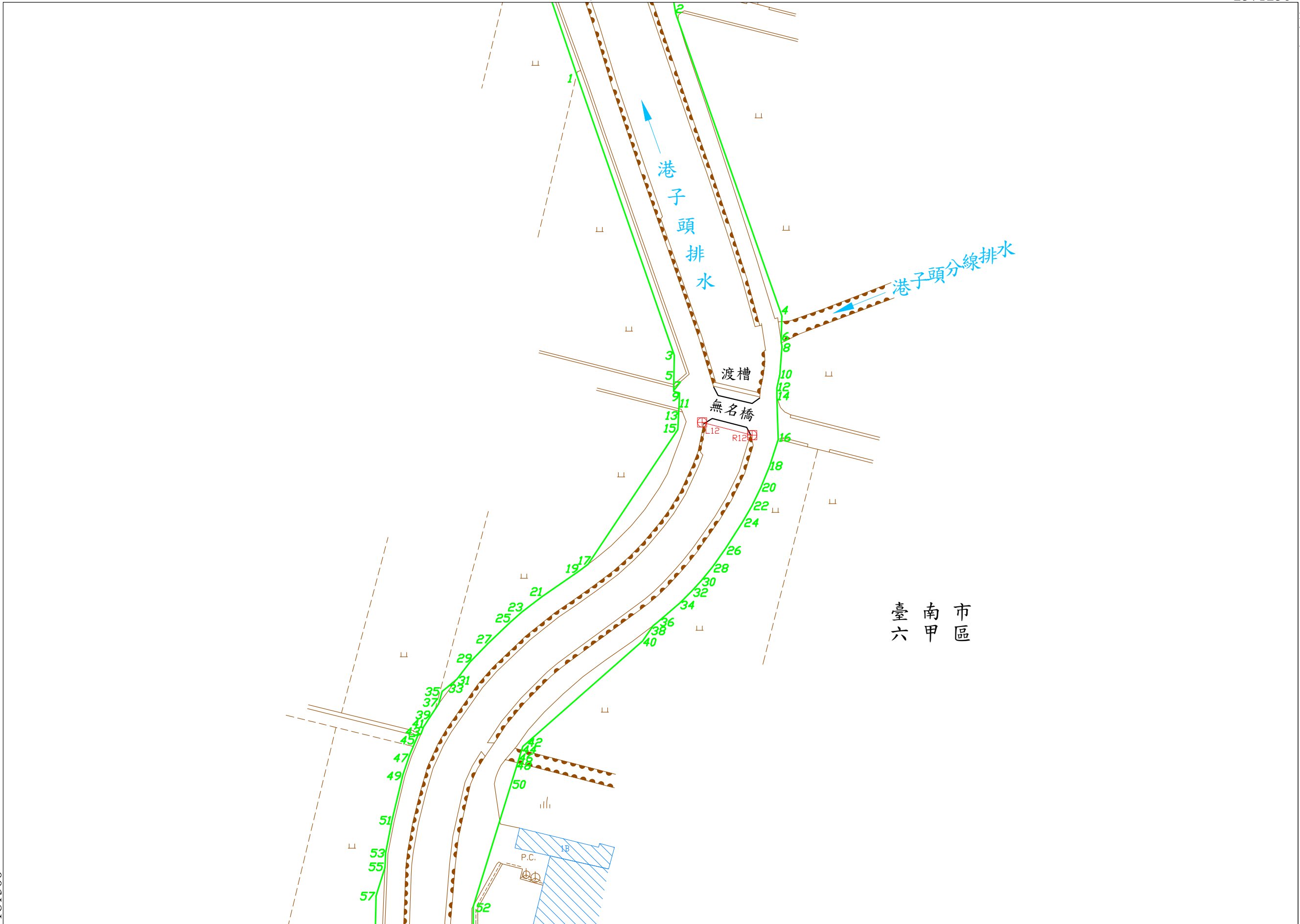
112年 8月10日核定  
(公告日期及文號請查閱行政院公報)

第 號

181300

2571000 比例尺：1:1000

坐標系統: TM97[2020]



第 10 號

2571000

181650

臺南市 六甲區

港子頭排水

中社一號橋

第 12 號

核定文號：府水工字第1121037153號

112年 8月10日核定  
(公告日期及文號請查閱行政院公報)

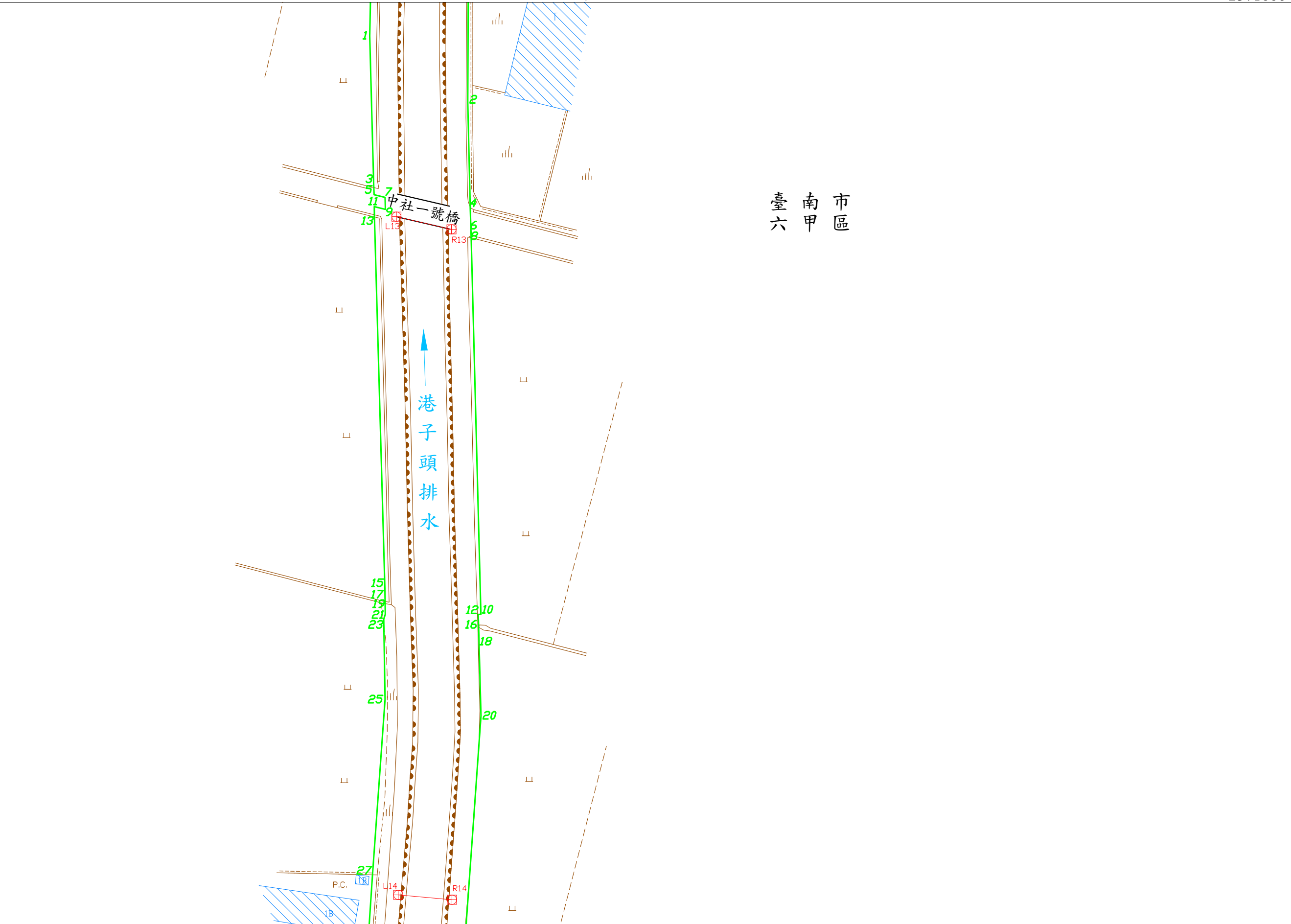
第 號

第 號

181300

2570750 比例尺：1:1000

坐標系統：TM97[2020]





港子頭排水圖籍第

12 號

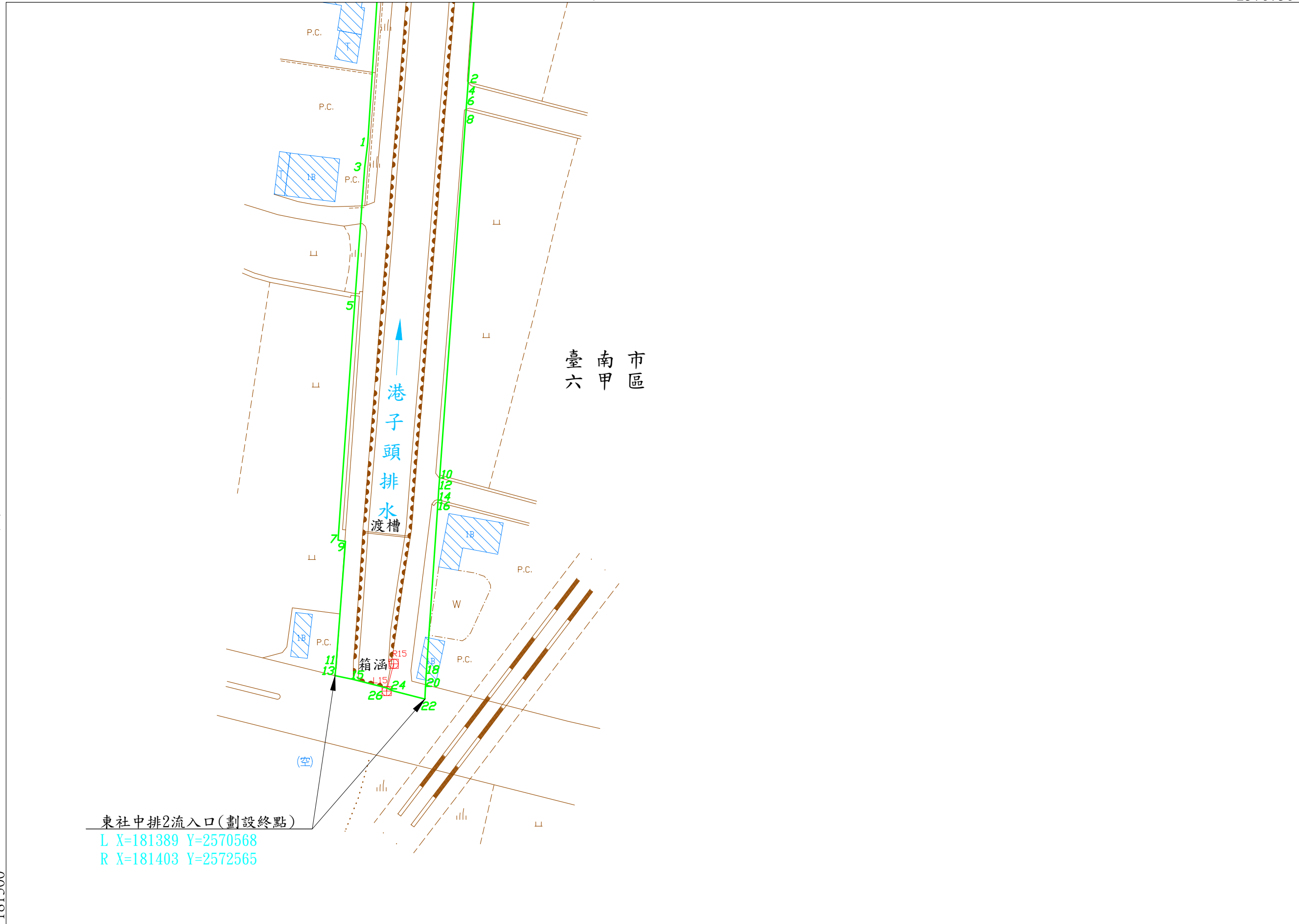
第 號

臺南市 六甲區

第 號

181300

181650



東社中排2流入口(劃設終點)  
 L X=181389 Y=2570568  
 R X=181403 Y=2572565