

臺南市
鹿耳門排水
區域排水設施範圍圖籍
(自臺灣海峽出海口至安中路5段鹿耳門橋上游150M止)

比例尺 1/1000



臺南市政府
中華民國113年11月

臺南市
鹿耳門排水
區域排水設施範圍圖籍
(自臺灣海峽出海口至安中路5段鹿耳門橋上游150M止)

比例尺 1/1000



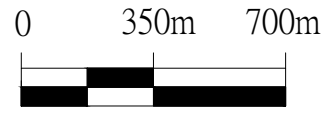
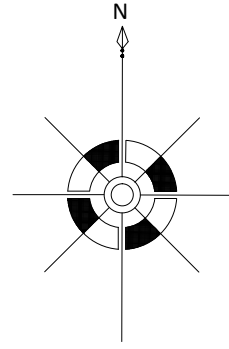
主辦機關：臺南市政府水利局
執行單位：詮華國土測繪有限公司
中華民國113年11月

鹿耳門排水斷面樁成果表

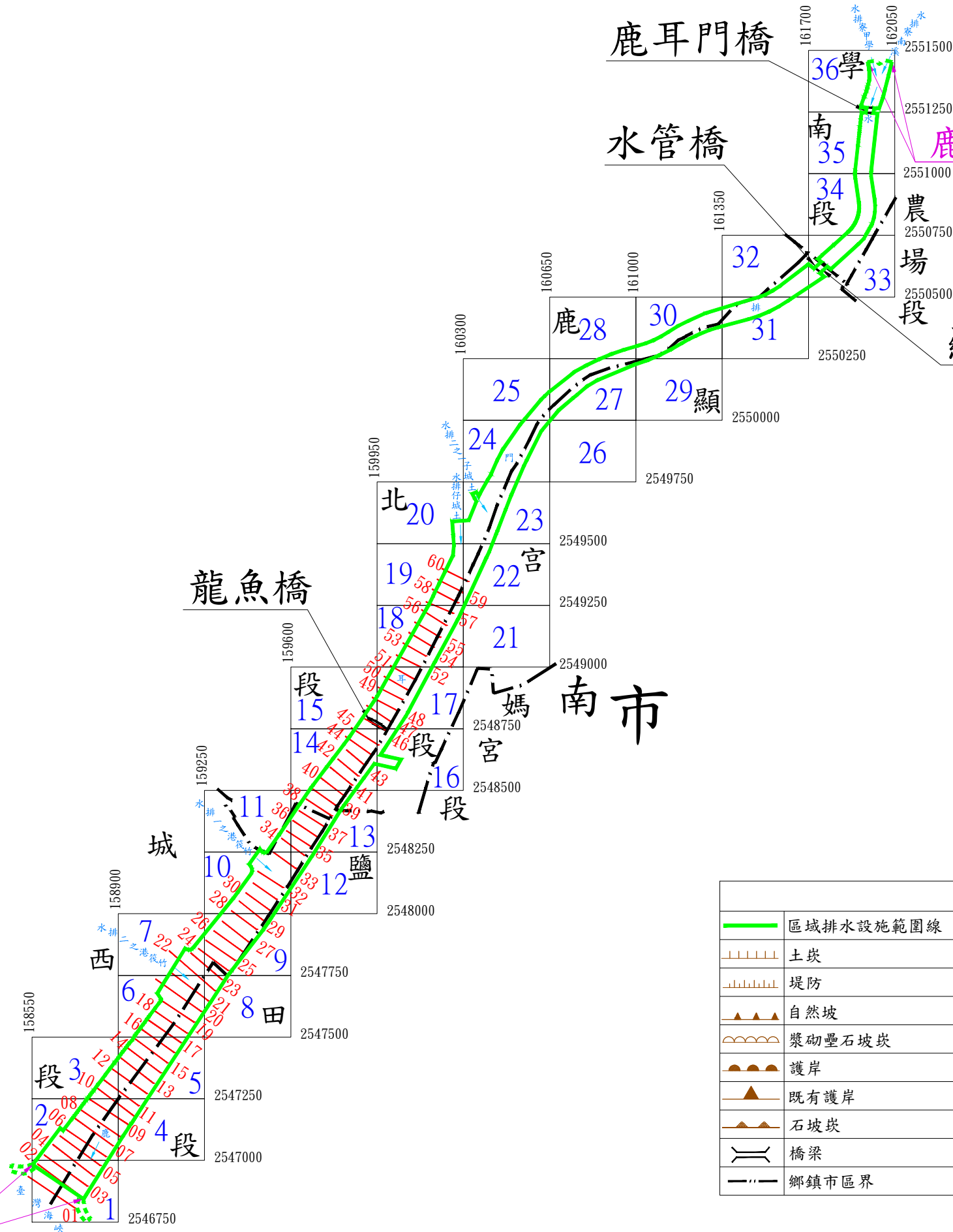
點號	TWD97[2020]坐標(m)		TWD97[2010]坐標(m)		TWD97坐標(m)		高程(m)	點號	TWD97[2020]坐標(m)		TWD97[2010]坐標(m)		TWD97坐標(m)		高程(m)
	縱坐標N	橫坐標E	縱坐標N	橫坐標E	縱坐標N	橫坐標E			縱坐標N	橫坐標E	縱坐標N	橫坐標E	縱坐標N	橫坐標E	
L01	2546807.461	158723.212	2546807.523	158722.947	2546807.753	158722.593	5.375	L31	2548058.614	159541.577	2548058.678	159541.315	2548058.911	159540.956	2.446
L02	2546854.924	158747.134	2546854.986	158746.869	2546855.217	158746.515	5.357	L32	2548106.462	159567.066	2548106.527	159566.804	2548106.760	159566.445	2.557
L03	2546896.230	158773.417	2546896.292	158773.152	2546896.523	158772.798	4.783	L33	2548183.237	159619.266	2548183.302	159619.004	2548183.535	159618.645	2.539
L04	2546937.081	158799.565	2546937.143	158799.300	2546937.374	158798.945	4.704	L34	2548235.866	159655.198	2548235.931	159654.936	2548236.164	159654.577	2.568
L05	2546979.312	158826.202	2546979.374	158825.938	2546979.605	158825.583	4.775	L35	2548272.657	159680.326	2548272.722	159680.064	2548272.955	159679.705	2.607
L06	2547015.603	158848.865	2547015.665	158848.601	2547015.896	158848.246	4.624	L36	2548311.323	159706.705	2548311.388	159706.443	2548311.621	159706.083	2.591
L07	2547059.884	158877.299	2547059.946	158877.036	2547060.177	158876.681	4.743	L37	2548352.068	159736.928	2548352.133	159736.666	2548352.366	159736.306	2.568
L08	2547097.515	158905.879	2547097.577	158905.616	2547097.808	158905.261	4.677	L38	2548396.826	159764.985	2548396.891	159764.723	2548397.124	159764.363	2.546
L09	2547145.103	158940.477	2547145.165	158940.214	2547145.396	158939.859	5.772	L39	2548433.624	159790.389	2548433.689	159790.127	2548433.923	159789.767	2.538
L10	2547180.510	158963.212	2547180.572	158962.949	2547180.803	158962.594	4.655	L40	2548476.092	159818.760	2548476.157	159818.498	2548476.391	159818.138	2.484
L11	2547221.914	158982.113	2547221.976	158981.850	2547222.207	158981.494	4.136	L41	2548521.251	159848.162	2548521.316	159847.900	2548521.550	159847.540	2.581
L12	2547271.633	159014.783	2547271.695	159014.520	2547271.926	159014.164	3.931	L42	2548558.340	159872.575	2548558.405	159872.313	2548558.639	159871.953	2.600
L13	2547312.795	159041.872	2547312.857	159041.609	2547313.088	159041.253	3.668	L43	2548600.936	159900.540	2548601.001	159900.278	2548601.235	159899.917	2.599
L14	2547355.813	159071.024	2547355.876	159070.761	2547356.107	159070.405	3.579	L44	2548642.992	159927.800	2548643.057	159927.538	2548643.291	159927.177	2.392
L15	2547395.764	159097.895	2547395.827	159097.632	2547396.059	159097.276	3.496	L45	2548684.307	159954.163	2548684.372	159953.903	2548684.606	159953.542	3.177
L16	2547437.635	159126.005	2547437.698	159125.742	2547437.930	159125.386	3.275	L46	2548743.523	159985.798	2548743.588	159985.538	2548743.822	159985.177	4.774
L17	2547477.847	159152.981	2547477.910	159152.718	2547478.142	159152.361	3.222	L47	2548778.630	160005.129	2548778.695	160004.869	2548778.929	160004.508	4.030
L18	2547515.983	159177.977	2547516.046	159177.714	2547516.278	159177.357	3.040	L48	2548824.600	160029.507	2548824.665	160029.247	2548824.899	160028.886	2.737
L19	2547560.569	159206.975	2547560.632	159206.712	2547560.864	159206.355	3.126	L49	2548868.463	160050.552	2548868.528	160050.292	2548868.762	160049.930	2.365
L20	2547604.400	159235.697	2547604.464	159235.434	2547604.696	159235.077	3.142	L50	2548908.213	160071.833	2548908.279	160071.573	2548908.513	160071.211	2.358
L21	2547647.249	159263.926	2547647.313	159263.663	2547647.545	159263.306	3.126	L51	2548952.871	160096.420	2548952.937	160096.160	2548953.171	160095.798	2.395
L22	2547688.298	159291.149	2547688.362	159290.886	2547688.594	159290.529	3.070	L52	2549001.899	160122.441	2549001.965	160122.181	2549002.199	160121.819	2.364
L23	2547732.846	159320.368	2547732.910	159320.105	2547733.142	159319.748	3.042	L53	2549044.849	160146.838	2549044.915	160146.578	2549045.150	160146.216	3.029
L24	2547770.233	159344.867	2547770.297	159344.604	2547770.529	159344.246	2.935	L54	2549080.399	160177.530	2549080.465	160177.270	2549080.700	160176.908	3.053
L25	2547811.525	159372.452	2547811.589	159372.189	2547811.821	159371.831	2.890	L55	2549121.090	160204.964	2549121.156	160204.704	2549121.391	160204.342	3.040
L26	2547848.265	159402.394	2547848.329	159402.131	2547848.561	159401.773	2.446	L56	2549168.984	160229.808	2549169.050	160229.548	2549169.285	160229.185	2.500
L27	2547886.054	159427.396	2547886.118	159427.134	2547886.350	159426.776	2.438	L57	2549218.003	160257.296	2549218.069	160257.036	2549218.304	160256.673	3.005
L28	2547936.489	159460.753	2547936.553	159460.491	2547936.786	159460.133	2.446	L58	2549260.843	160277.695	2549260.909	160277.435	2549261.144	160277.072	3.023
L29	2547974.454	159485.909	2547974.518	159485.647	2547974.751	159485.289	2.435	L59	2549302.709	160297.552	2549302.775	160297.292	2549303.010	160296.929	2.983
L30	2548015.094	159512.785	2548015.158	159512.523	2548015.391	159512.165	2.451	L60	2549346.839	160318.490	2549346.905	160318.230	2549347.140	160317.867	2.975

鹿耳門排水圖籍接續一覽圖 TWD97[2020]

安臺



比例尺: 1/20,000



圖例			
	區域排水設施範圍線		段界
	土坎		臨時貨櫃屋
	堤防		鐵皮搭蓋建物
	自然坡		磚造建物(數字表樓層數)
	漿砌壘石坡坎		混凝土建物(數字表樓層數)
	護岸		水流方向
	既有護岸		本次公告區域排水設施範圍圖框號
	石坡坎		區域排水設施範圍界址編號
	橋梁		斷面樁
	鄉鎮市區界		斷面線

市區

鹿耳門排水設施範圍勘測起點

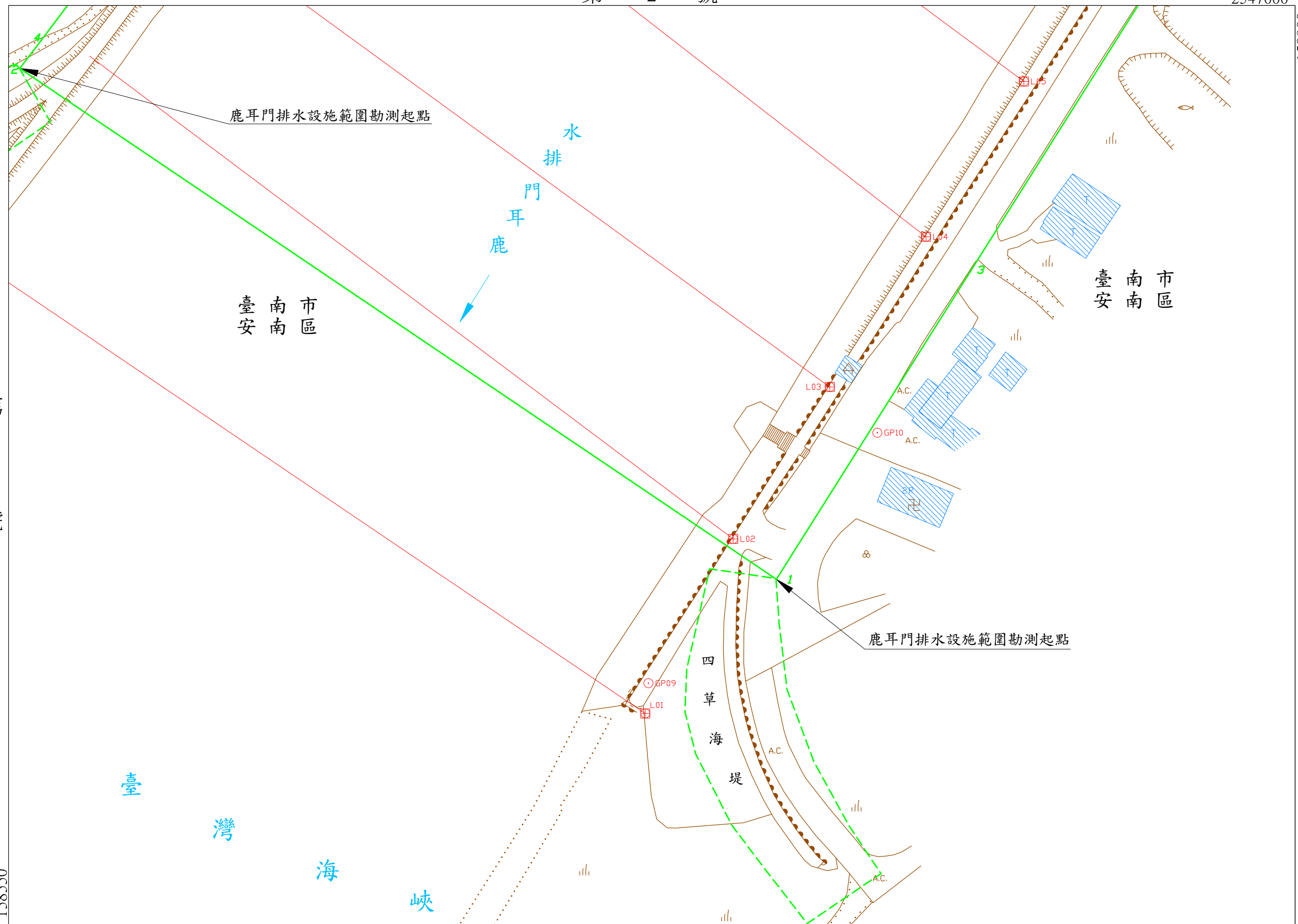
鹿耳門排水圖籍第 1 號

臺南市 安南區

2547000

158900

第 2 號



鹿耳門排水設施範圍勘測起點

水排
門耳
鹿

臺南市區

臺南市區

第 號

鹿耳門排水設施範圍勘測起點

四草海堤

臺

灣

海

峽

2546750

比例尺： 1/1000

坐標系統： TM97[2020]

第 號

核定文號： 府水工字第1132396987號

113年11月19日核定
(公告日期及文號請查閱行政院公報)

鹿耳門排水圖籍第 2 號

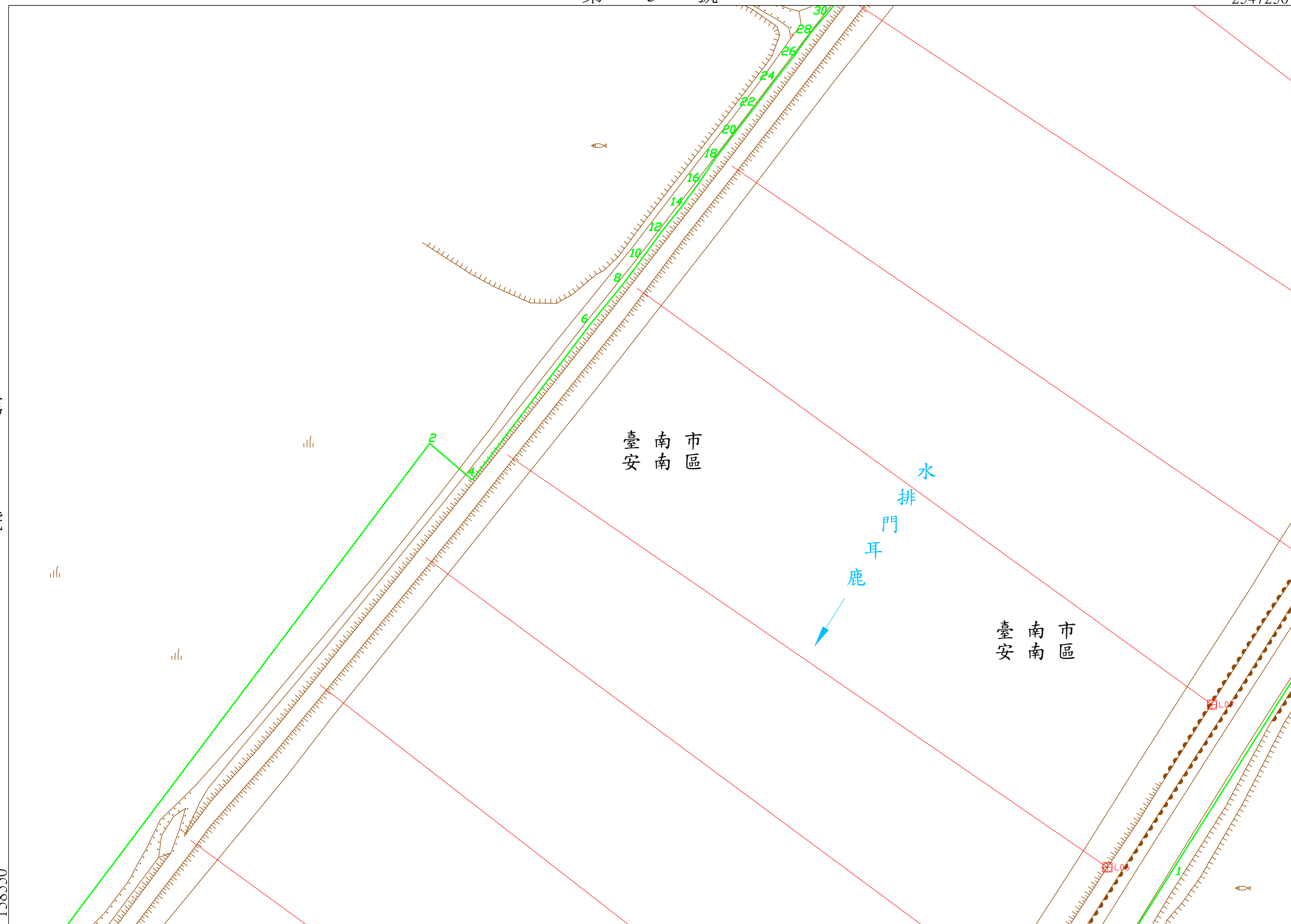
臺南市安南區 第 4 號

2547250

158900

第 3 號

第 1 號



第 號

158550

2547000

比例尺： 1/1000

坐標系統: TM97[2020]

核定文號： 府水工字第1132396987號

113年11月19日核定
(公告日期及文號請查閱行政院公報)

公告圖

鹿耳門排水圖籍第 3 號

第 5 號

臺南市 安南區

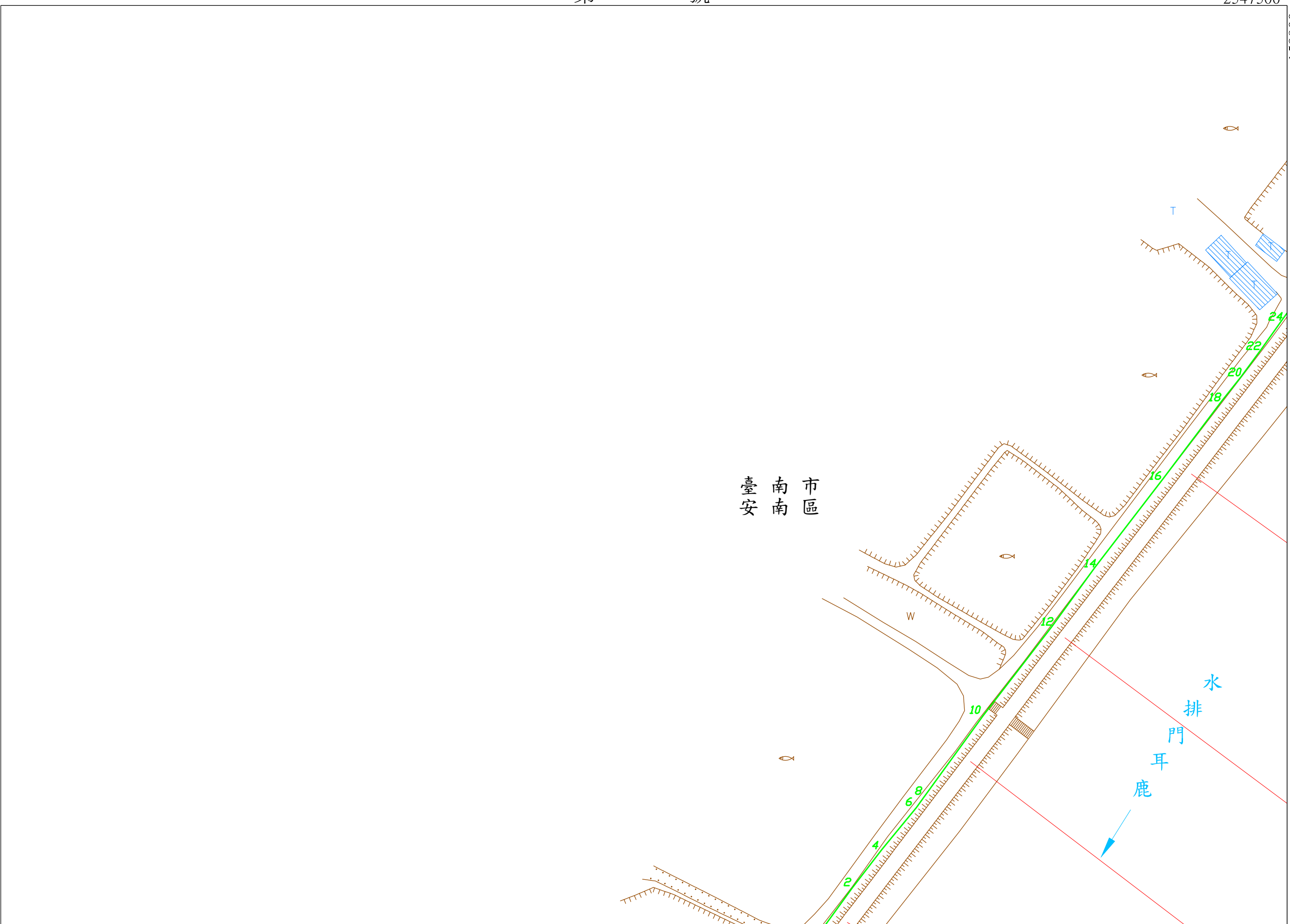
2547500

158900

第 號

第 號

158550



臺南市 安南區

2547250 比例尺： 1/1000

坐標系統: TM97[2020]

第 2 號

核定文號： 府水工字第1132396987號

113年11月19日核定
(公告日期及文號請查閱行政院公報)

鹿耳門排水圖籍第 4 號

第 號

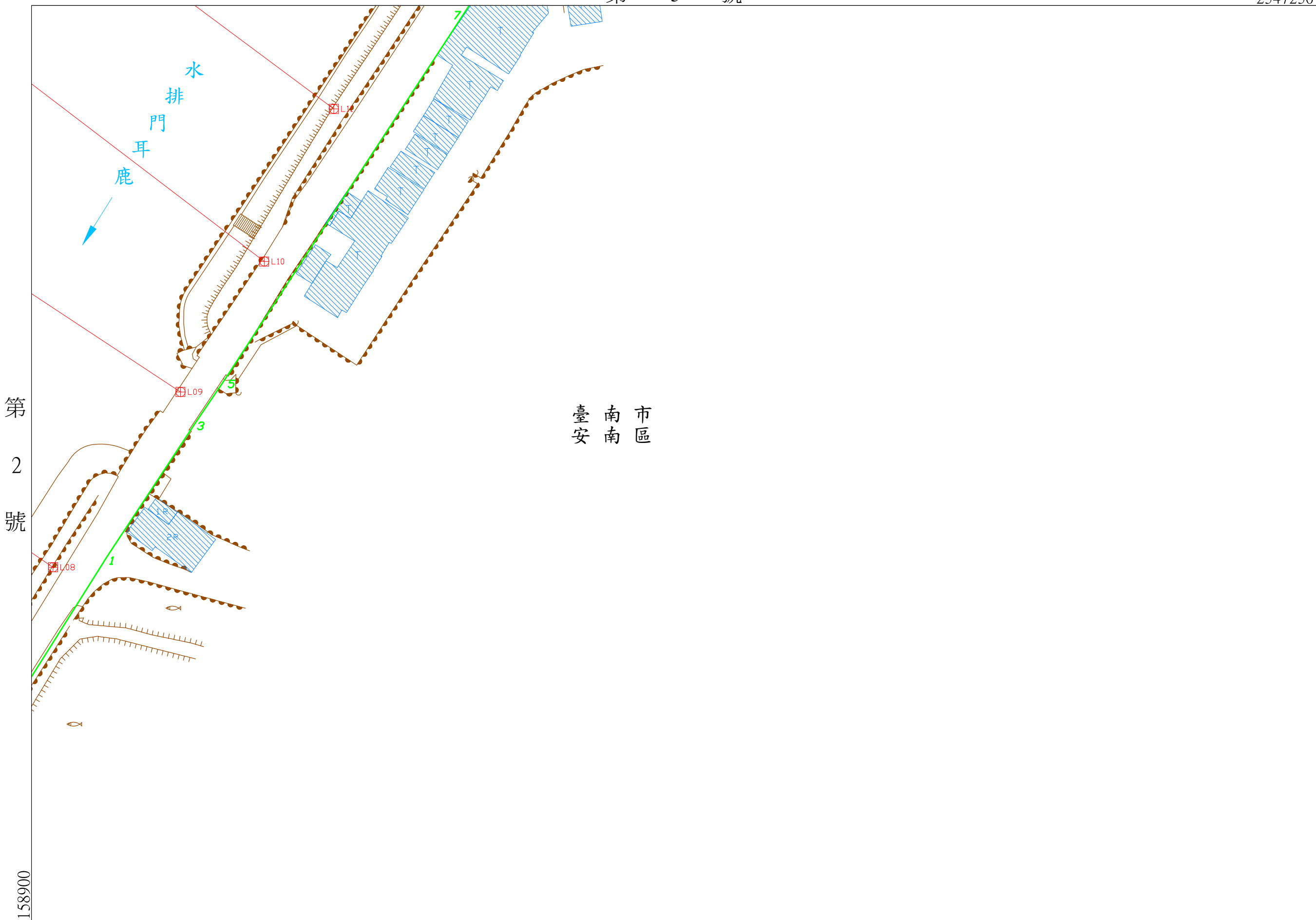
臺南市 安南區

2547250

159250

第 5 號

臺南市 安南區



第 2 號

158900

2547000

比例尺 : 1/1000

坐標系統: TM97[2020]

第 號

核定文號: 府水工字第1132396987號

113年11月19日核定
(公告日期及文號請查閱行政院公報)

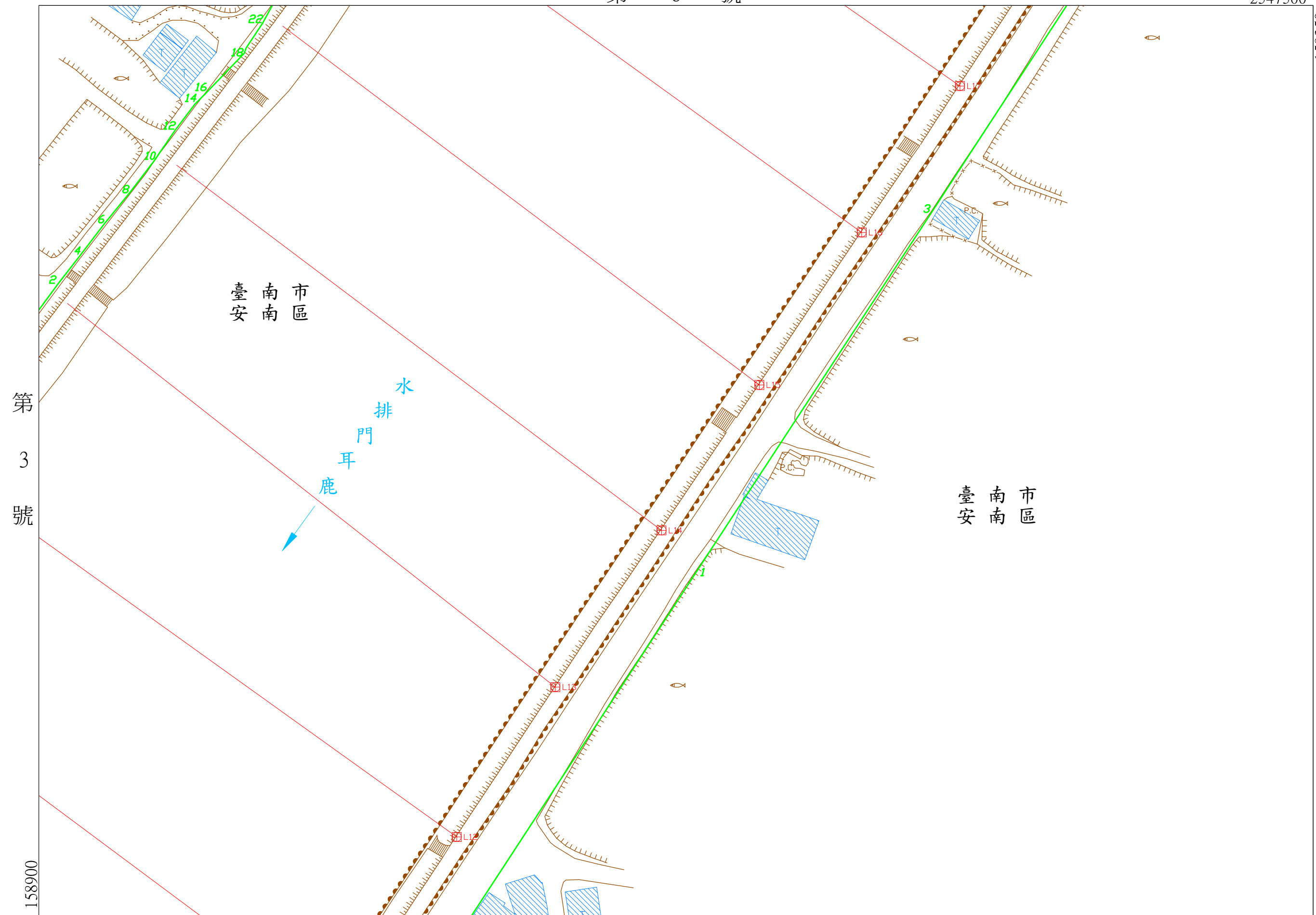
鹿耳門排水圖籍第 5 號

臺南市 安南區

2547500

159250

第 6 號



第 3 號

第 4 號

2547250 比例尺 : 1/1000

坐標系統: TM97[2020]

核定文號: 府水工字第1132396987號

113年11月19日核定
(公告日期及文號請查閱行政院公報)

159250

第 8 號

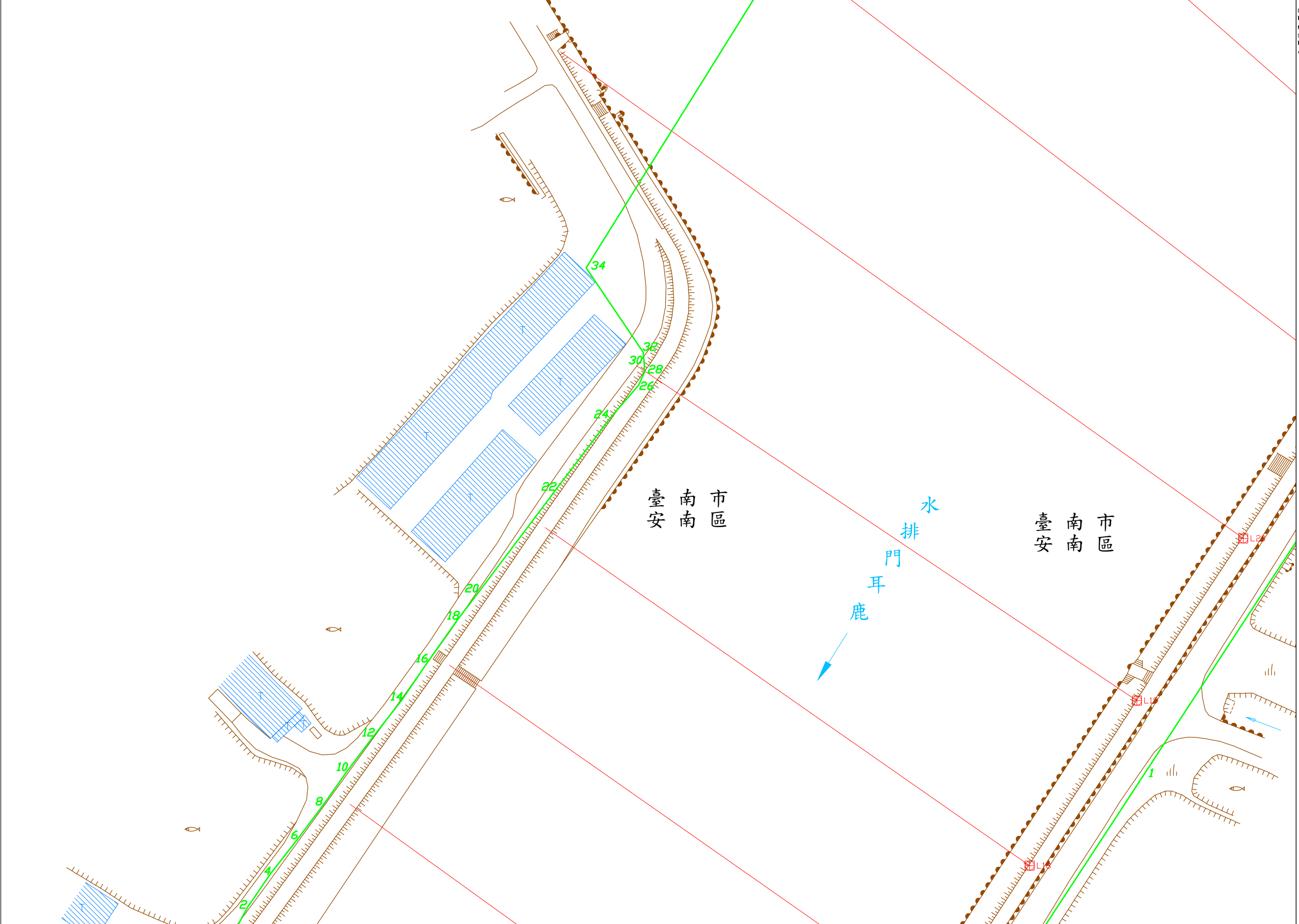
2547750

第 7 號

第 5 號

第 號

158900



2547500 比例尺 : 1/1000

坐標系統: TM97[2020]

核定文號: 府水工字第1132396987號

113年11月19日核定
(公告日期及文號請查閱行政院公報)

鹿耳門排水圖籍第 7 號

臺南市 安南區

第 9 號

2548000

159250

第 號

臺南市 安南區

第 號

竹筏港之二排水

水

排

門

鹿

耳

排水

2

4

6

8

10

12

14

16

18

20

22

24

26

28

30

2547750

比例尺 : 1/1000

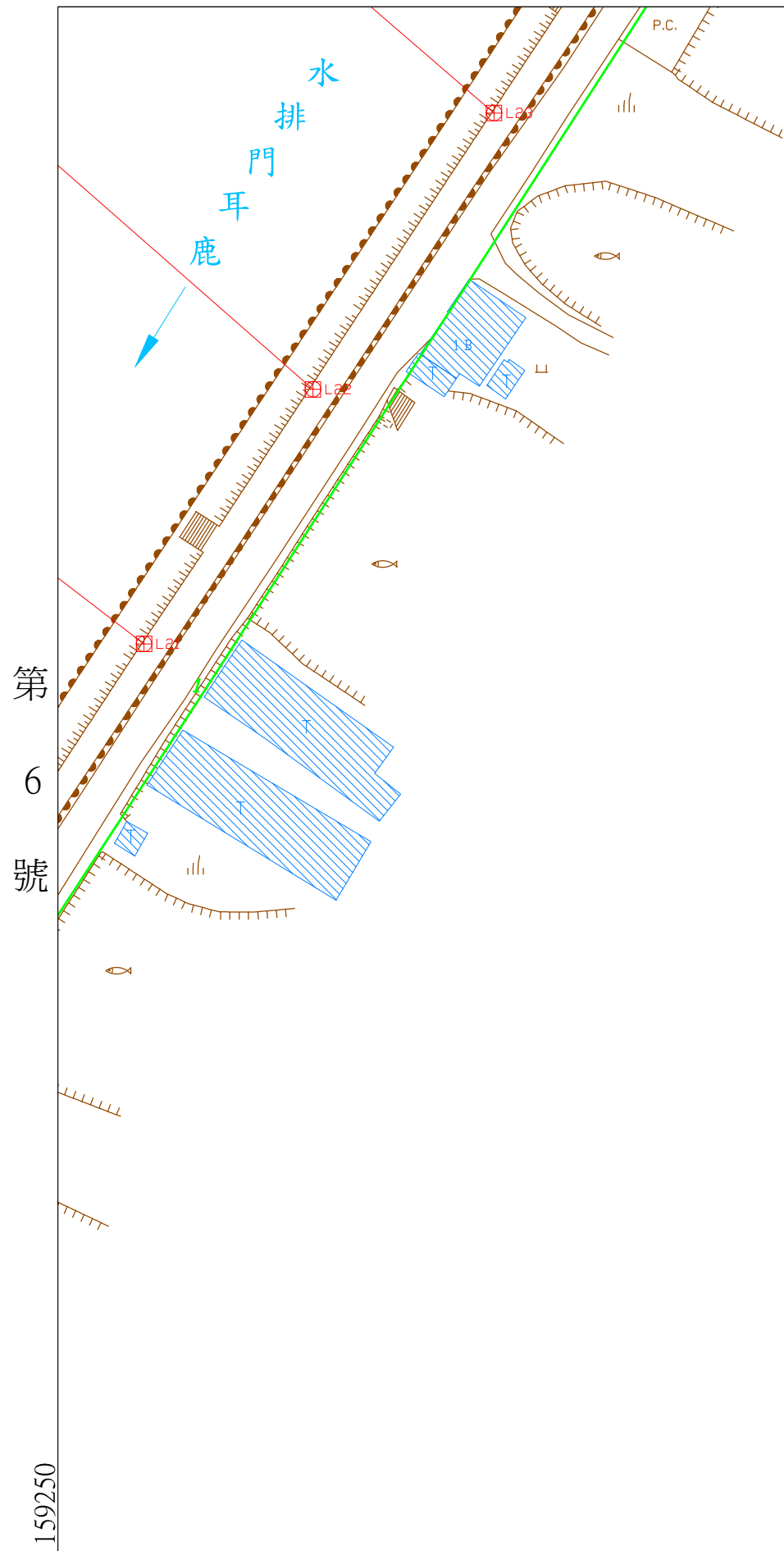
坐標系統: TM97[2020]

第 6 號

核定文號: 府水工字第1132396987號

113年11月19日核定
(公告日期及文號請查閱行政院公報)

158900



臺南市 安南區

第 6 號

159600

159250

2547500

比例尺： 1/1000

坐標系統: TM97[2020]

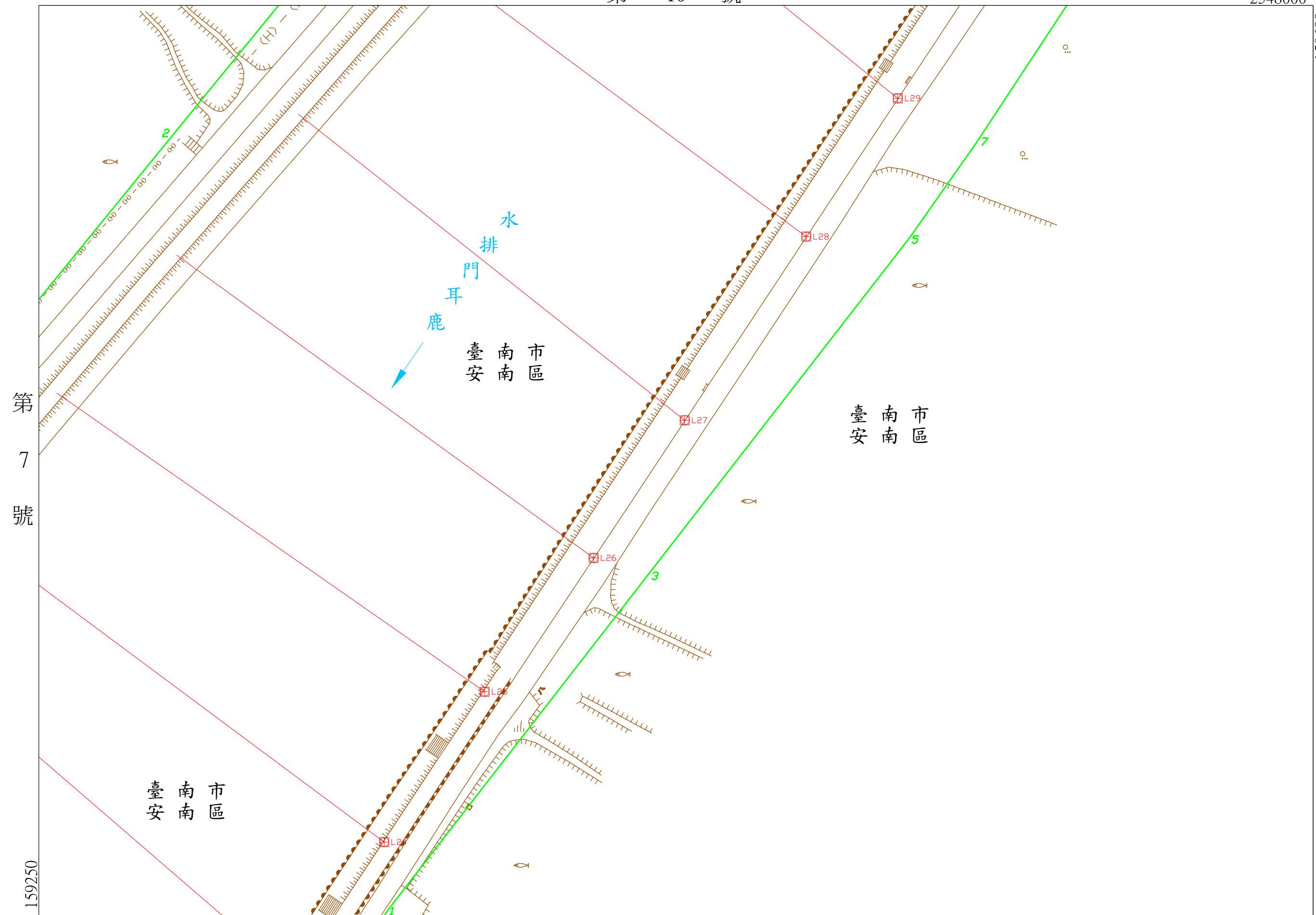
鹿耳門排水圖籍第 9 號

臺南市 安南區

2548000

159600

第 10 號



第 7 號

臺南市 安南區

臺南市 安南區

臺南市 安南區

鹿耳門排水

2547750 比例尺 : 1/1000

坐標系統: TM97[2020]

第 8 號

核定文號: 府水工字第1132396987號

113年11月19日核定
(公告日期及文號請查閱行政院公報)

鹿耳門排水圖籍第 10 號
臺南市 安南區

第 11 號

2548250

159600

第 號

第 12 號

159250

2548000

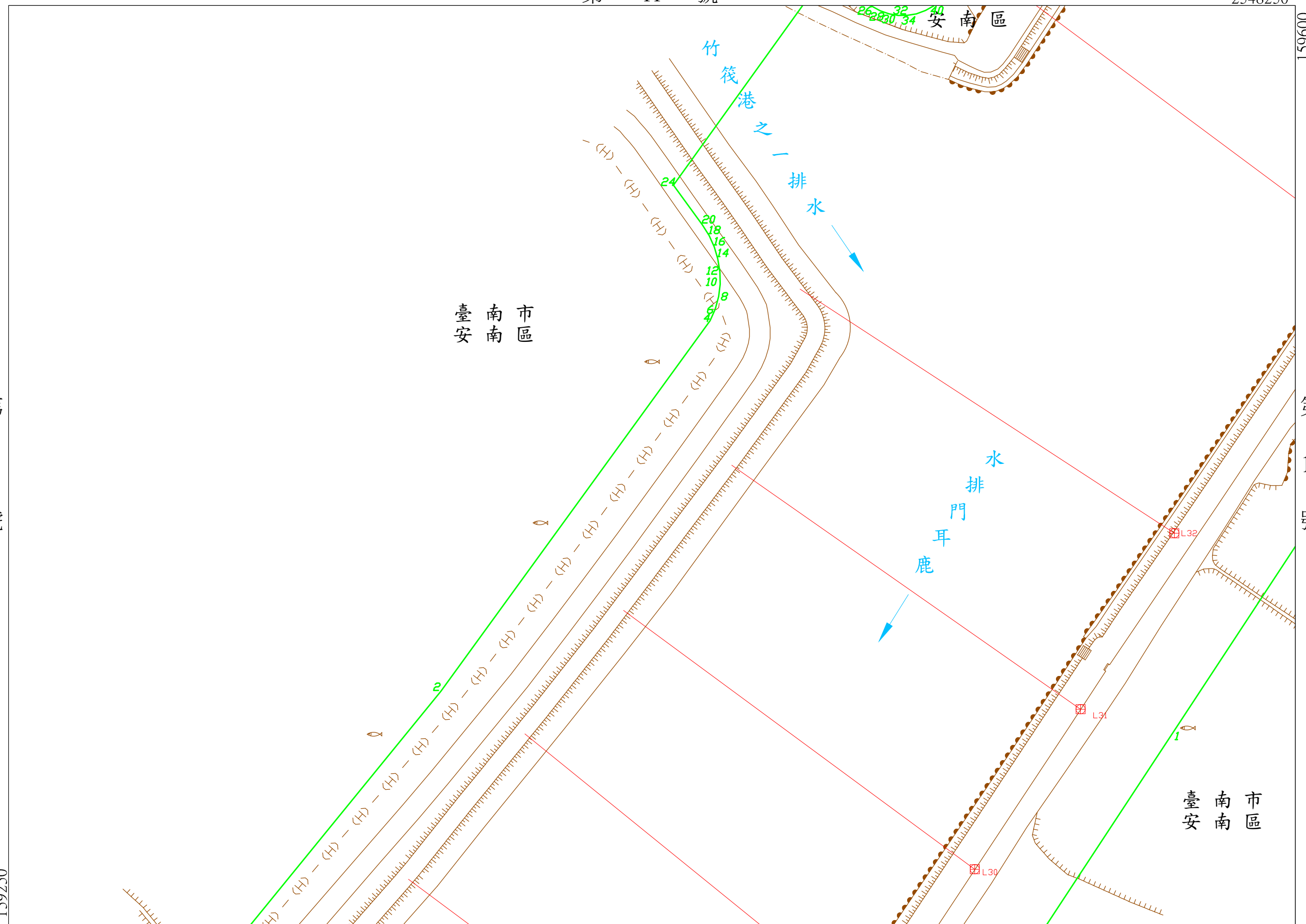
比例尺： 1/1000

坐標系統： TM97[2020]

第 9 號

核定文號： 府水工字第1132396987號

113年11月19日核定
(公告日期及文號請查閱行政院公報)



臺南市區

臺南市區

鹿耳門排水

竹筏港之一排水

L30

L31

L32

2

4

6

8

10

12

14

16

18

20

24

32

34

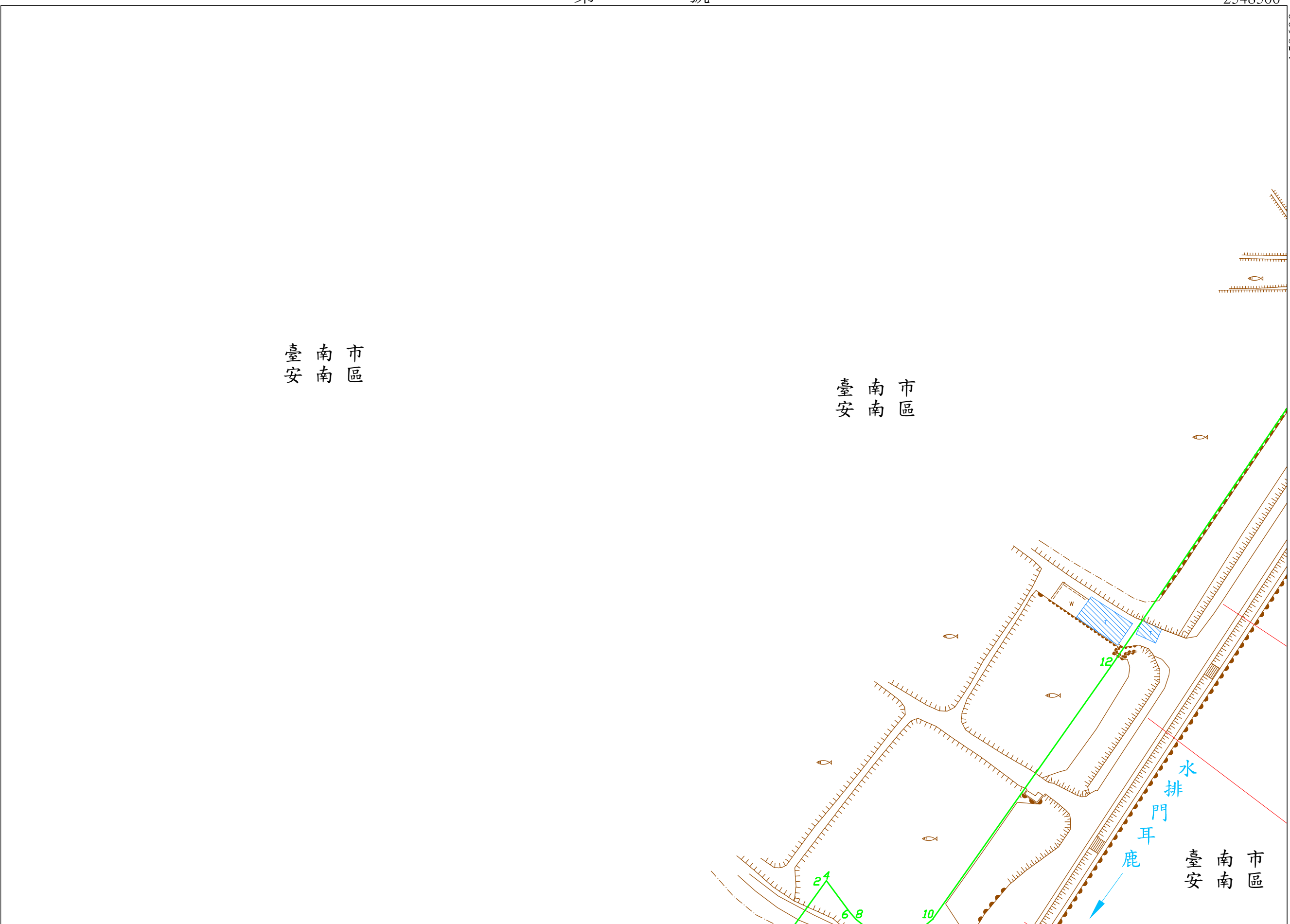
40

安南區

鹿耳門排水圖籍第 11 號

臺南市 安南區

2548500
159600



第 號

第 13 號

第 號

第 10 號

159250

2548000

比例尺： 1/1000

坐標系統: TM97[2020]

核定文號： 府水工字第1132396987號

113年11月19日核定
(公告日期及文號請查閱行政院公報)

臺南市 安南區

臺南市 安南區

臺南市 安南區


公告圖

鹿耳門排水圖籍第

12 號

第 號

臺南市 安南區



臺南市 安南區

鹿耳門排水

臺南市 安南區

第 10 號

159600

2548000

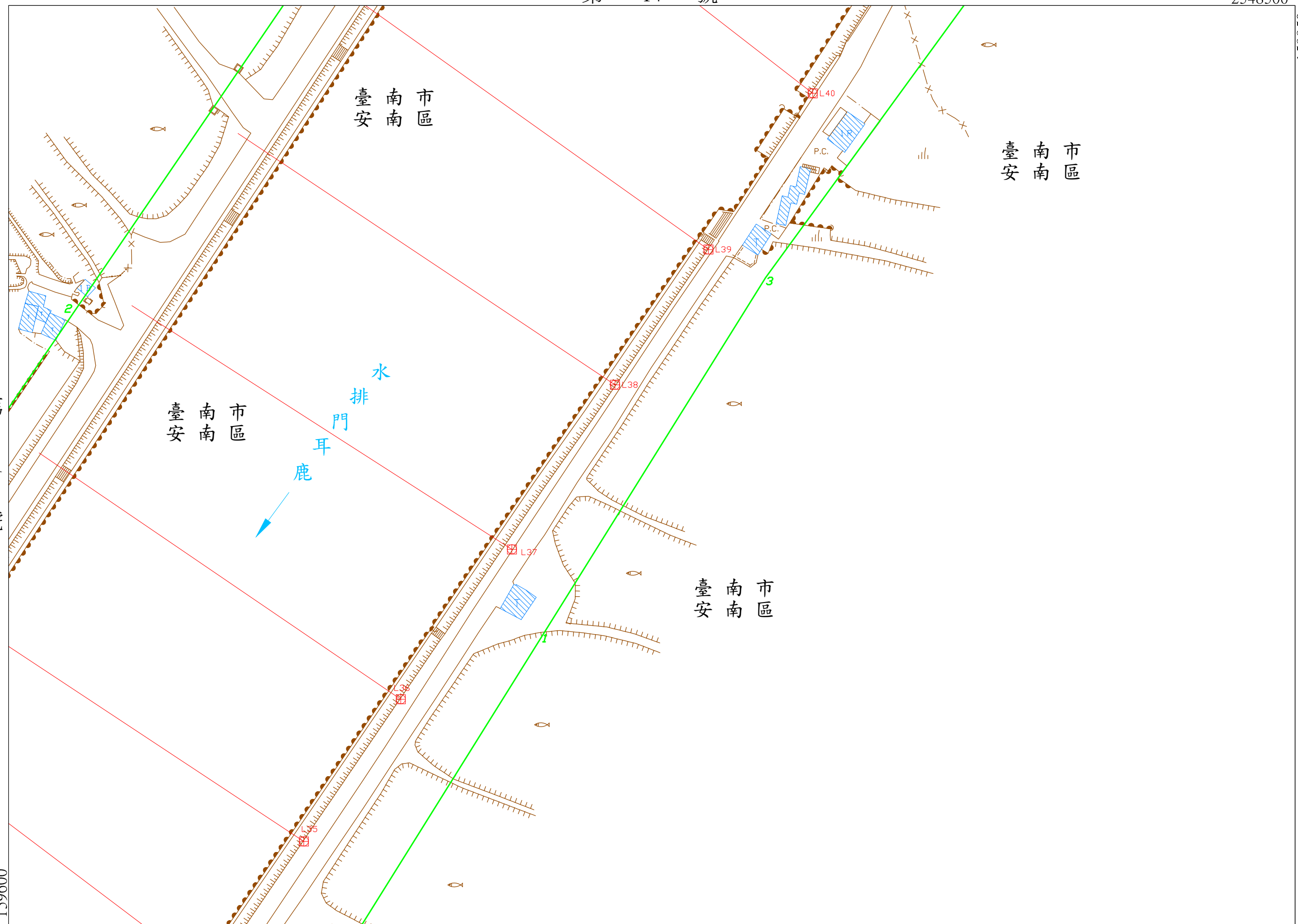
比例尺 : 1/1000

坐標系統: TM97[2020]

2548500

159950

第 14 號



第 11 號

159600

2548250

比例尺 : 1/1000

坐標系統: TM97[2020]

第 12 號

核定文號: 府水工字第1132396987號

113年11月19日核定
(公告日期及文號請查閱行政院公報)

2548750

159950

第 15 號

臺南市 安南區

鹿耳門排水

臺南市 安南區

第 16 號

第 13 號

核定文號：府水工字第1132396987號

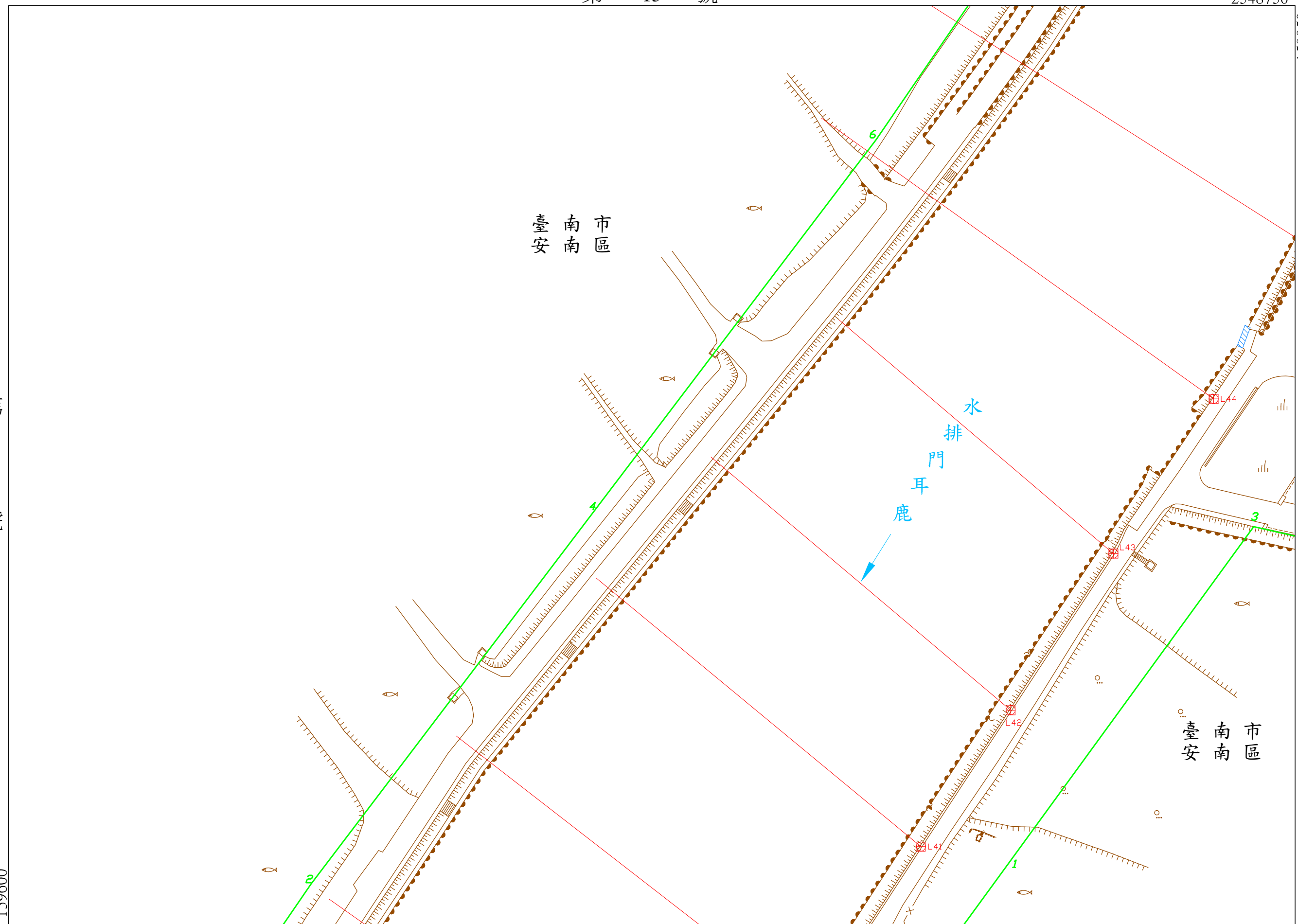
113年11月19日核定
(公告日期及文號請查閱行政院公報)

2548500 比例尺：1/1000

坐標系統：TM97[2020]

第 號

159600



公告圖

鹿耳門排水圖籍第 15 號

臺南市 安南區

第 17 號

第 號


第 14 號

臺南市

2549000

第 號

159600



龍魚橋

鹿耳門排水

2548750 比例尺： 1/1000

坐標系統: TM97[2020]

核定文號： 府水工字第1132396987號

113年11月19日核定
(公告日期及文號請查閱行政院公報)



第 14 號

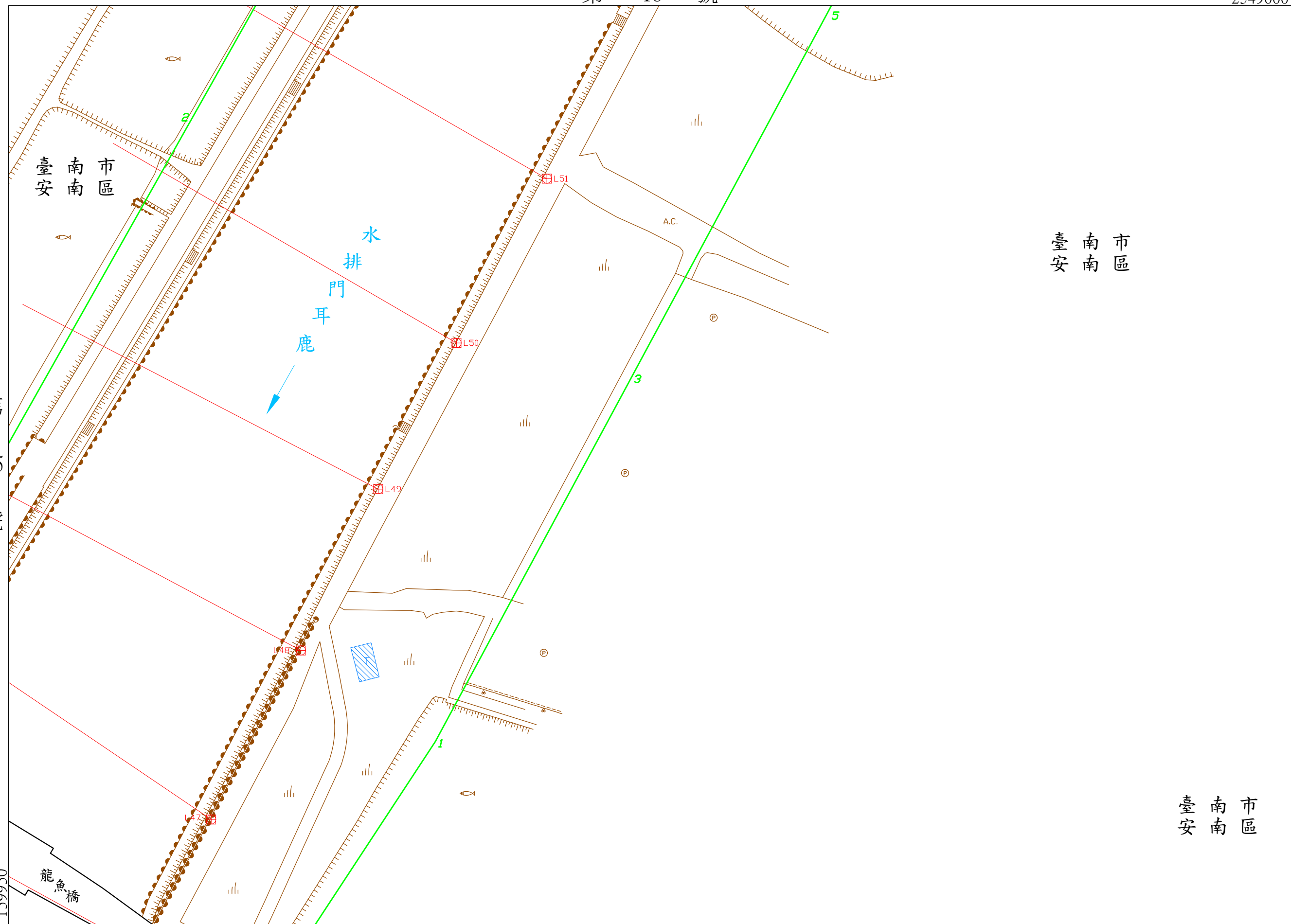
鹿耳門排水圖籍第 17 號

臺南市 安南區

2549000

160300

第 18 號



臺南市 安南區

臺南市 安南區

臺南市 安南區

第 15 號

第 16 號

核定文號：府水工字第1132396987號

113年11月19日核定
(公告日期及文號請查閱行政院公報)

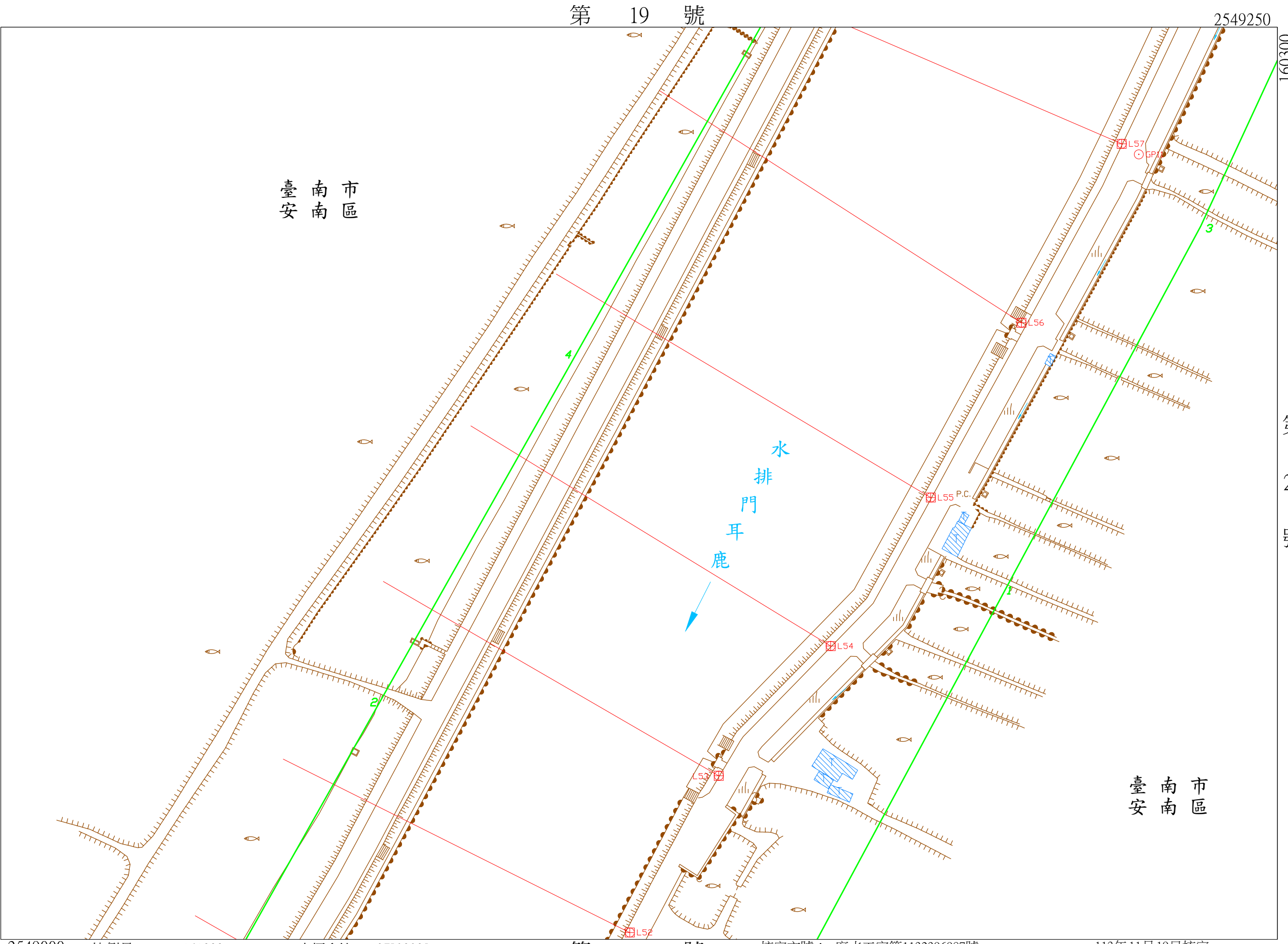
2548750 比例尺：1/1000 坐標系統：TM97[2020]

龍魚橋

159950

鹿耳門排水圖籍第 18 號
臺南市 安南區

第 21 號



2549000 比例尺 : 1/1000

坐標系統: TM97[2020]

第 17 號

核定文號 : 府水工字第1132396987號

113年11月19日核定
(公告日期及文號請查閱行政院公報)

鹿耳門排水圖籍第 19 號
臺南市 安南區

第 22 號

第 20 號

2549500

第 號

臺南市 安南區

水排門 鹿耳門

臺南市 安南區

159950

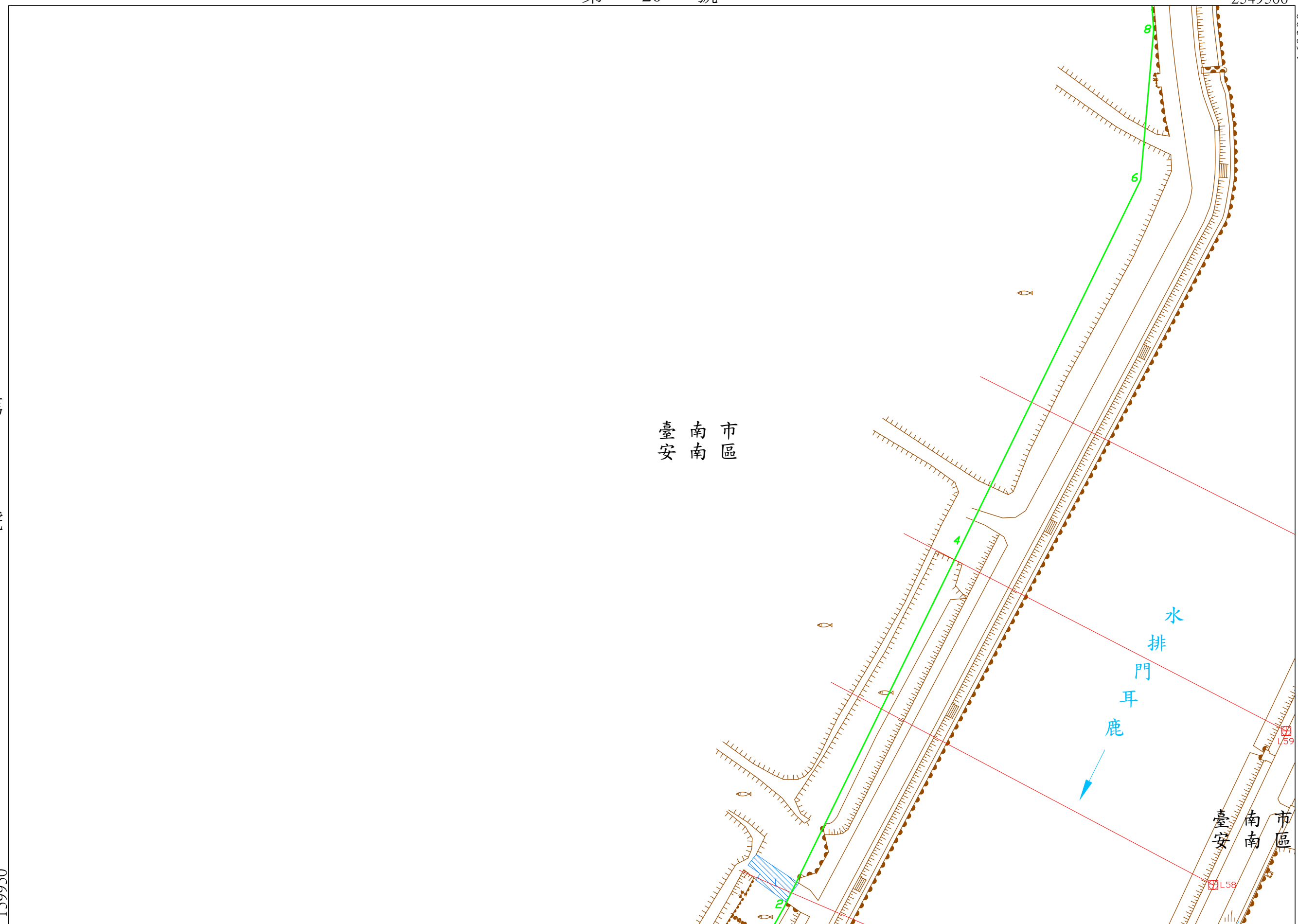
2549250 比例尺： 1/1000

坐標系統: TM97[2020]

第 18 號

核定文號： 府水工字第1132396987號

113年11月19日核定
(公告日期及文號請查閱行政院公報)



公告圖

鹿耳門排水圖籍第

20號

第23號

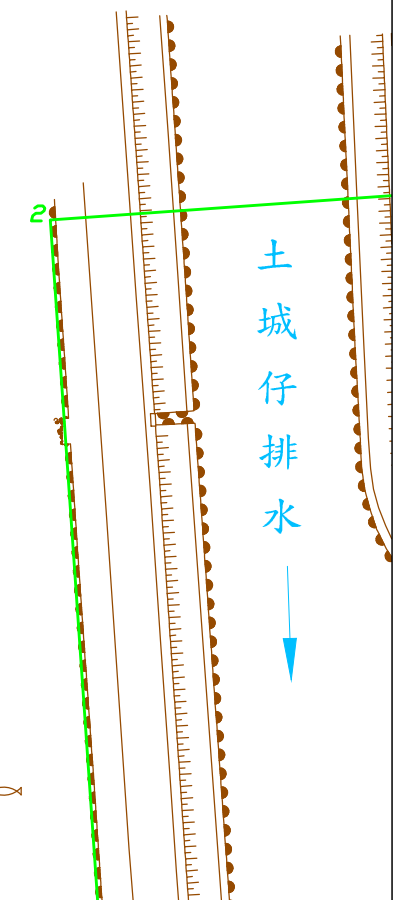
臺南市安南區

第 號

2549750

160300

臺南市
安南區



第 號

159950

2549500

比例尺： 1/1000

坐標系統: TM97[2020]

第 19 號

核定文號： 府水工字第1132396987號

113年11月19日核定
(公告日期及文號請查閱行政院公報)

公告圖

鹿耳門排水圖籍第

21 號

第 號

臺南市 安南區

160650

臺南市 安南區

第 18 號

160300

2549000

比例尺： 1/1000

坐標系統: TM97[2020]

第 號

核定文號： 府水工字第1132396987號

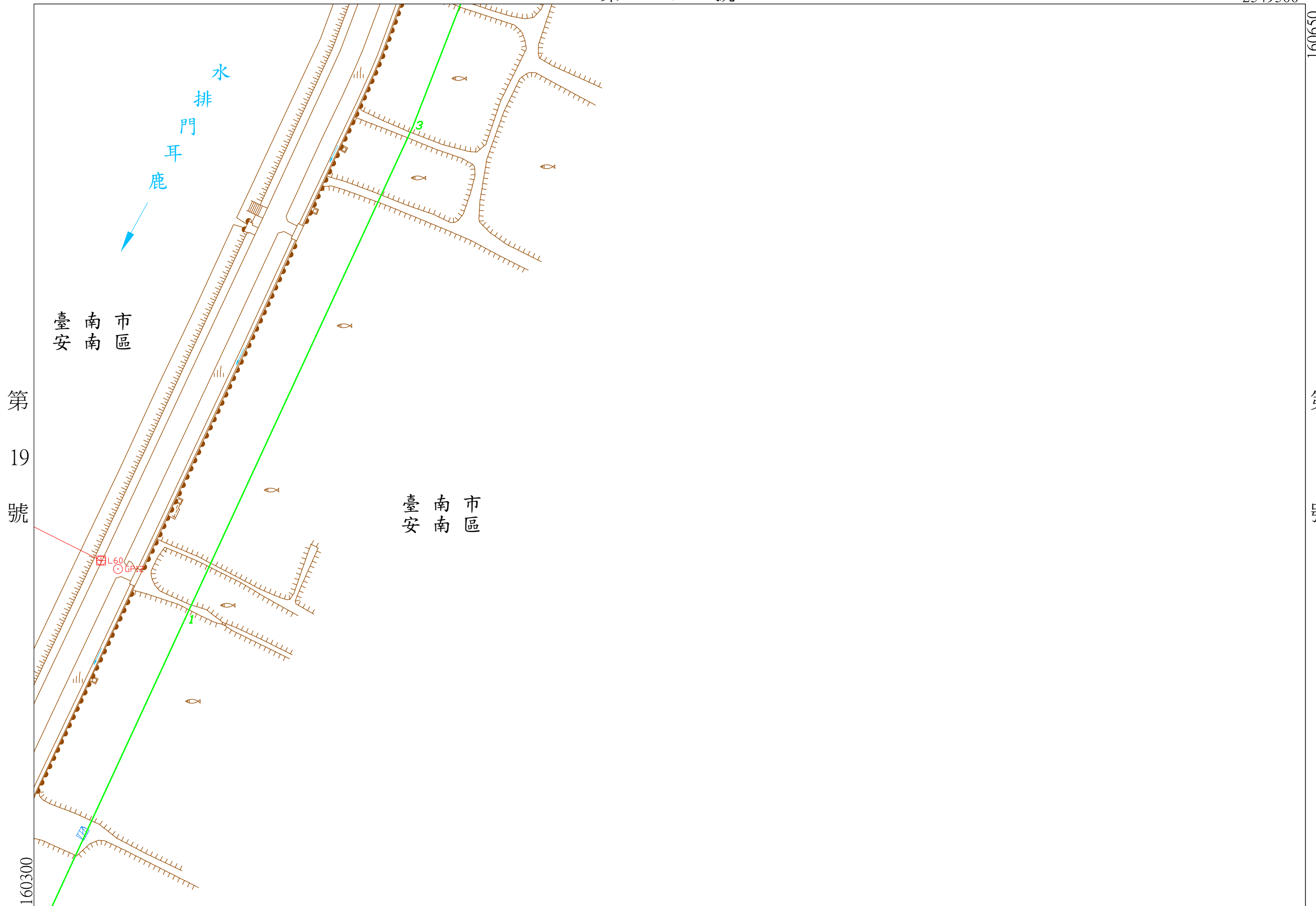
113年11月19日核定
(公告日期及文號請查閱行政院公報)

公告圖

鹿耳門排水圖籍第 22 號

第 22 號

臺南市 安南區



第 19 號

2549250 比例尺 : 1/1000

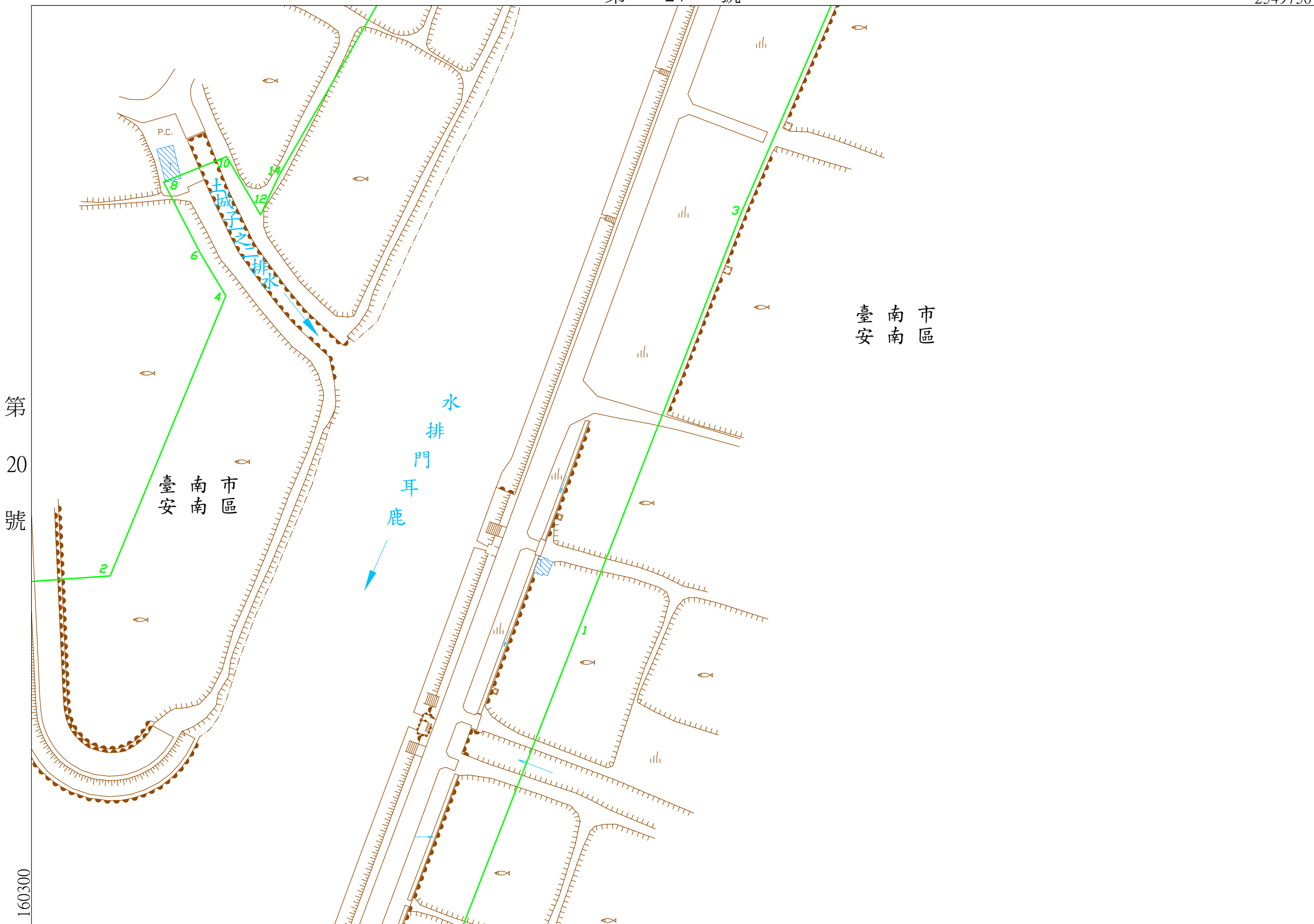
坐標系統: TM97[2020]

2549750

160650

第 24 號

第 22 號



第 20 號

160300

2549500 比例尺 : 1/1000

坐標系統: TM97[2020]

核定文號: 府水工字第1132396987號

113年11月19日核定
(公告日期及文號請查閱行政院公報)

鹿耳門排水圖籍第 24 號

臺南市 安南區

第 25 號

2550000

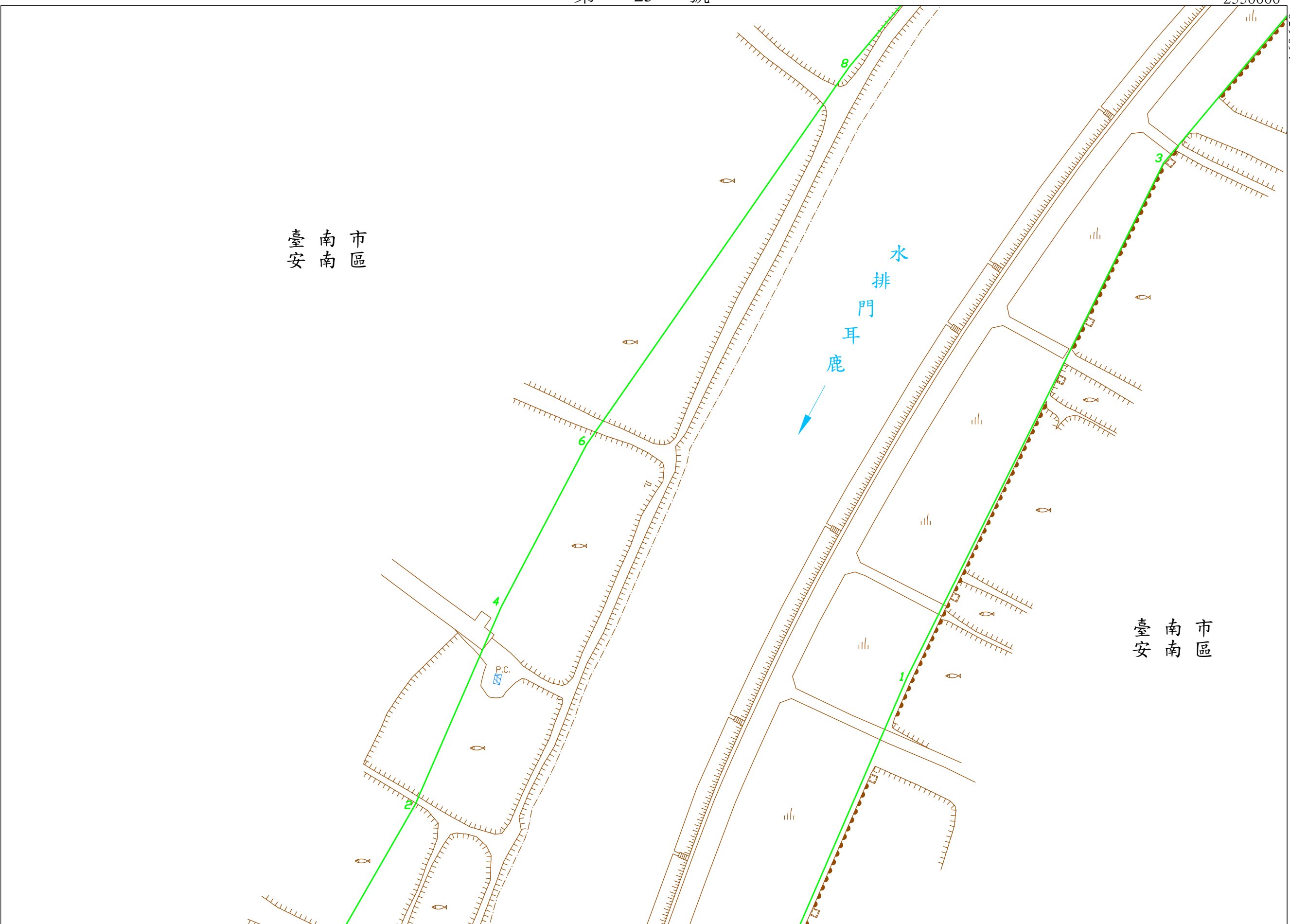
160650

臺南市 安南區

臺南市 安南區

第 26 號

160300



2549750 比例尺 : 1/1000

坐標系統: TM97[2020]

第 23 號

核定文號 : 府水工字第1132396987號

113年11月19日核定
(公告日期及文號請查閱行政院公報)

公告圖

鹿耳門排水圖籍第 25 號

臺南市 安南區

160650
160650
第 27 號

2550250

第 號

臺南市 安南區

第 號

160300

2550000


比例尺： 1/1000

坐標系統: TM97[2020]

第 24 號

核定文號： 府水工字第1132396987號

113年11月19日核定
(公告日期及文號請查閱行政院公報)



鹿耳門排水

臺南市 安南區

鹿耳門排水圖籍第

26 號

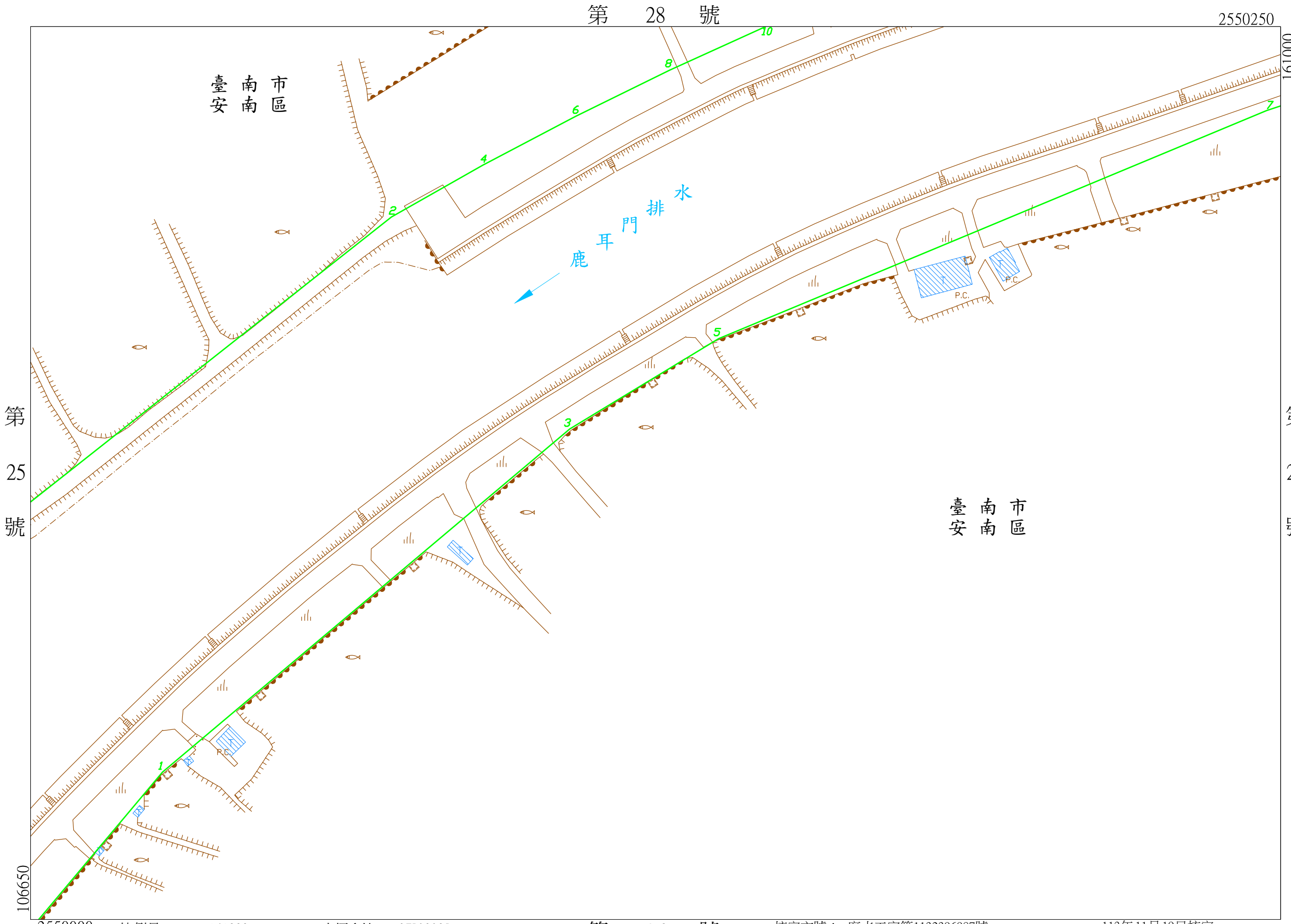
第 號

臺南市 安南區

臺 南 市 區
安 南 區

第 24 號

鹿耳門排水圖籍第 27 號
臺南市 安南區



2550000 比例尺 : 1/1000

坐標系統: TM97[2020]

第 26 號

核定文號: 府水工字第1132396987號

113年11月19日核定
(公告日期及文號請查閱行政院公報)

鹿耳門排水圖籍第 28 號

臺南市 安南區

第 30 號

2550500

第 號

臺南市 安南區

第 27 號

核定文號：府水工字第1132396987號

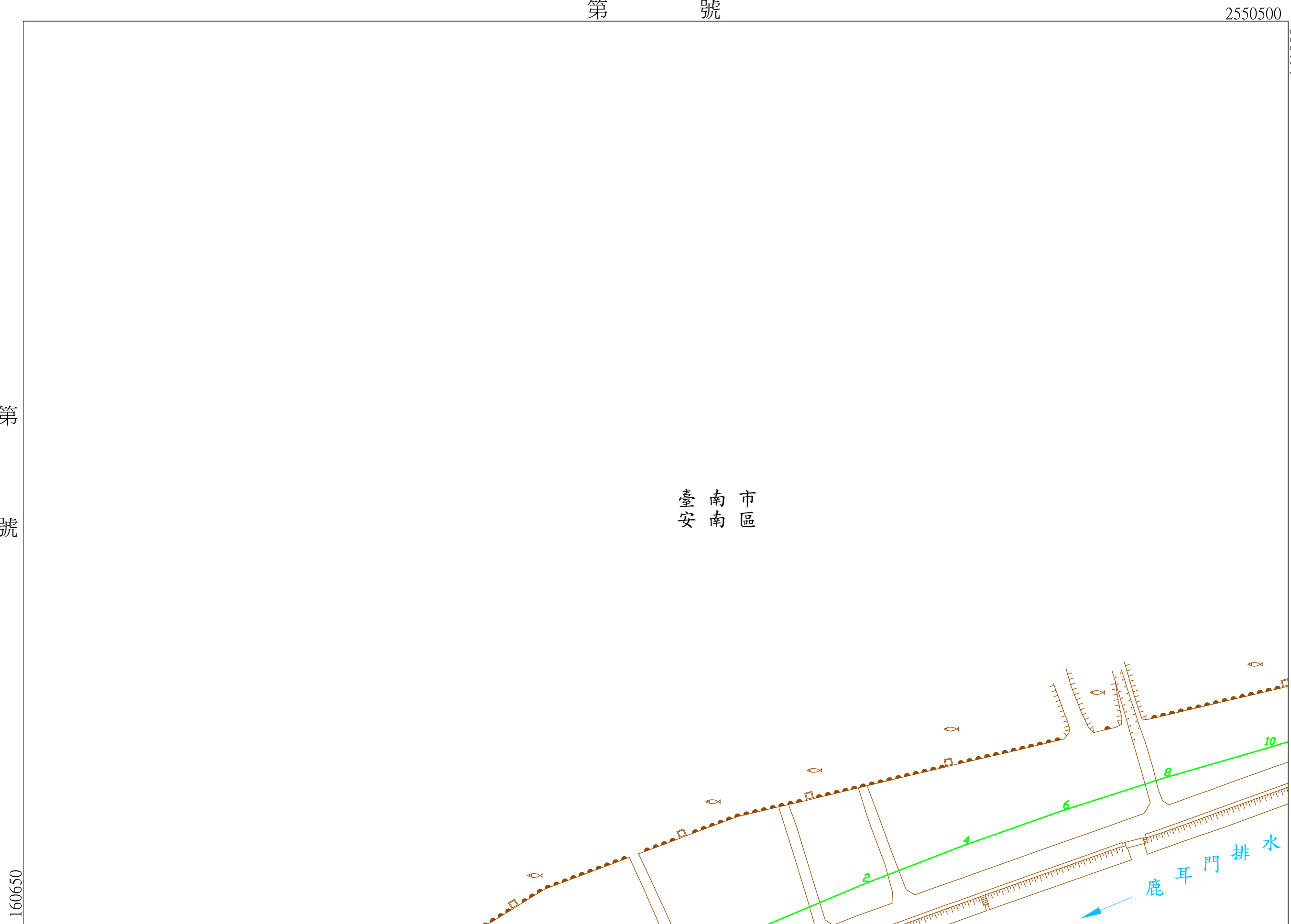
113年11月19日核定
(公告日期及文號請查閱行政院公報)

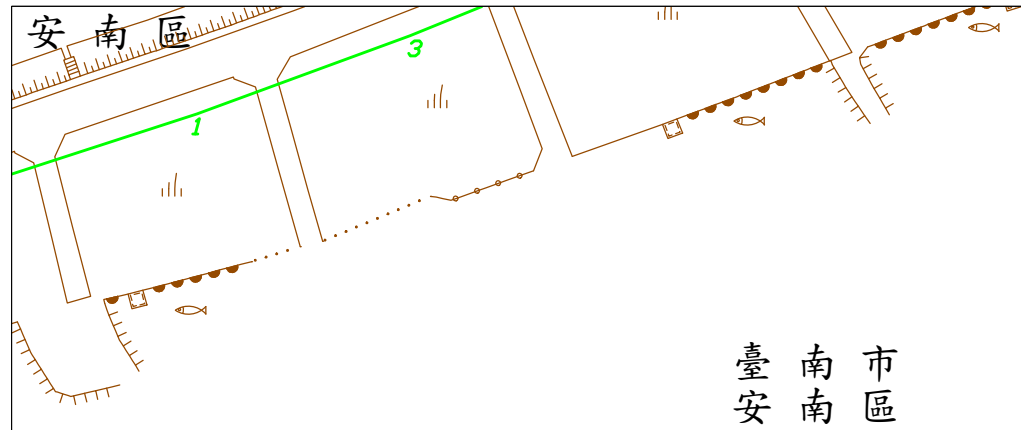
160650
2550250

比例尺：1/1000

坐標系統：TM97[2020]

第 號





臺南市 安南區

第 號

2550500

161350

臺南市 安南區

第 28 號

第 31 號

臺南市 安南區

161000

2550250

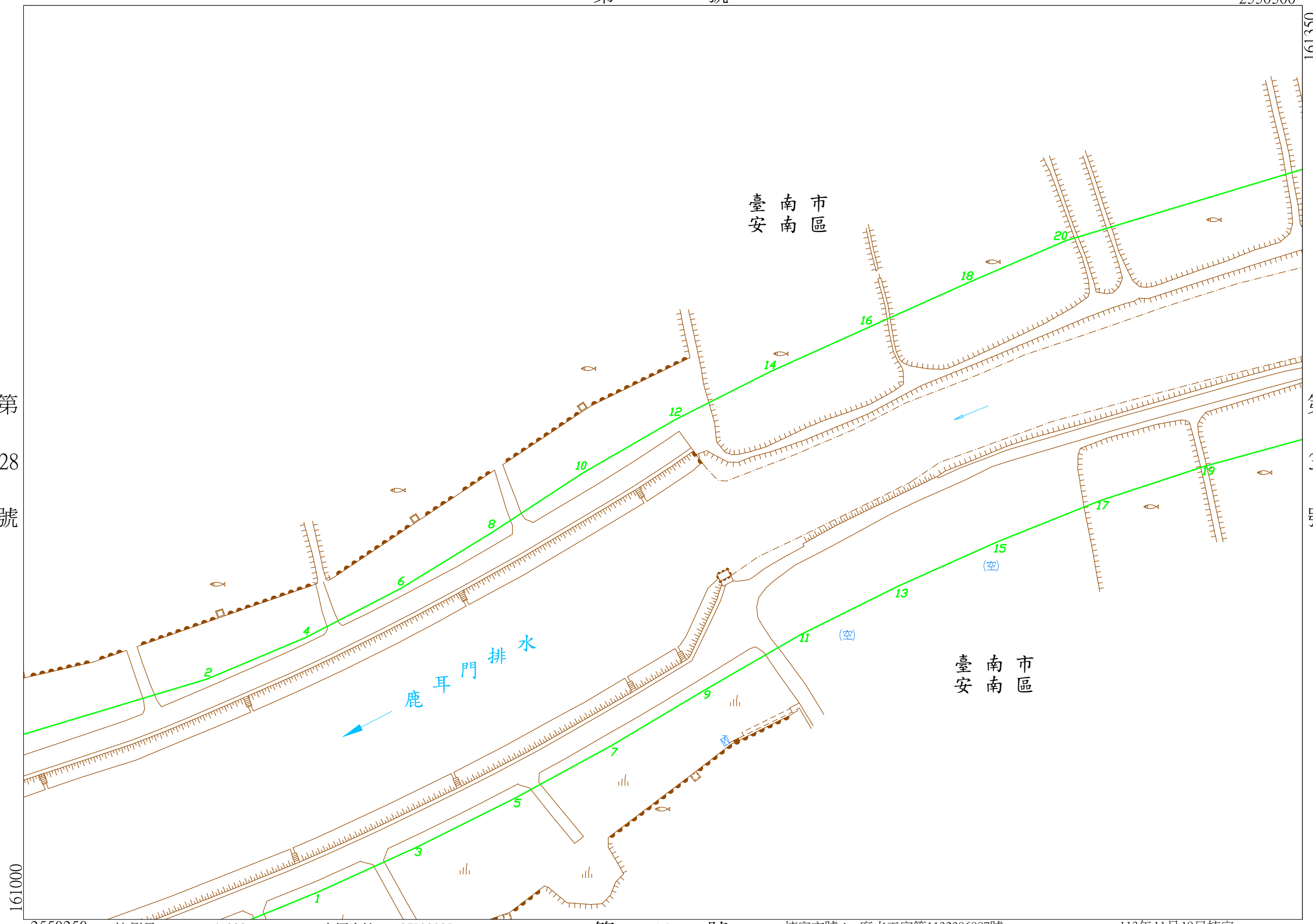
比例尺： 1/1000

坐標系統： TM97[2020]

第 29 號

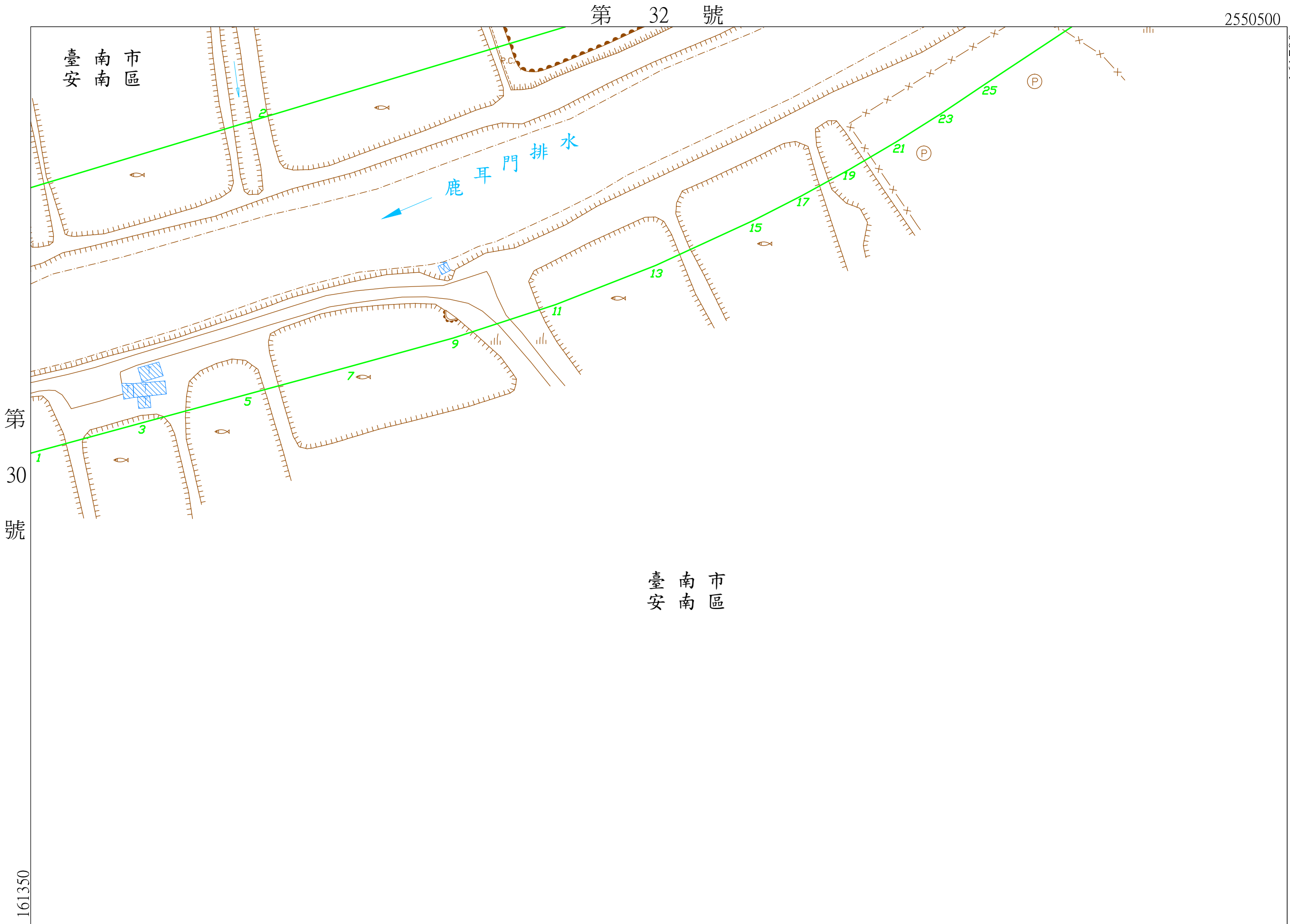
核定文號： 府水工字第1132396987號

113年11月19日核定
(公告日期及文號請查閱行政院公報)



鹿耳門排水圖籍第 31 號

臺南市 安南區



第 32 號

2550500

臺南市 安南區

鹿耳門排水

第 30 號

臺南市 安南區

161350

2550250 比例尺 : 1/1000

坐標系統: TM97[2020]

第 號

核定文號: 府水工字第1132396987號

113年11月19日核定
(公告日期及文號請查閱行政院公報)

鹿耳門排水圖籍第 32 號

臺南市 安南區

2550750

161700

臺南市 安南區

第 號

臺南市 安南區

第 號

第 33 號

161350

2550500

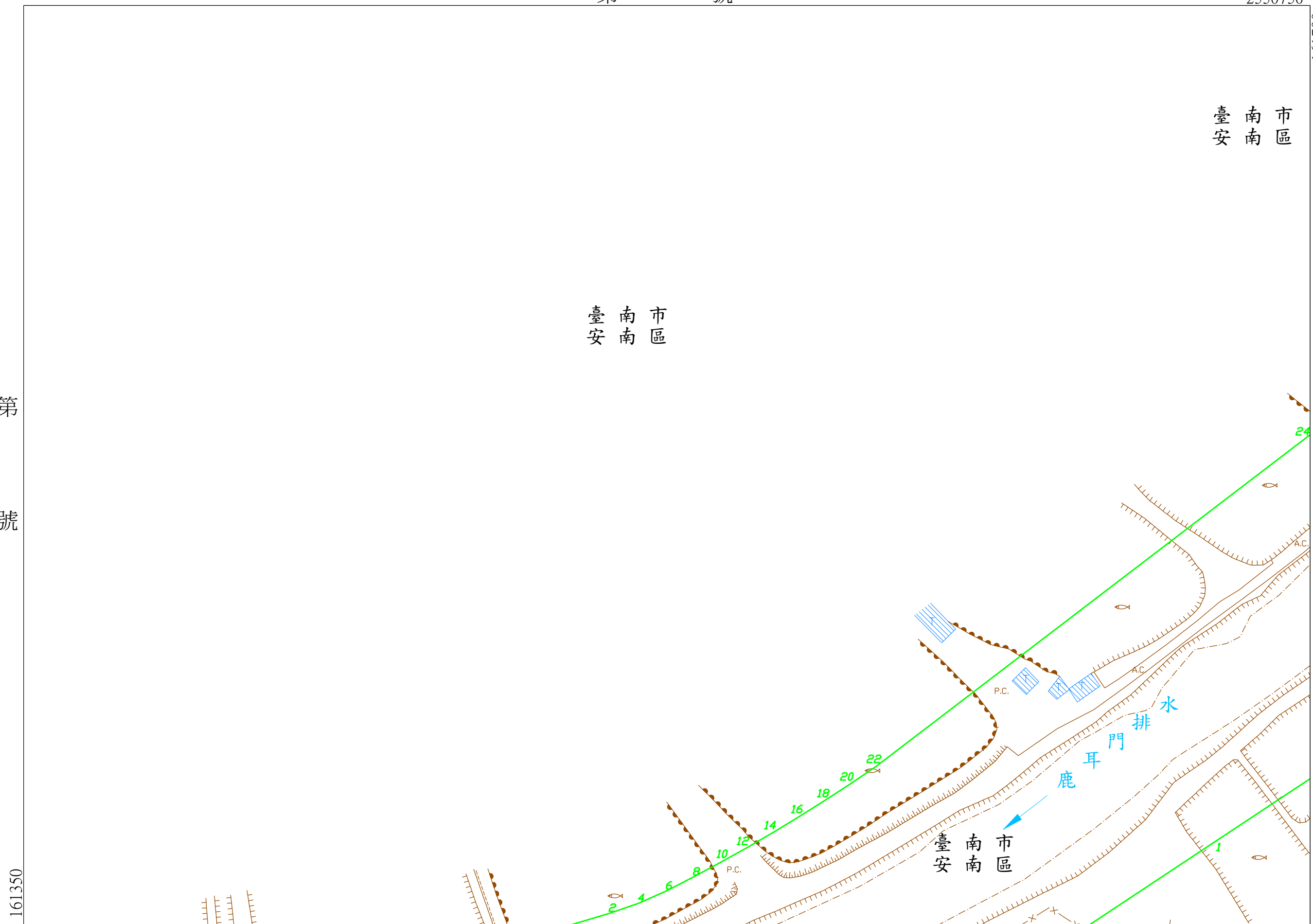
比例尺： 1/1000

坐標系統： TM97[2020]

第 31 號

核定文號： 府水工字第1132396987號

113年11月19日核定
(公告日期及文號請查閱行政院公報)



鹿耳門排水圖籍第 33 號

臺南市 安南區

2550750

162050

第 34 號

臺南市 安南區

臺南市 安南區

臺南市 安南區

第 32 號

161700

2550500

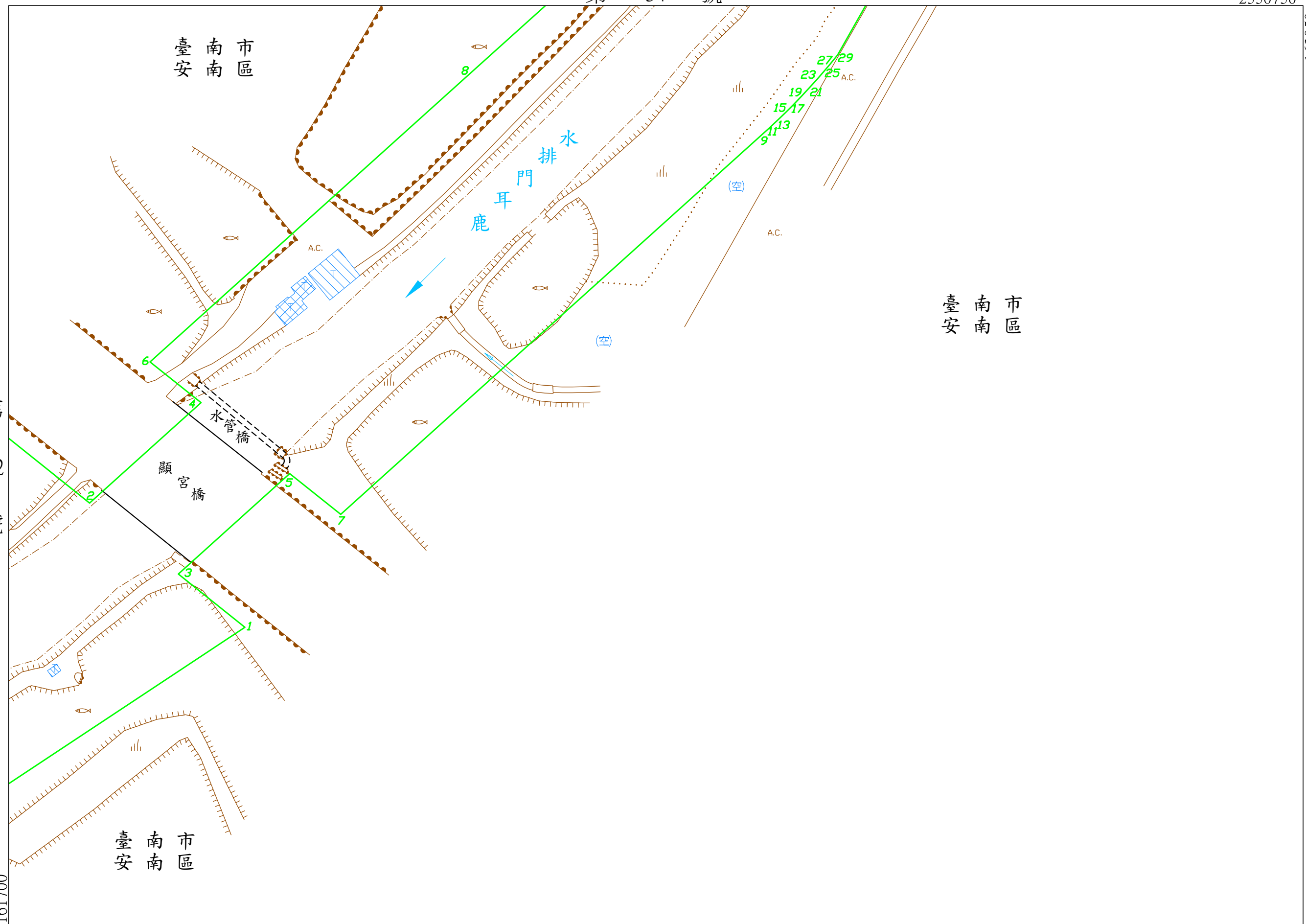
比例尺 : 1/1000

坐標系統: TM97[2020]

第 號

核定文號: 府水工字第1132396987號

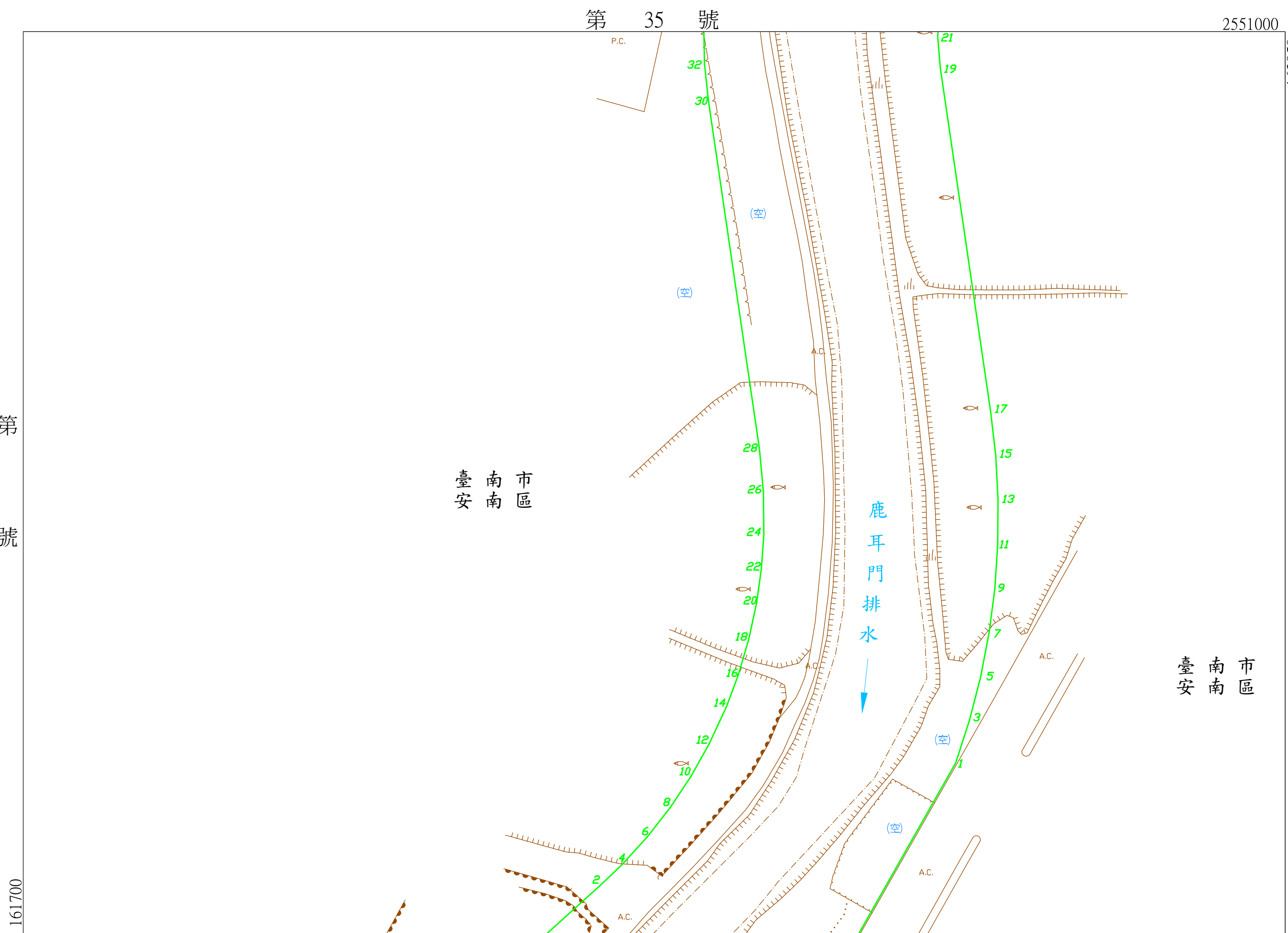
113年11月19日核定
(公告日期及文號請查閱行政院公報)



鹿耳門排水圖籍第 34 號

臺南市 安南區

臺南市 安南區



第 35 號

2551000

162050

第 號

臺南市 安南區

鹿耳門排水

第 33 號

核定文號：府水工字第1132396987號

113年11月19日核定
(公告日期及文號請查閱行政院公報)

2550750 比例尺：1/1000

坐標系統：TM97[2020]

161700

鹿耳門排水圖籍第 35 號

臺南市 安南區

第 36 號

2551250

162050

第 號

臺南市 安南區

161700

2551000

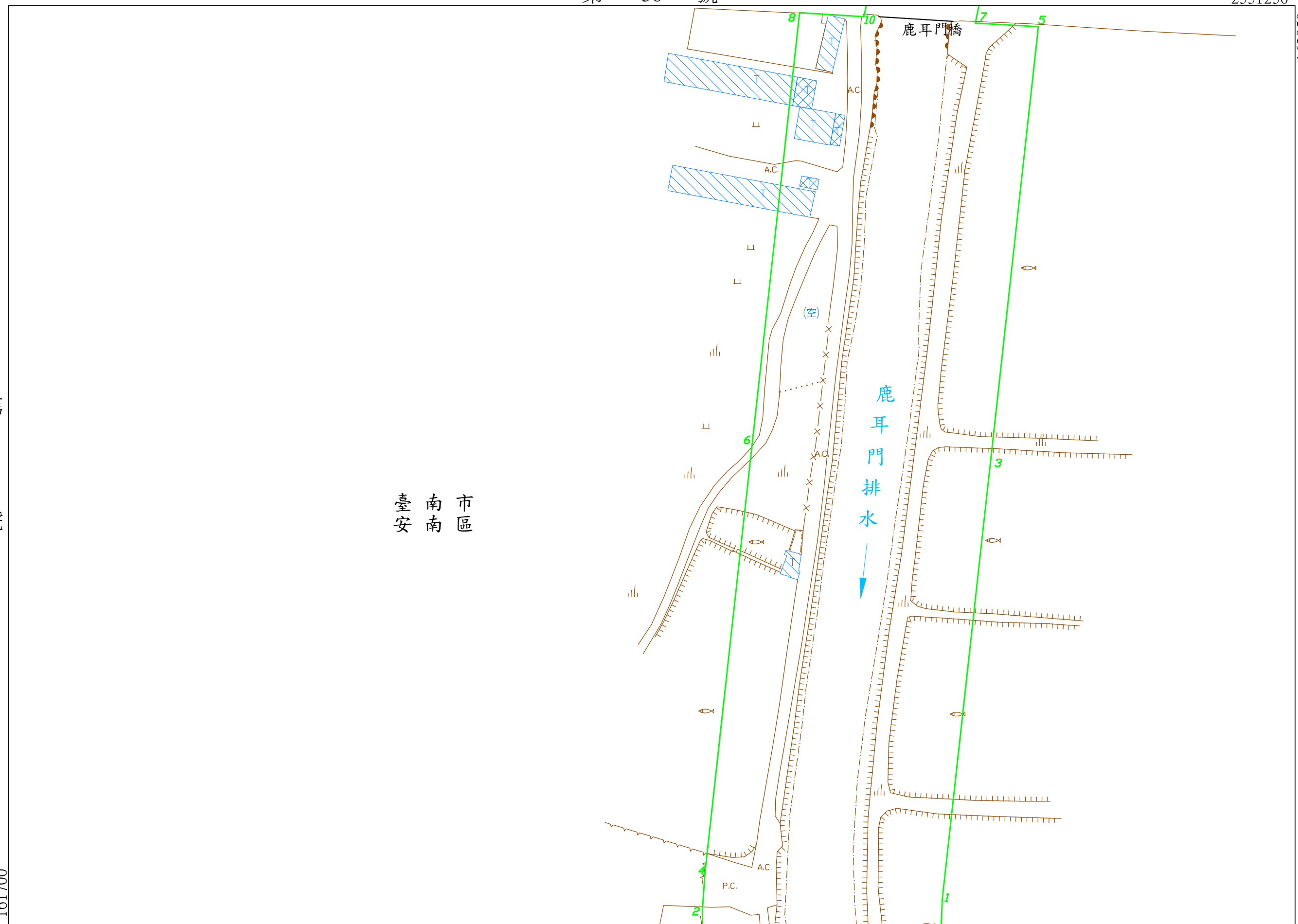
比例尺： 1/1000

坐標系統: TM97[2020]

第 34 號

核定文號： 府水工字第1132396987號

113年11月19日核定
(公告日期及文號請查閱行政院公報)



鹿耳門排水圖籍第 36 號

臺南市 安南區

第 號

2551500

162050

鹿耳門排水設施範圍勘測終點

第 號

臺南市 安南區

161700

2551250

比例尺： 1/1000

坐標系統: TM97[2020]

第 35 號

核定文號： 府水工字第1132396987號

113年11月19日核定
(公告日期及文號請查閱行政院公報)

