

臺南市  
羊稠厝排水  
區域排水設施範圍圖籍  
(自岸內排水與羊稠厝排水匯流口至紅茄定中排匯流口止)

比例尺 1/1000



臺南市政府  
中華民國113年11月

臺南市  
羊稠厝排水  
區域排水設施範圍圖籍  
(自岸內排水與羊稠厝排水匯流口至紅茄定中排匯流口止)

比例尺 1/1000



主辦機關：臺南市政府水利局  
執行單位：詮華國土測繪有限公司  
中華民國113年11月



# 羊稠厝排水圖籍接續一覽圖TWD97[2020]

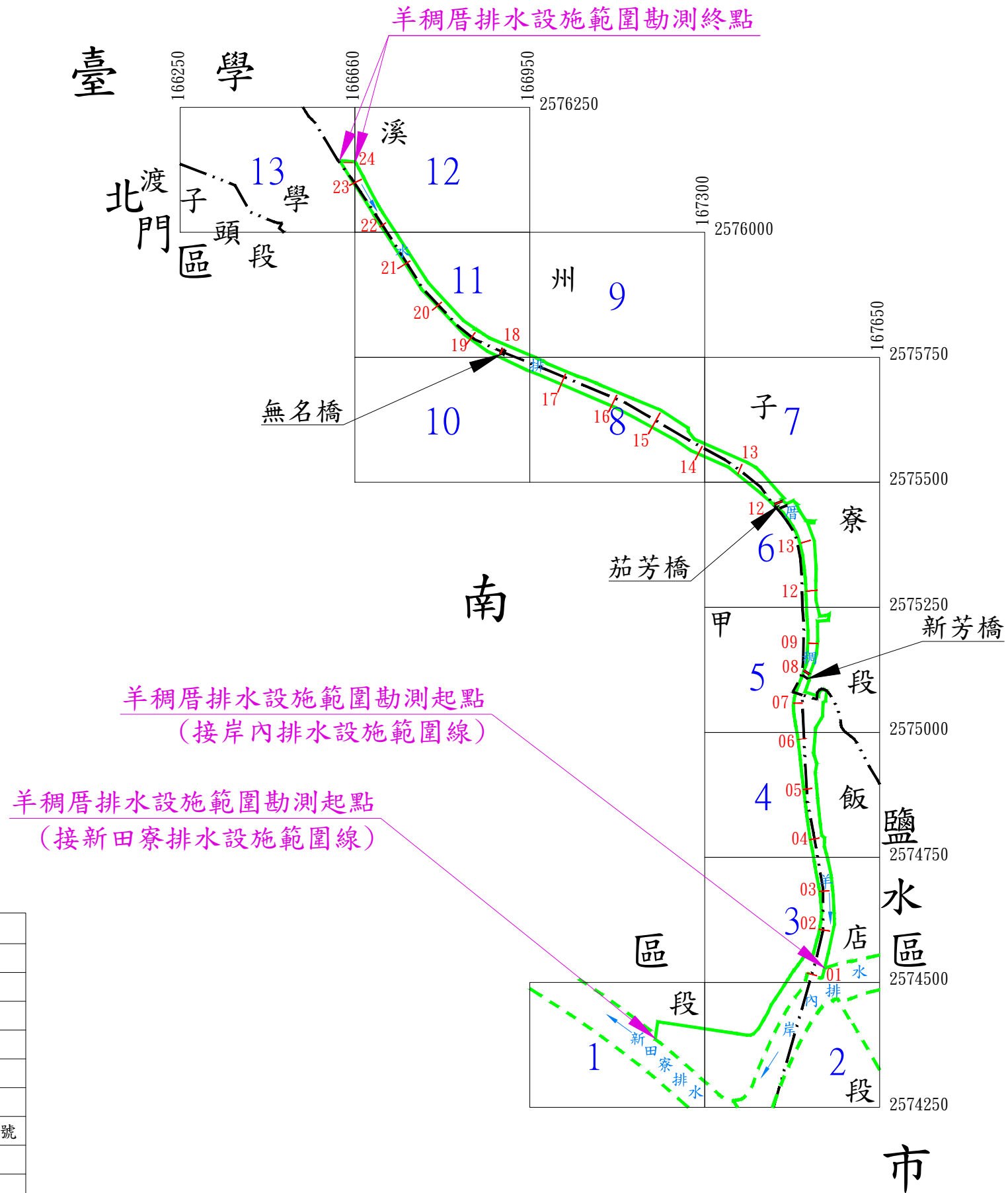
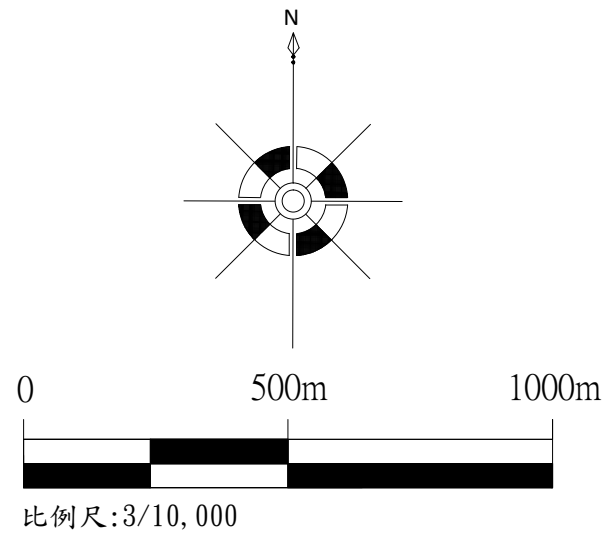


圖 例			
	區域排水設施範圍線		鄉鎮市區界
	土坎		段界
	堤防		臨時貨櫃屋
	自然坡		鐵皮搭建建物
	漿砌壘石坡坎		磚造建物(數字表樓層數)
	護岸		混凝土建物(數字表樓層數)
	既有護岸		本次公告區域排水設施範圍圖框號
	石坡坎		區域排水設施範圍界址編號
	橋梁		断面樁
	水流方向		断面線



2574500

167300

第 號

臺南市學甲區

羊稠厝排水設施範圍勘測起點  
(接新田寮排水設施範圍線)

新田寮排水

新芳南橋

P.C.

2R

P.C.

中

113年11月19日核定

(公告日期及文號請查閱行政院公報)

核定文號：府水工字第1132396987號

第 號

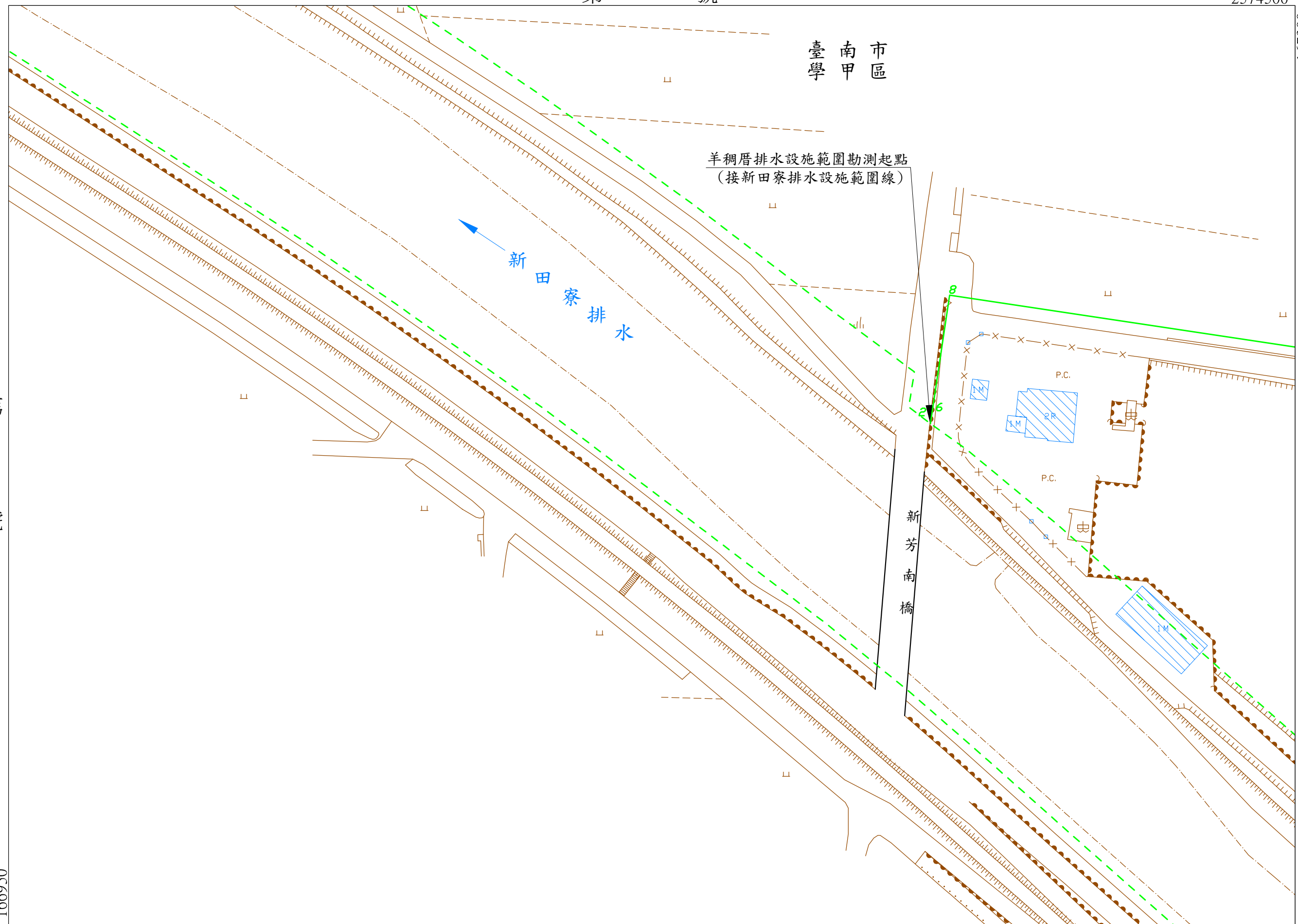
坐標系統: TM97[2020]

比例尺： 1/1000

2574250

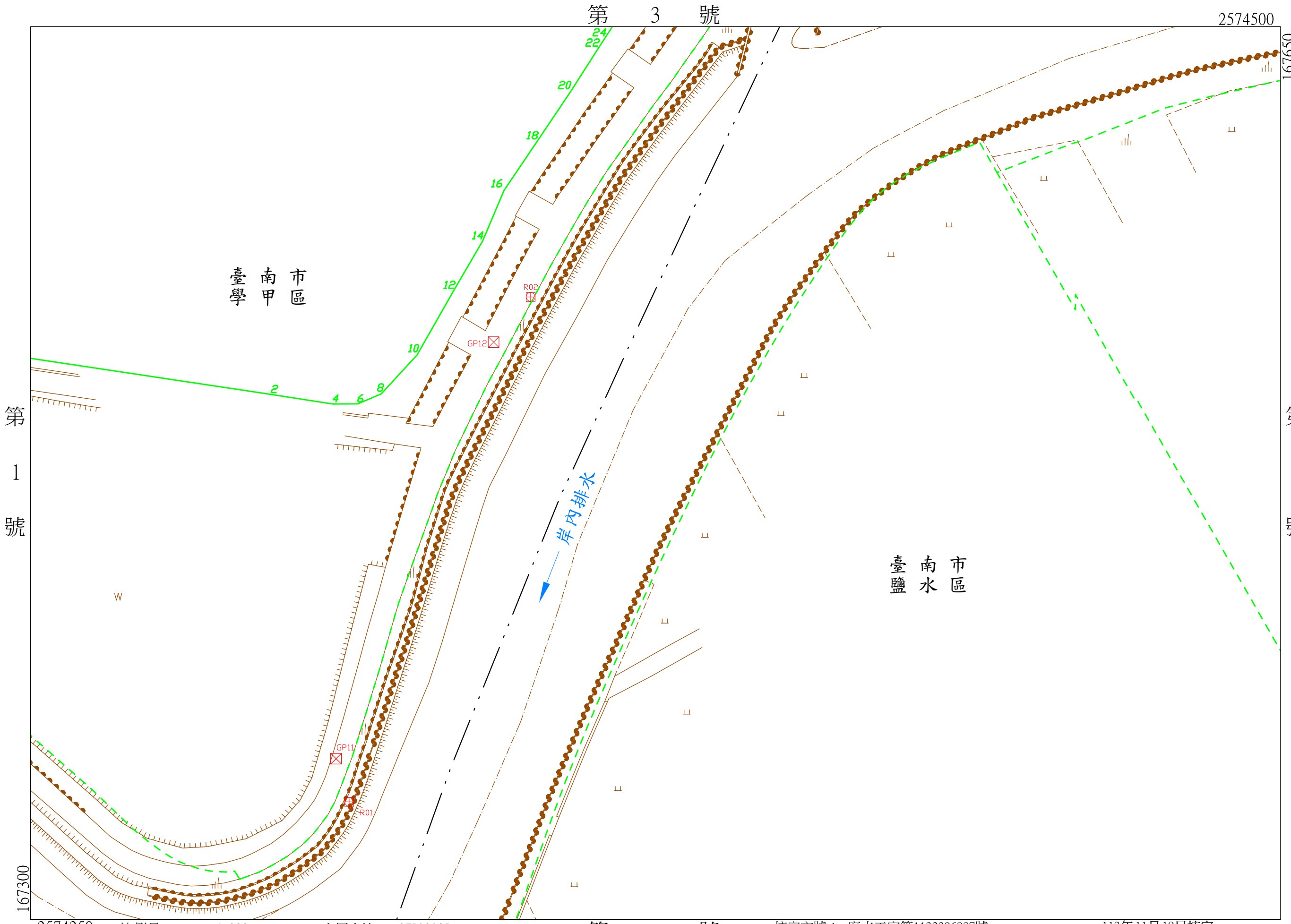
第 號

166950



羊稠厝排水圖籍第 2 號

臺南市  
鹽水區  
學甲區



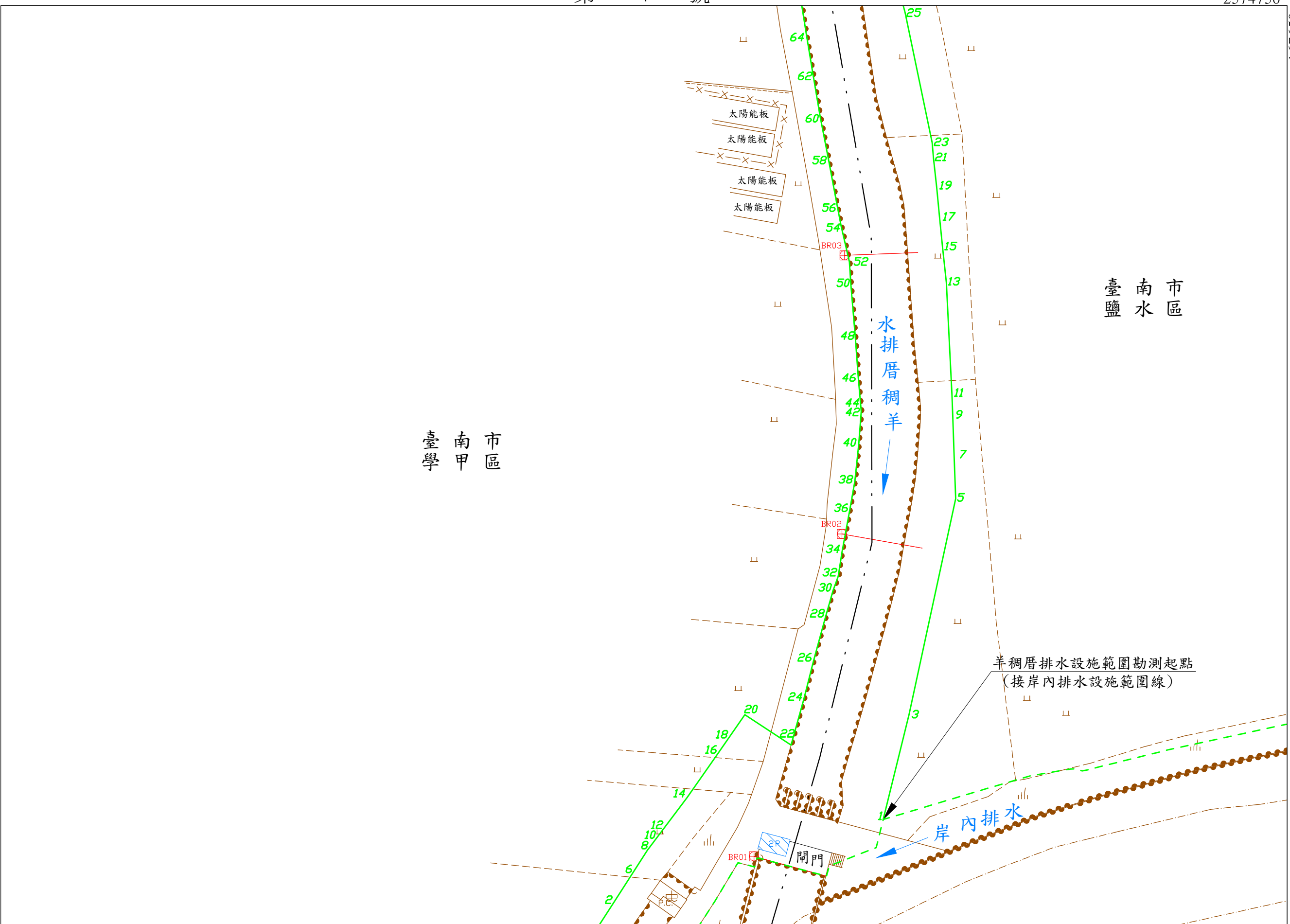
2574250 比例尺： 1/1000

坐標系統： TM97[2020]

第 號

核定文號： 府水工字第1132396987號

113年11月19日核定  
(公告日期及文號請查閱行政院公報)



羊稠厝排水圖籍第 4 號

臺南市  
鹽水區  
學甲區

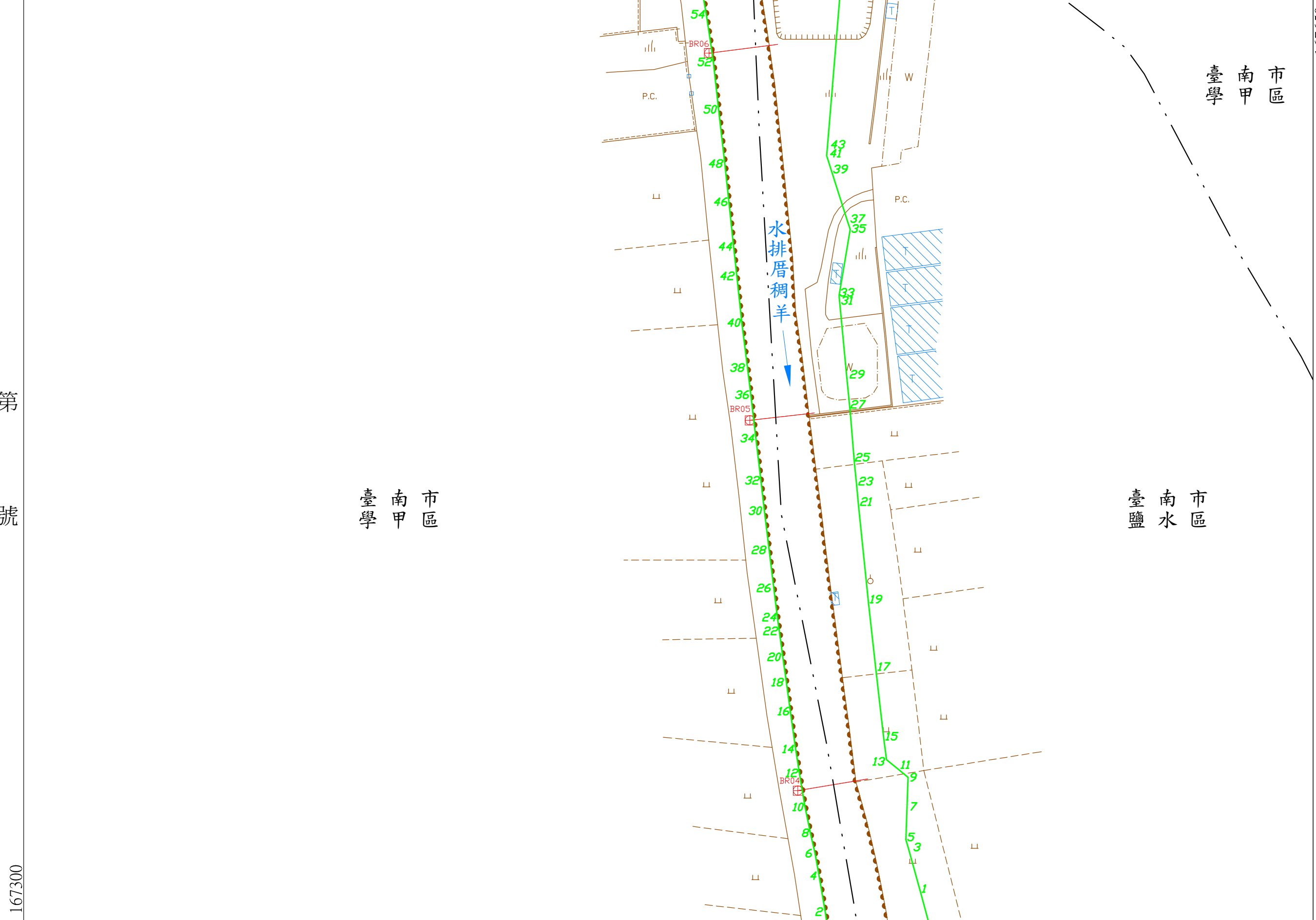
臺南市區

臺南市區  
鹽水區

第 5 號

第 3 號

第 號



2574750 比例尺 : 1/1000

坐標系統: TM97[2020]

核定文號 : 府水工字第1132396987號

113年11月19日核定  
(公告日期及文號請查閱行政院公報)



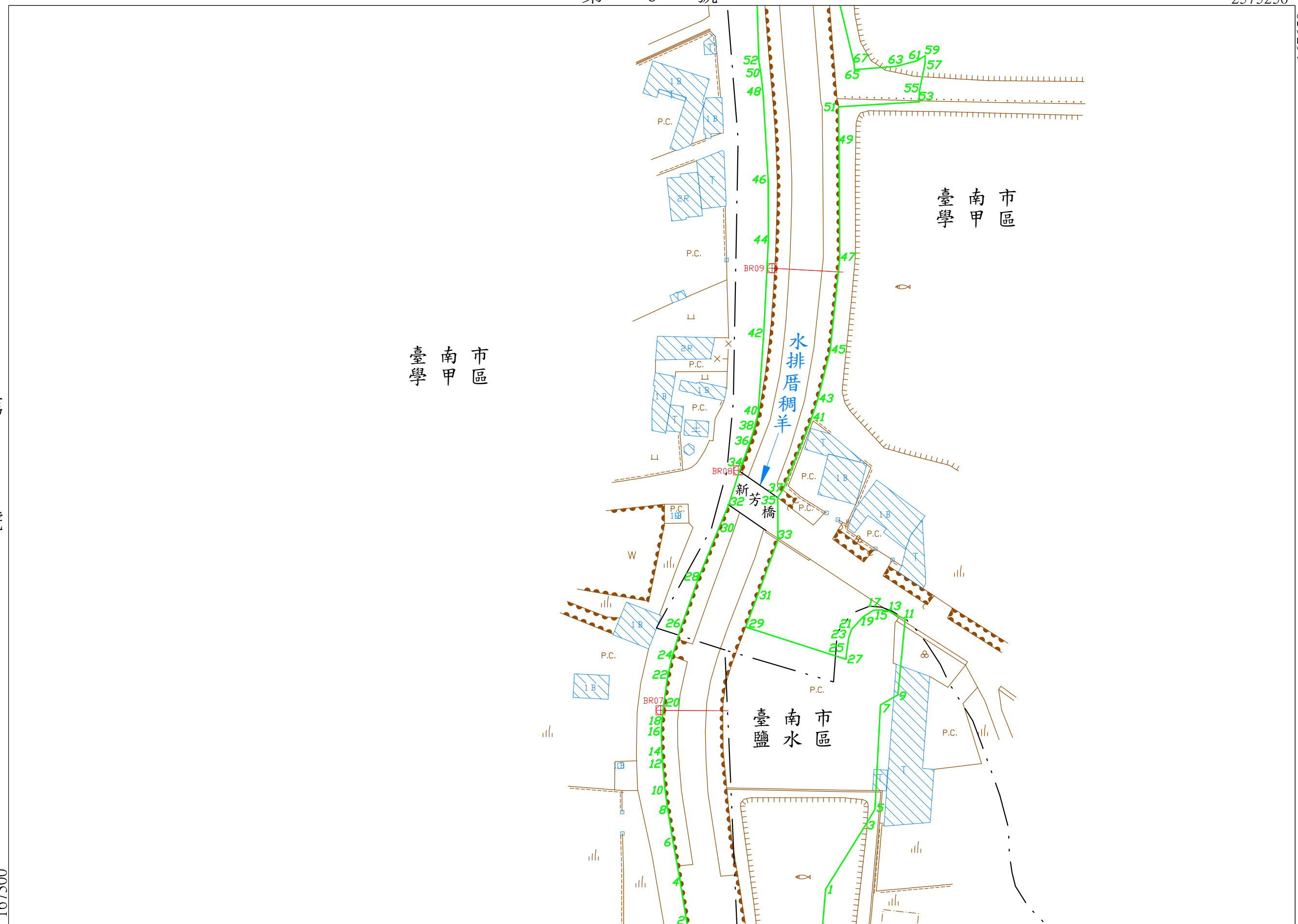
2575250

167650

第 6 號

第 4 號

第 號



2575000 比例尺 : 1/1000

坐標系統: TM97[2020]

核定文號 : 府水工字第1132396987號

113年11月19日核定  
(公告日期及文號請查閱行政院公報)

羊稠厝排水圖籍第 6 號

臺南市學甲區

2575500

167650

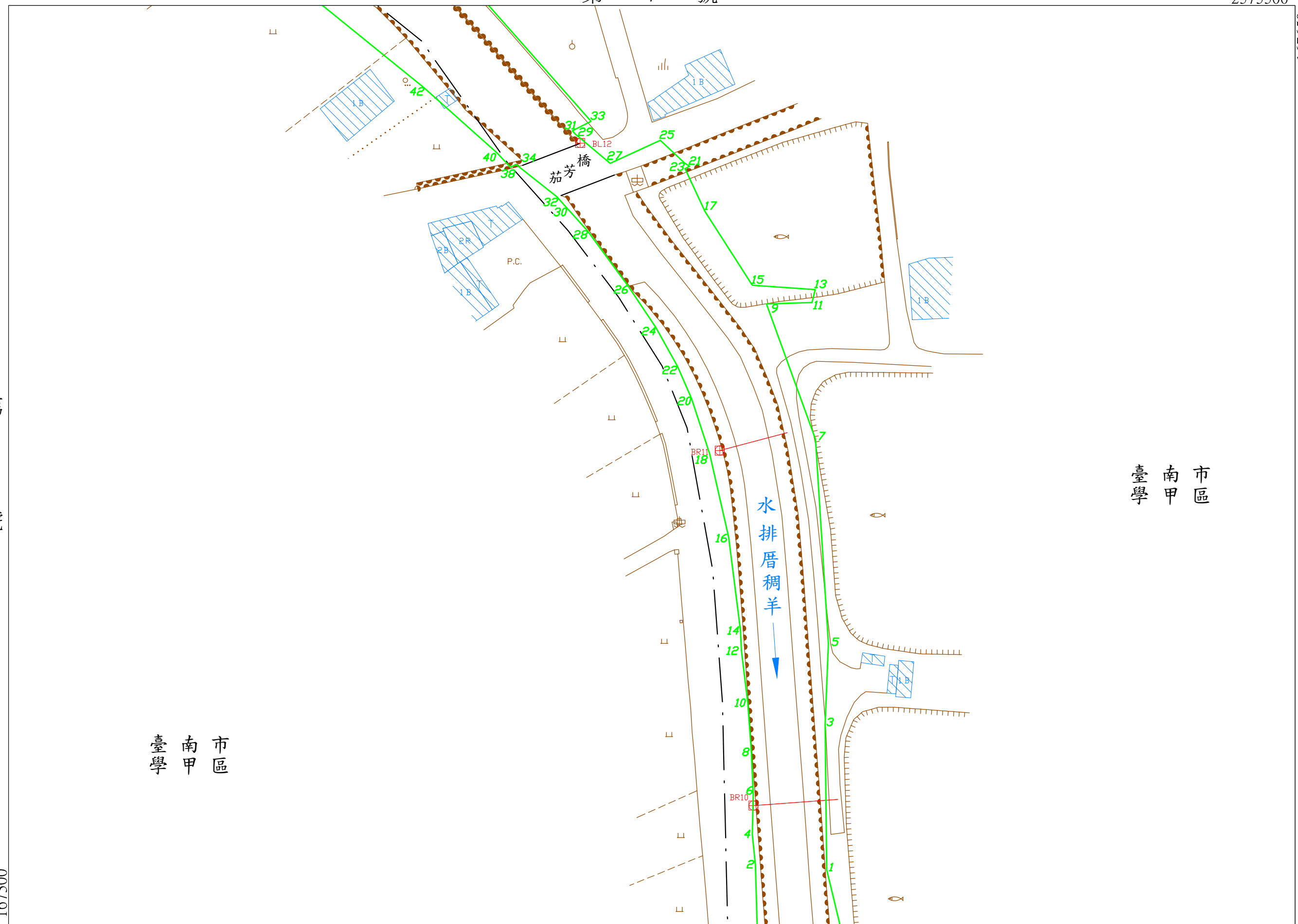
臺南市學甲區

臺南市學甲區

第 7 號

第 5 號

第 號



2575250

比例尺 : 1/1000

坐標系統: TM97[2020]

核定文號: 府水工字第1132396987號

113年11月19日核定  
(公告日期及文號請查閱行政院公報)

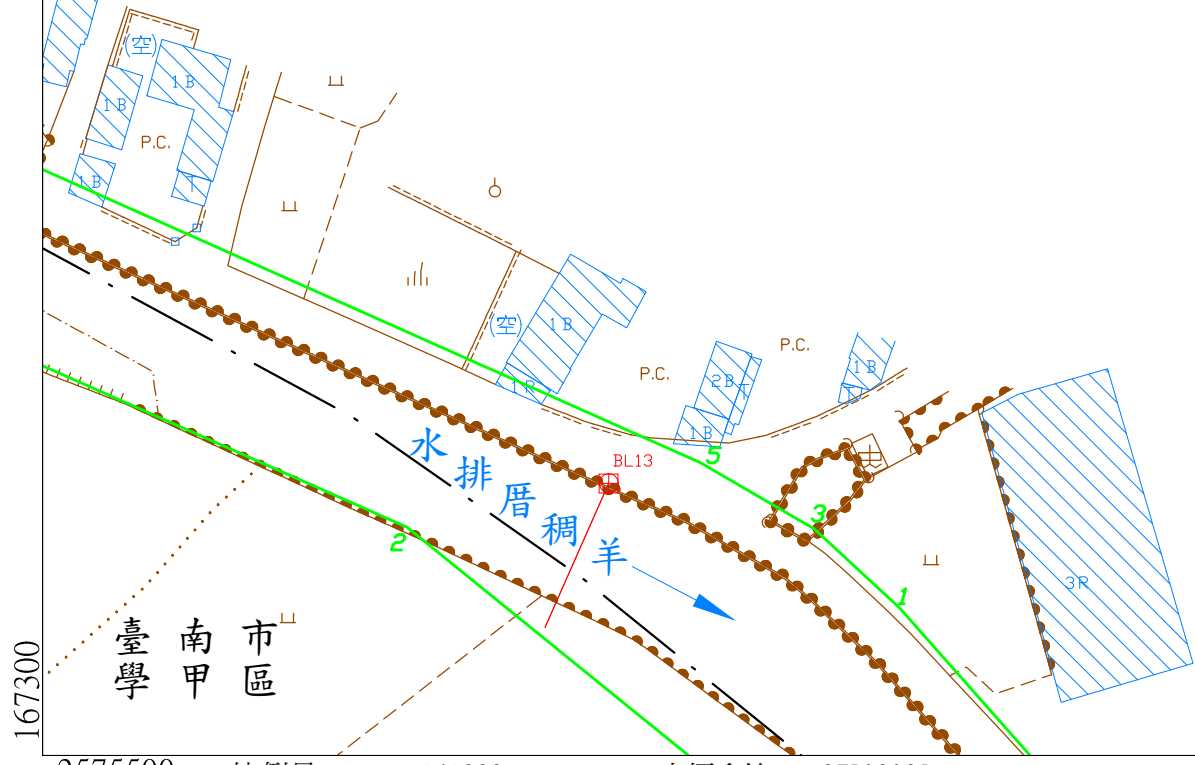
167650

第

8

號

臺南市區



臺南市區

2575500

比例尺 : 1/1000

坐標系統: TM97[2020]

第 6 號

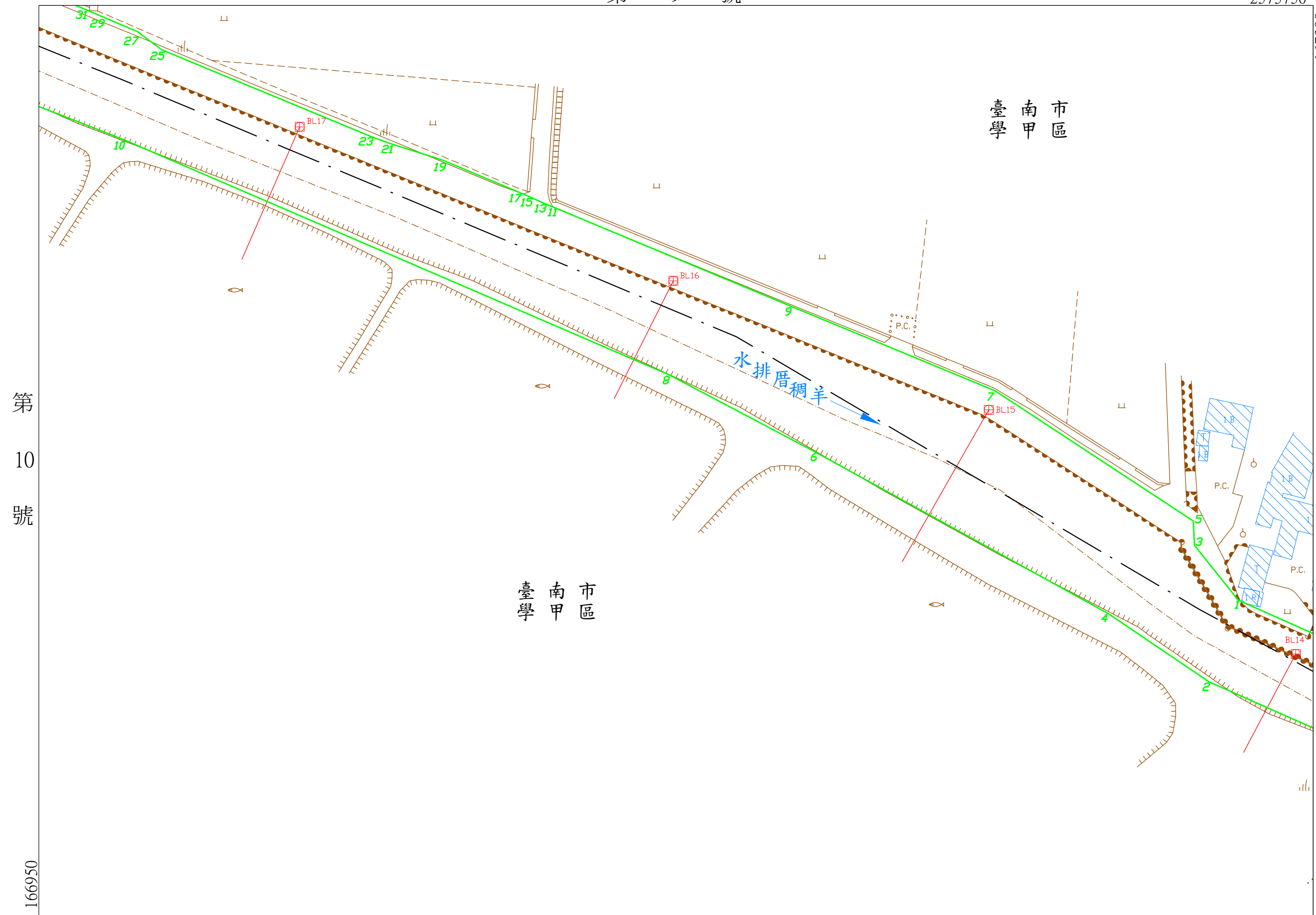
核定文號: 府水工字第1132396987號

113年11月19日核定  
(公告日期及文號請查閱行政院公報)

臺南市學甲區

臺南市學甲區

羊稠厝排水



臺南市學甲區



公告圖


羊稠厝排水圖籍第

10號

第8號

臺南市學甲區

第 11 號



臺南市學甲區

第 8 號

2575500

比例尺 : 1/1000

坐標系統: TM97[2020]

第 11 號

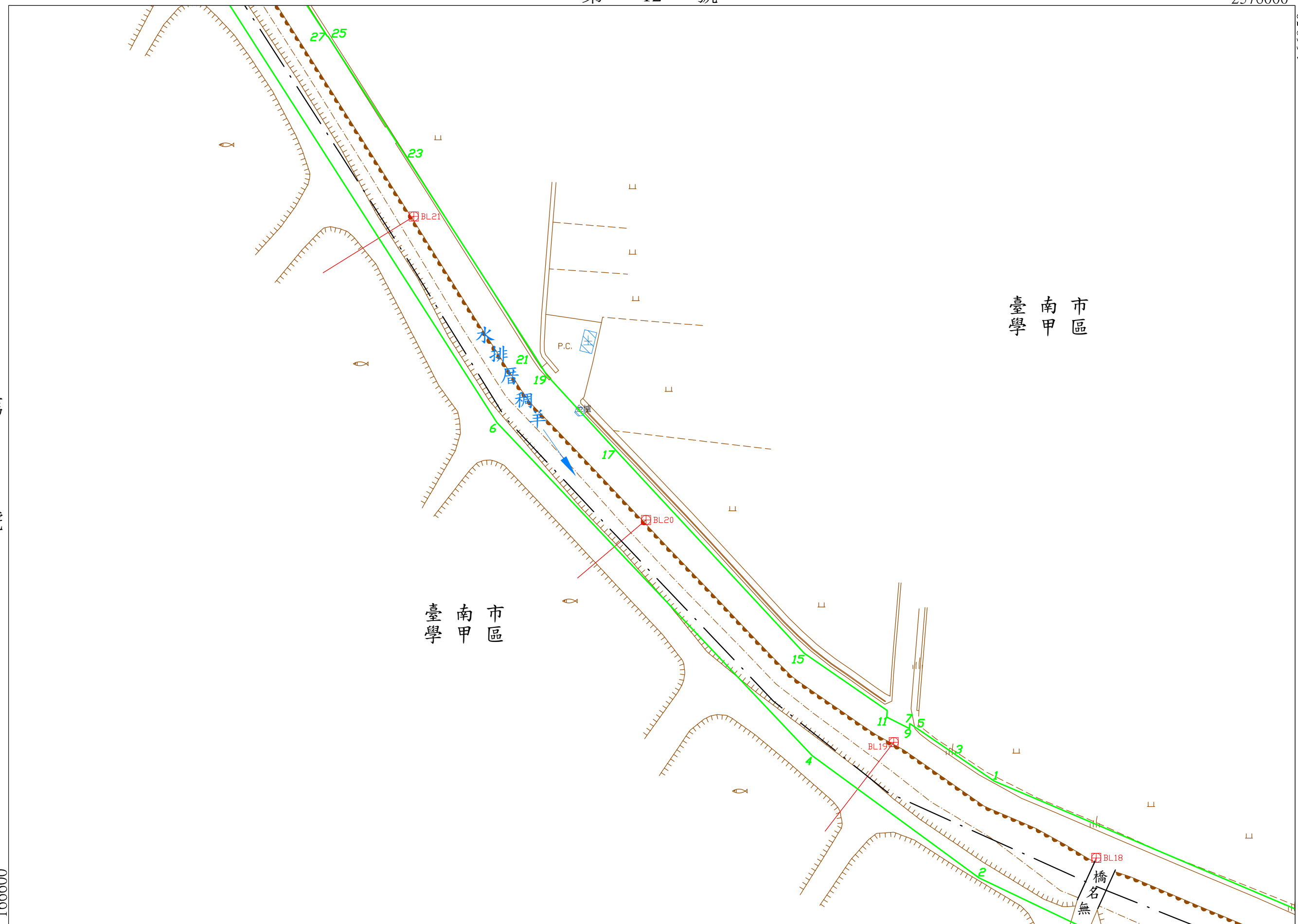
核定文號: 府水工字第1132396987號

113年11月19日核定  
(公告日期及文號請查閱行政院公報)

2576000

166950

第 12 號



第 號

166600

2575750

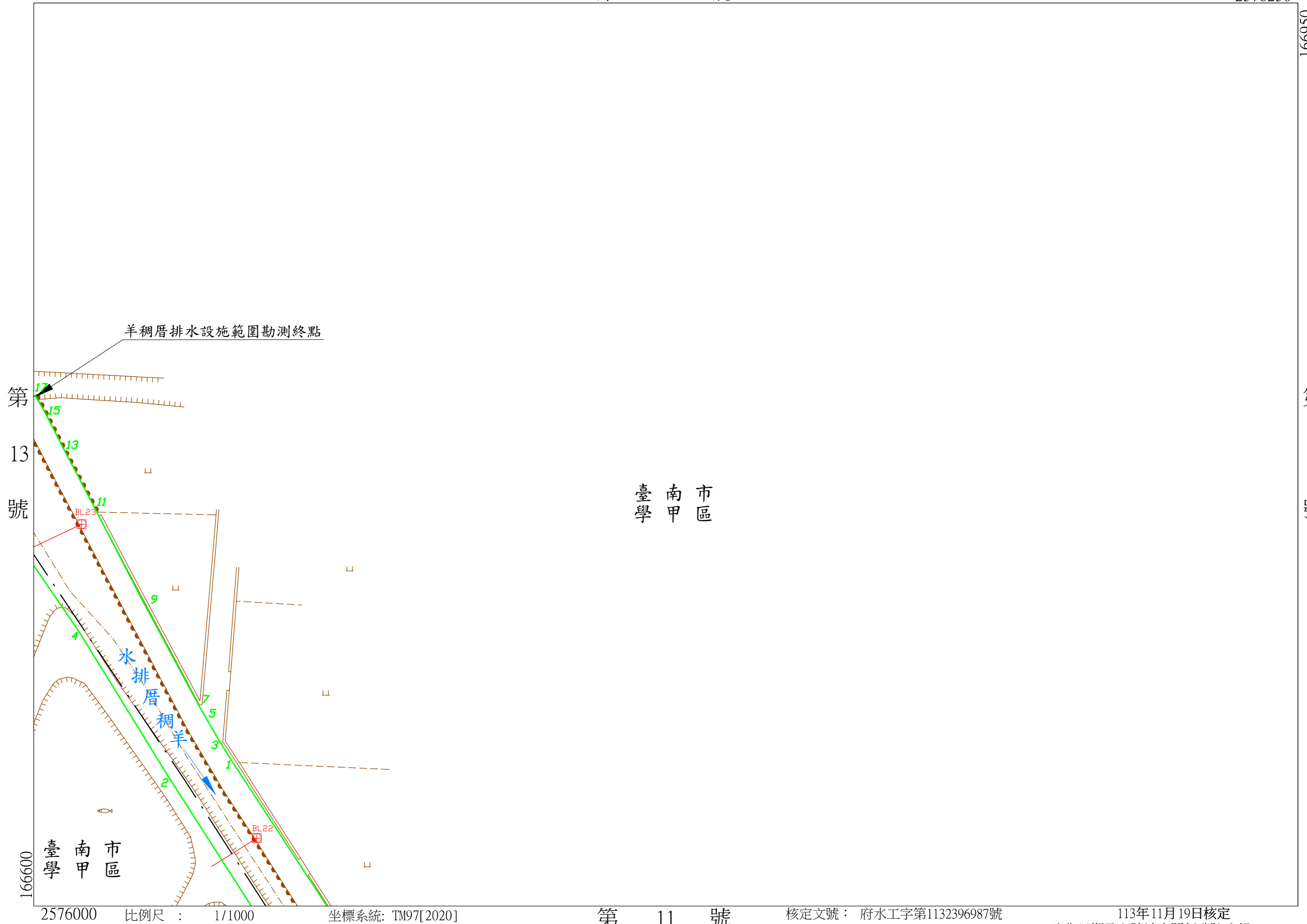
比例尺 : 1/1000

坐標系統: TM97[2020]

第 10 號

核定文號: 府水工字第1132396987號

113年11月19日核定  
(公告日期及文號請查閱行政院公報)



羊稠厝排水圖籍第

13 號

臺南市  
北門區  
學甲區

2576250

166600

第 號

臺南市  
學甲區

臺南市  
學甲區

羊稠厝排水設施範圍勘測終點

水

BL 24

排厝稠羊

第

12

號

第

號

臺南市  
北門區

166250

2576000

比例尺： 1/1000

坐標系統: TM97[2020]

第 號

核定文號： 府水工字第1132396987號

113年11月19日核定  
(公告日期及文號請查閱行政院公報)

