

臺南市
新田寮排水
區域排水設施範圍圖籍
(急水溪與新田寮排水匯流口至田寮排水路流入口止)

比例尺 1/1000



臺南市
新田寮排水
區域排水設施範圍圖籍
(急水溪與新田寮排水匯流口至田寮排水路流入口止)

比例尺 1/1000



主辦機關：臺南市政府水利局
執行單位：詮華國土測繪有限公司

中華民國113年11月

新田寮排水斷面樁成果表

點號	TWD97[2020]坐標(m)		TWD97[2010]坐標(m)		TWD97坐標(m)		高程(m)	點號	TWD97[2020]坐標(m)		TWD97[2010]坐標(m)		TWD97坐標(m)		高程(m)
	縱坐標N	橫坐標E	縱坐標N	橫坐標E	縱坐標N	橫坐標E			縱坐標N	橫坐標E	縱坐標N	橫坐標E	縱坐標N	橫坐標E	
AR11	2576194.437	163365.145	2576194.492	163364.866	2576194.721	163364.468	5.733	AL46	2574822.428	166422.134	2574822.482	166421.862	2574822.707	166421.482	5.179
AR12	2576132.361	163452.735	2576132.416	163452.456	2576132.645	163452.059	5.786	AL47	2574769.868	166503.852	2574769.922	166503.580	2574770.146	166503.201	5.171
AL13	2576010.162	163505.423	2576010.217	163505.144	2576010.445	163504.748	4.287	AL48	2574714.570	166589.511	2574714.624	166589.239	2574714.848	166588.861	5.008
AL14	2575946.457	163600.555	2575946.512	163600.277	2575946.740	163599.880	5.663	AL49	2574661.360	166672.729	2574661.414	166672.458	2574661.638	166672.080	5.290
AL15	2575914.781	163655.434	2575914.836	163655.156	2575915.063	163654.760	4.217	AL50	2574608.750	166753.258	2574608.804	166752.987	2574609.028	166752.609	5.074
AL16	2575854.429	163751.399	2575854.484	163751.121	2575854.711	163750.726	4.369	AL51	2574553.486	166839.663	2574553.540	166839.392	2574553.763	166839.015	4.981
AL17	2575804.700	163831.476	2575804.755	163831.197	2575804.982	163830.803	4.492	AL52	2574498.094	166924.173	2574498.148	166923.903	2574498.371	166923.526	4.951
AL18	2575751.011	163915.774	2575751.066	163915.496	2575751.293	163915.101	4.440	AL53	2574442.203	167011.681	2574442.257	167011.411	2574442.480	167011.035	5.143
AL19	2575697.813	164001.221	2575697.868	164000.943	2575698.094	164000.549	4.643	AL54	2574387.472	167089.443	2574387.526	167089.173	2574387.749	167088.798	5.172
AL20	2575647.259	164081.429	2575647.313	164081.151	2575647.540	164080.758	4.787	AL55	2574306.940	167193.644	2574306.994	167193.373	2574307.216	167192.999	6.003
AL21	2575599.308	164155.707	2575599.362	164155.429	2575599.589	164155.037	4.550	AL56	2574267.740	167236.618	2574267.794	167236.348	2574268.016	167235.973	4.054
AL22	2575548.501	164238.509	2575548.555	164238.232	2575548.782	164237.839	4.772	AL57	2574209.318	167303.099	2574209.372	167302.829	2574209.594	167302.455	4.274
AL23	2575506.101	164339.670	2575506.155	164339.393	2575506.382	164339.001	4.674	AL35	2575261.684	165424.944	2575261.738	165424.670	2575261.964	165424.284	4.992
AL24	2575484.638	164436.539	2575484.692	164436.262	2575484.919	164435.871	5.043	AL36	2575225.961	165512.609	2575226.015	165512.335	2575226.241	165511.950	4.981
AL25	2575461.057	164550.219	2575461.112	164549.943	2575461.338	164549.552	4.937	AL37	2575189.013	165606.383	2575189.067	165606.108	2575189.293	165605.724	5.019
AL26	2575441.993	164639.680	2575442.048	164639.404	2575442.274	164639.014	6.448	AL38	2575156.892	165686.451	2575156.946	165686.177	2575157.172	165685.793	4.570
AL27	2575425.616	164726.134	2575425.671	164725.858	2575425.897	164725.469	4.905	AL39	2575113.416	165794.086	2575113.470	165793.812	2575113.696	165793.429	5.121
AL28	2575404.254	164834.492	2575404.309	164834.216	2575404.535	164833.827	5.170	AL40	2575077.523	165882.559	2575077.577	165882.285	2575077.803	165881.902	5.050
AL29	2575385.034	164925.199	2575385.089	164924.924	2575385.315	164924.535	4.948	AL41	2575037.609	165978.592	2575037.663	165978.319	2575037.888	165977.936	5.127
AL30	2575364.803	165029.055	2575364.858	165028.780	2575365.084	165028.392	5.153	AL42	2574995.355	166073.739	2574995.409	166073.466	2574995.634	166073.084	5.095
AL31	2575344.863	165124.850	2575344.918	165124.575	2575345.144	165124.188	4.869	AL43	2574957.305	166160.387	2574957.359	166160.114	2574957.584	166159.733	5.120
AL32	2575329.569	165204.406	2575329.624	165204.131	2575329.850	165203.745	5.206	AL44	2574916.358	166252.570	2574916.412	166252.297	2574916.637	166251.917	5.224
AL33	2575310.568	165287.021	2575310.623	165286.747	2575310.849	165286.360	6.413	AL45	2574870.395	166342.788	2574870.449	166342.516	2574870.674	166342.136	5.218
AL34	2575298.271	165331.895	2575298.326	165331.621	2575298.552	165331.235	4.865	AL46	2574822.428	166422.134	2574822.482	166421.862	2574822.707	166421.482	5.179
AL35	2575261.684	165424.944	2575261.738	165424.670	2575261.964	165424.284	4.992	AL47	2574769.868	166503.852	2574769.922	166503.580	2574770.146	166503.201	5.171
AL36	2575225.961	165512.609	2575226.015	165512.335	2575226.241	165511.950	4.981	AL48	2574714.570	166589.511	2574714.624	166589.239	2574714.848	166588.861	5.008
AL37	2575189.013	165606.383	2575189.067	165606.108	2575189.293	165605.724	5.019	AL49	2574661.360	166672.729	2574661.414	166672.458	2574661.638	166672.080	5.290
AL38	2575156.892	165686.451	2575156.946	165686.177	2575157.172	165685.793	4.570	AL50	2574608.750	166753.258	2574608.804	166752.987	2574609.028	166752.609	5.074
AL39	2575113.416	165794.086	2575113.470	165793.812	2575113.696	165793.429	5.121	AL51	2574553.486	166839.663	2574553.540	166839.392	2574553.763	166839.015	4.981
AL40	2575077.523	165882.559	2575077.577	165882.285	2575077.803	165881.902	5.050	AL52	2574498.094	166924.173	2574498.148	166923.903	2574498.371	166923.526	4.951
AL41	2575037.609	165978.592	2575037.663	165978.319	2575037.888	165977.936	5.127	AL53	2574442.203	167011.681	2574442.257	167011.411	2574442.480	167011.035	5.143
AL42	2574995.355	166073.739	2574995.409	166073.466	2574995.634	166073.084	5.095	AL54	2574387.472	167089.443	2574387.526	167089.173	2574387.749	167088.798	5.172
AL43	2574957.305	166160.387	2574957.359	166160.114	2574957.584	166159.733	5.120	AL55	2574306.940	167193.644	2574306.994	167193.373	2574307.216	167192.999	6.003
AL44	2574916.358	166252.570	2574916.412	166252.297	2574916.637	166251.917	5.224	AL56	2574267.740	167236.618	2574267.794	167236.348	2574268.016	167235.973	4.054
AL45	2574870.395	166342.788	2574870.449	166342.516	2574870.674	166342.136	5.218	AL57	2574209.318	167303.099	2574209.372	167302.829	2574209.594	167302.455	4.274

新田寮排水圖籍接續一覽圖 TWD97[2020]

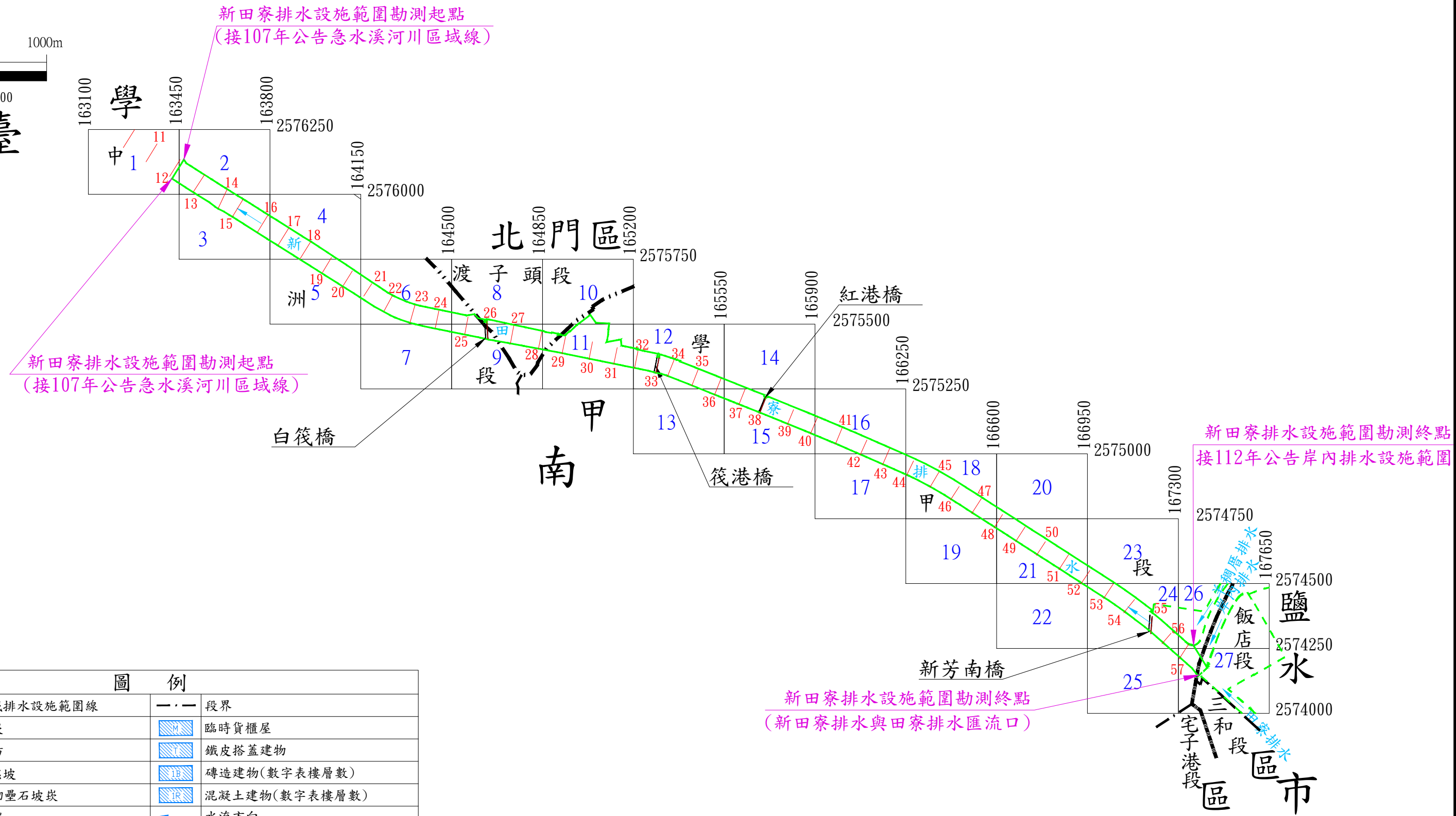
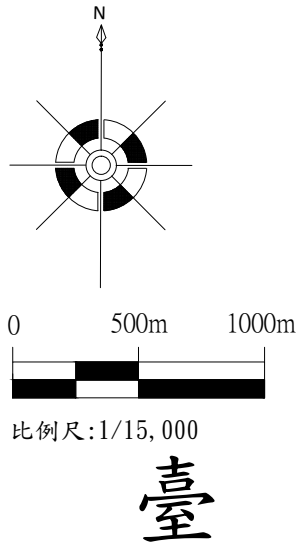


圖 例			
	區域排水設施範圍線		段界
	土坎		臨時貨櫃屋
	堤防		鐵皮搭蓋建物
	自然坡		磚造建物(數字表樓層數)
	漿砌壘石坡坎		混凝土建物(數字表樓層數)
	護岸		水流方向
	既有護岸		本次公告區域排水設施範圍圖框號
	石坡坎		區域排水設施範圍界址編號
	橋梁		斷面樁
	鄉鎮市區界		斷面線

新田寮排水圖籍第

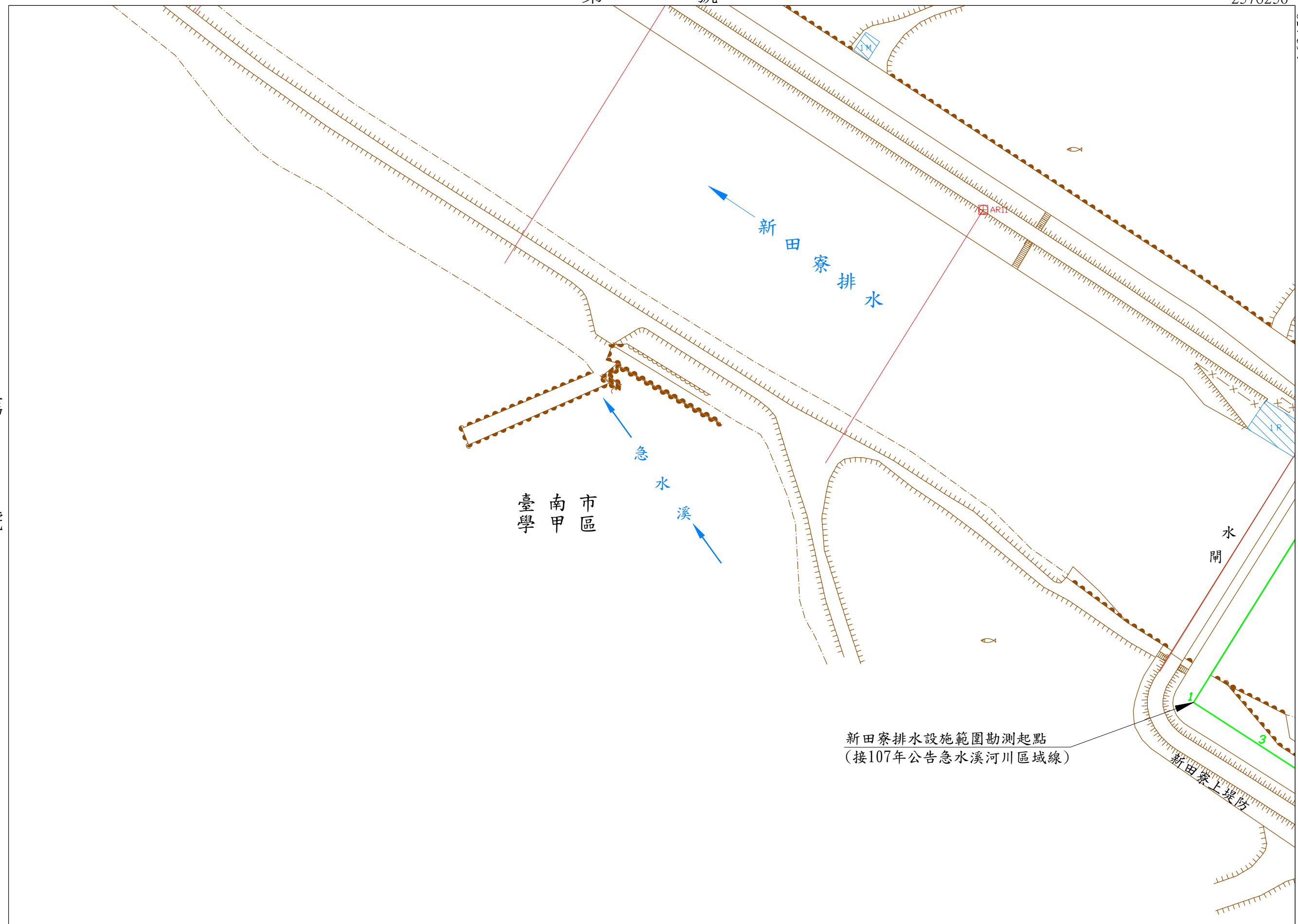
1 號

臺南市學甲區

2576250

163450

第 2 號



第 號

第 號

臺南市學甲區

新田寮排水設施範圍勘測起點
(接107年公告急水溪河川區域線)



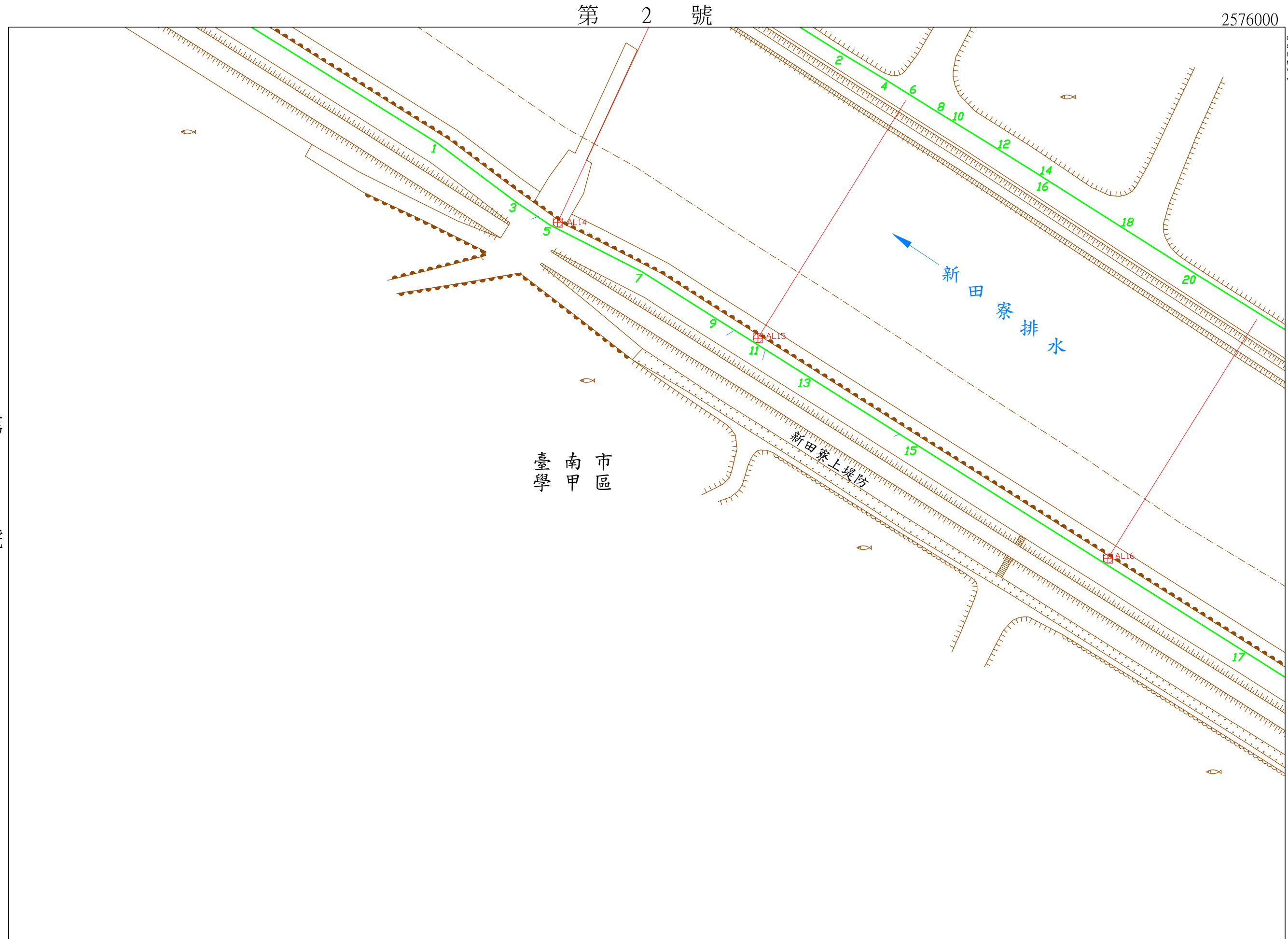
比例尺： 1/1000

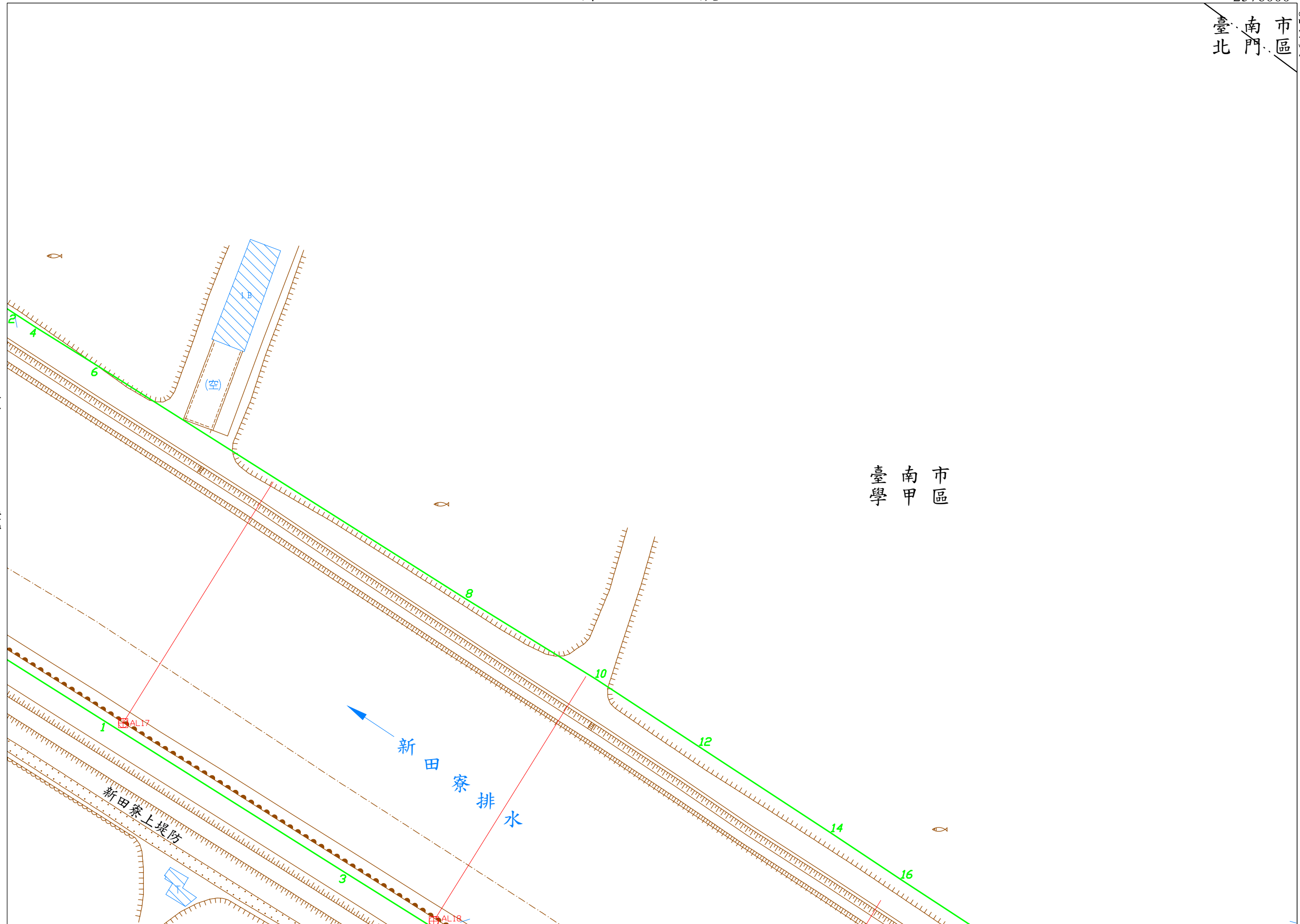
坐標系統: TM97[2020]

第 3 號

核定文號： 府水工字第1132348662號

113年11月12日核定
(公告日期及文號請查閱行政院公報)



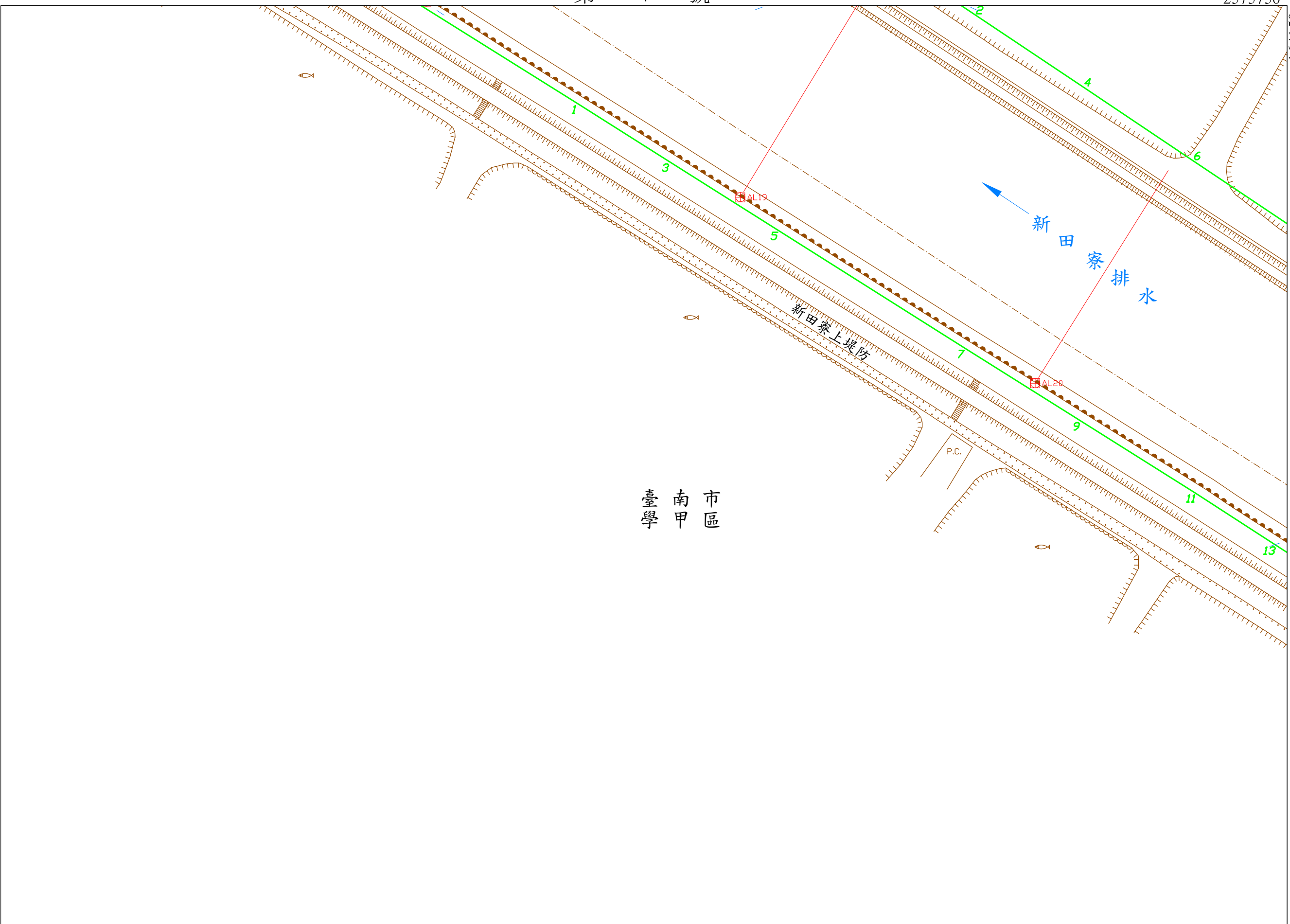


第 4 號

2575750

164150

第 號



臺南市學甲區

新田寮排水圖籍第

6

號

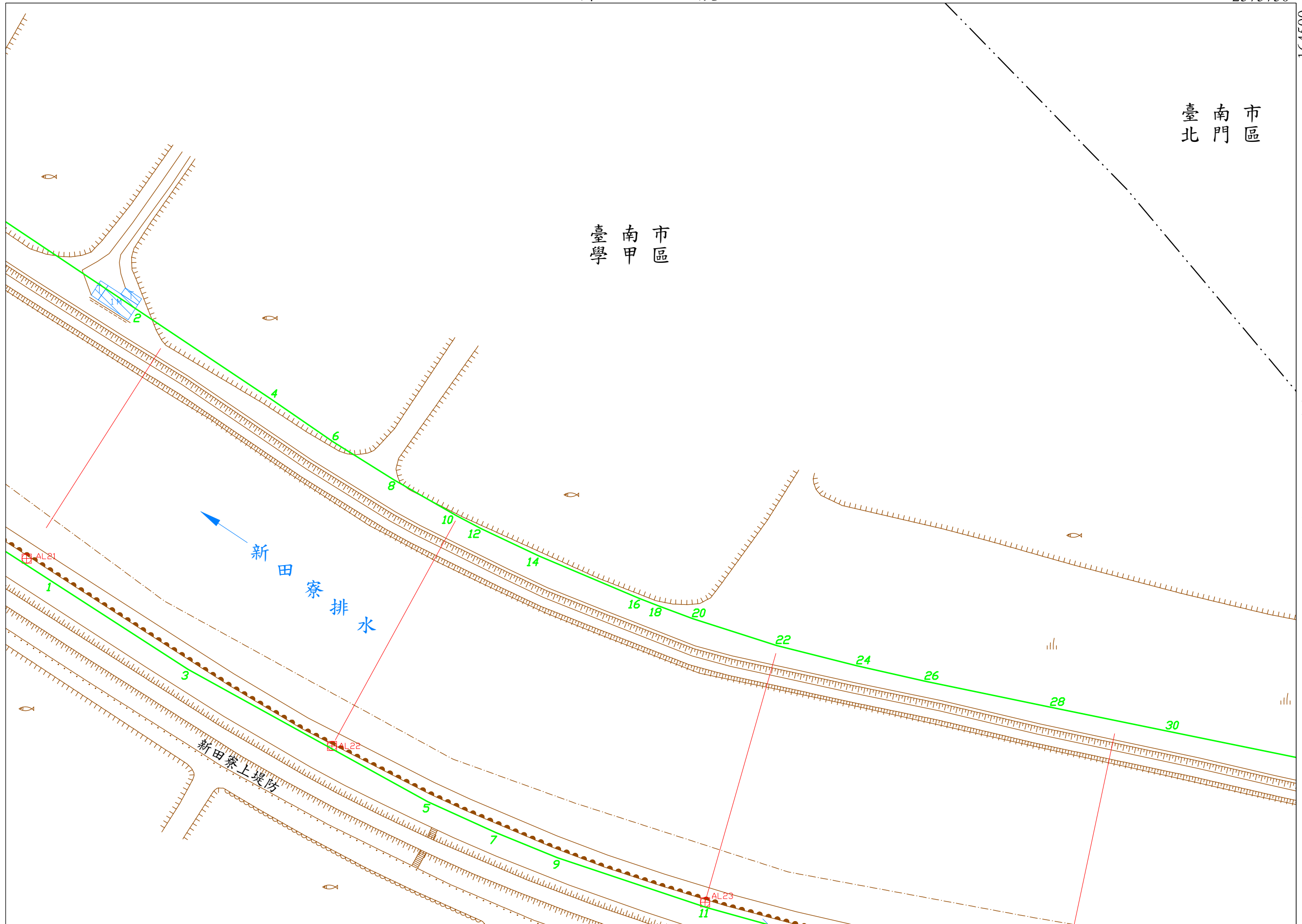
第 8 號

臺南市
北門區
學甲區

臺南市區

臺南市區
學甲區

第 5 號



比例尺： 1/1000

坐標系統: TM97[2020]

第 7 號

核定文號： 府水工字第1132348662號

113年11月12日核定
(公告日期及文號請查閱行政院公報)



臺南市
北門區

164850



臺南市
學甲區

比例尺 : 1/1000

坐標系統: TM97[2020]

新田寮排水圖籍第

9

號

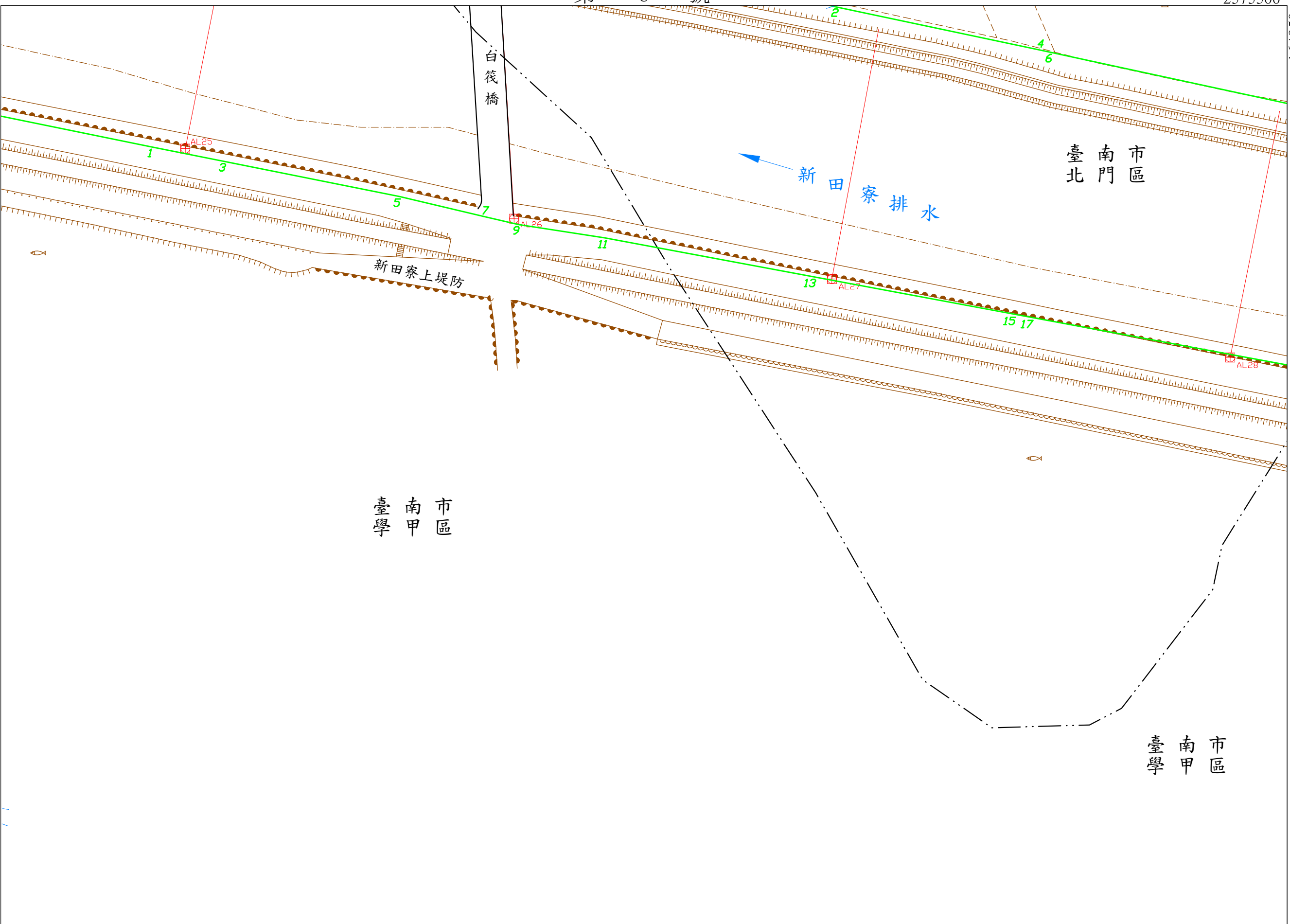
臺南市

北門區
學甲區

2575500

164850

第 8 號



第 7 號

第 11 號

臺南市區
臺學甲區

臺南市區
臺學甲區

新田寮排水圖籍第 10 號

臺南市 北門區 學甲區

2575750

165200

第 號

臺南市 北門區

第 8 號

第 號

紅茄定排水

臺南市 學甲區

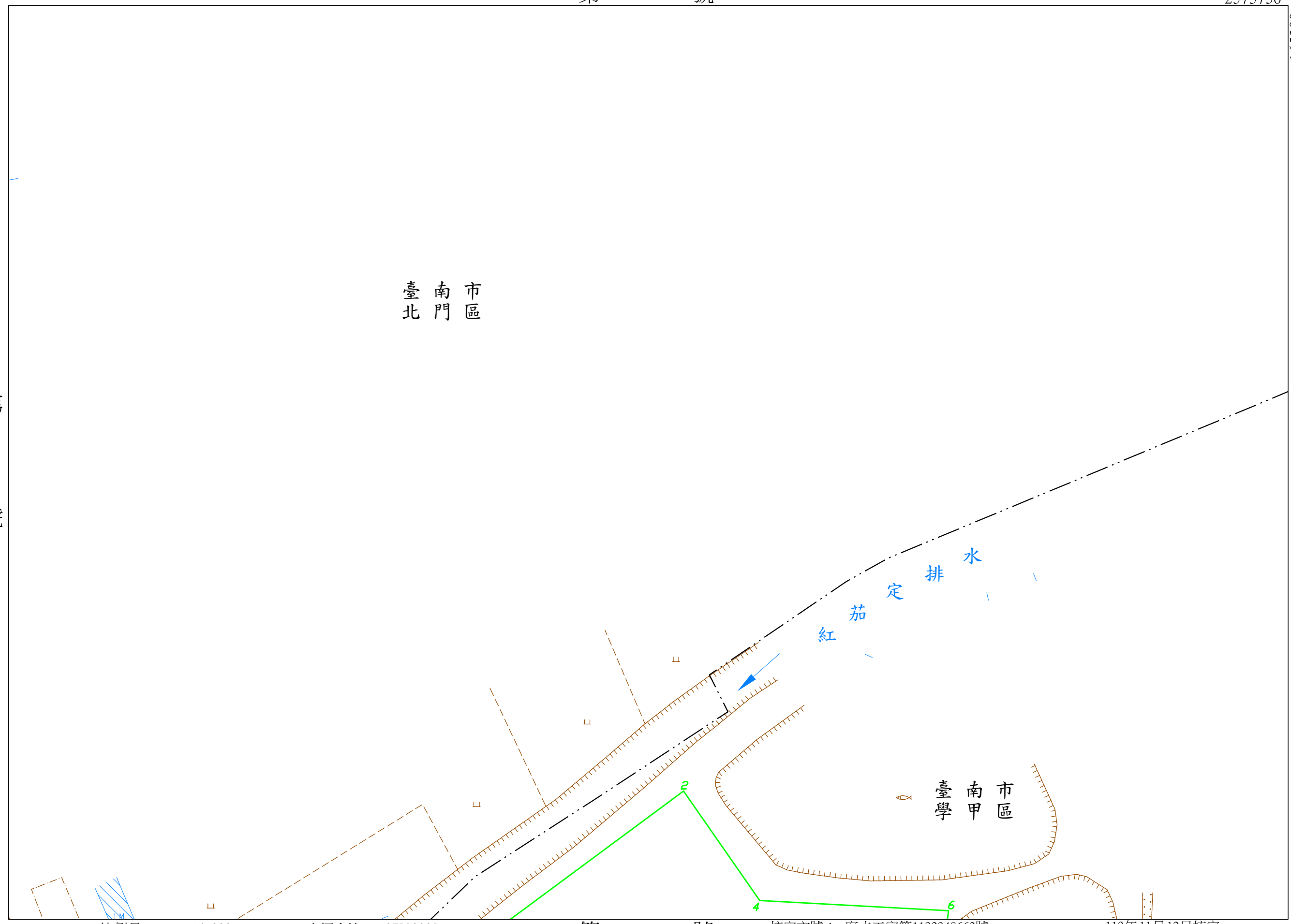
比例尺： 1/1000

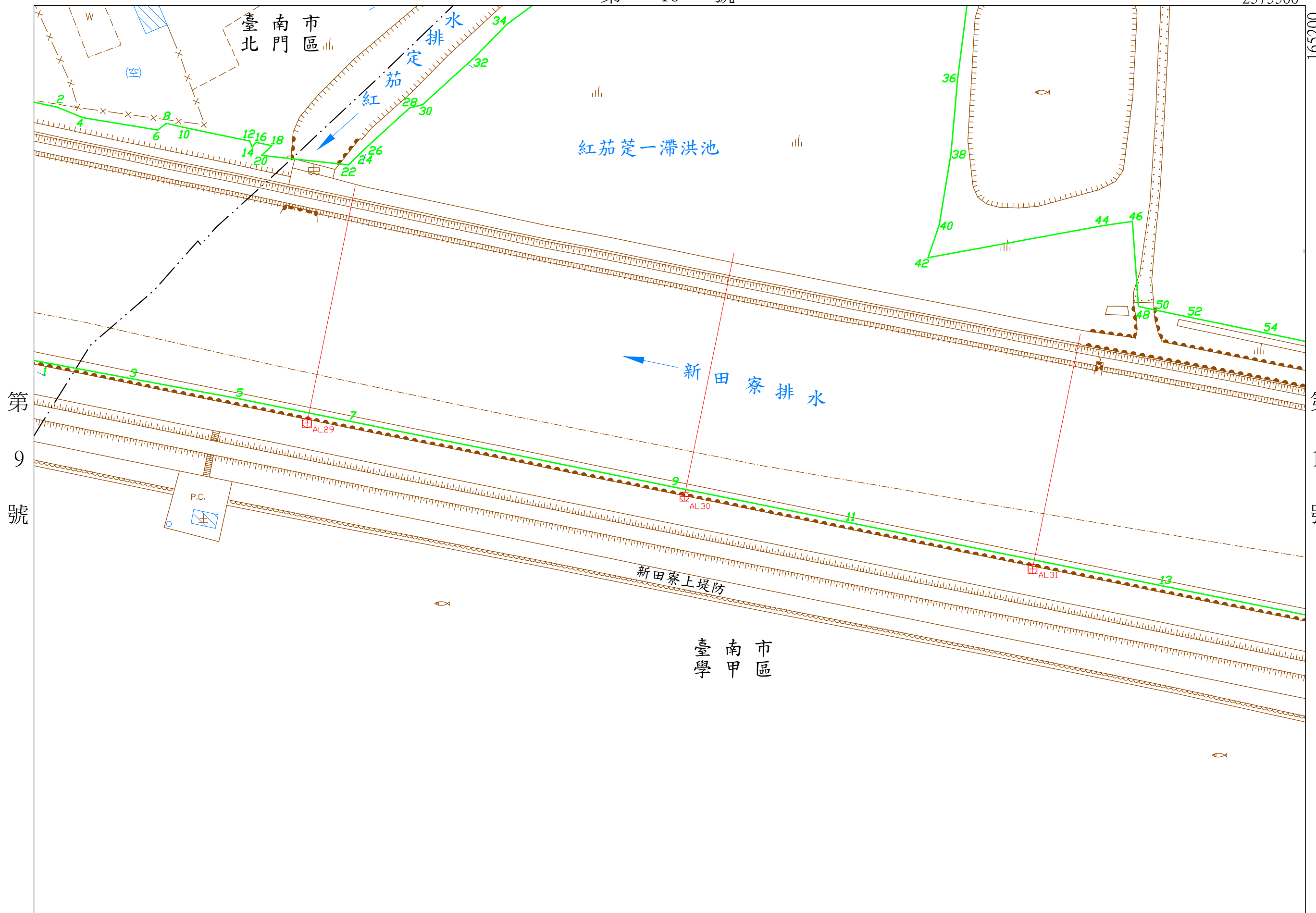
坐標系統： TM97[2020]

第 11 號

核定文號： 府水工字第1132348662號

113年11月12日核定
(公告日期及文號請查閱行政院公報)





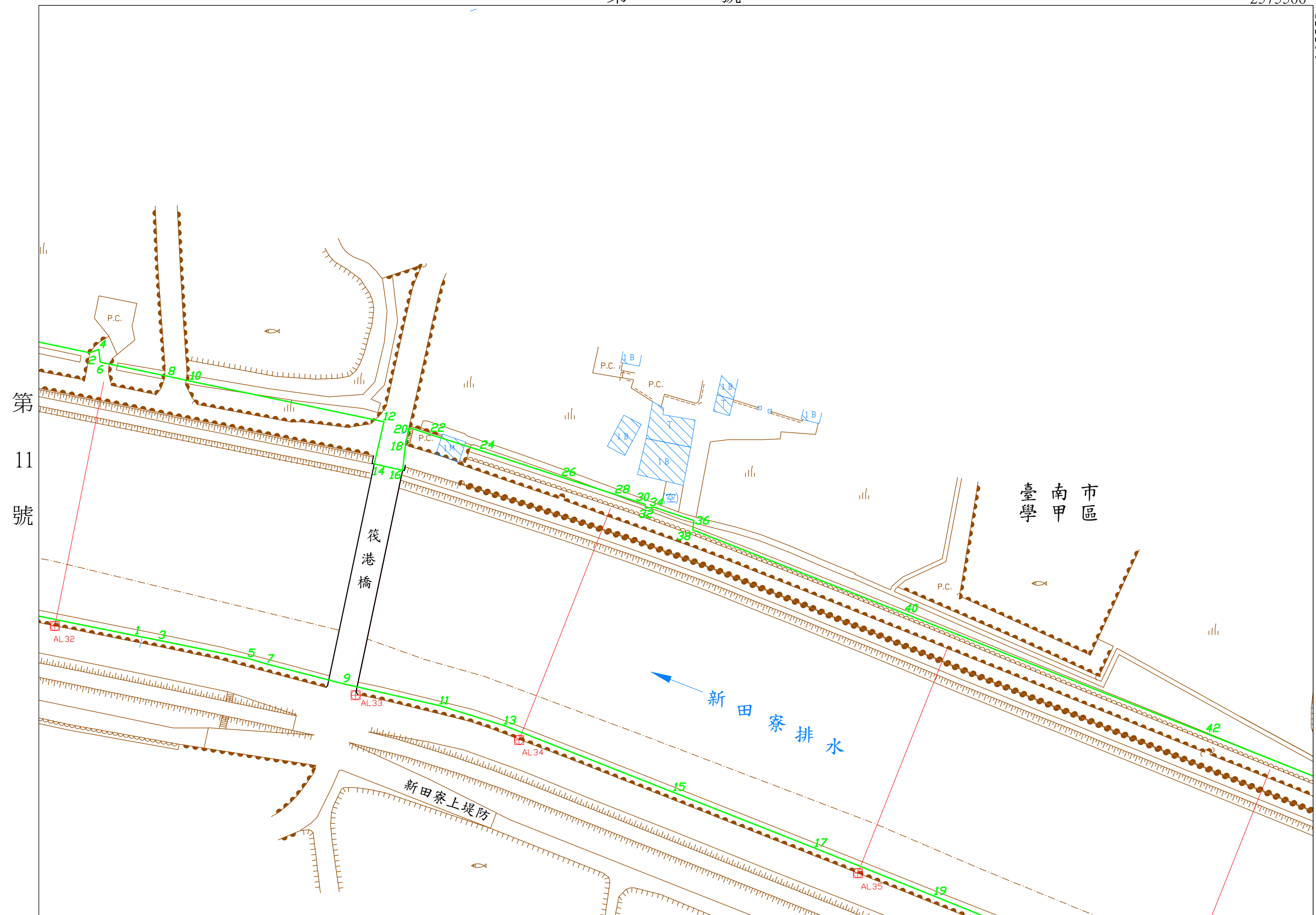
第 9 號

新田寮排水圖籍第

12 號

第 14 號

臺南市學甲區



第 11 號

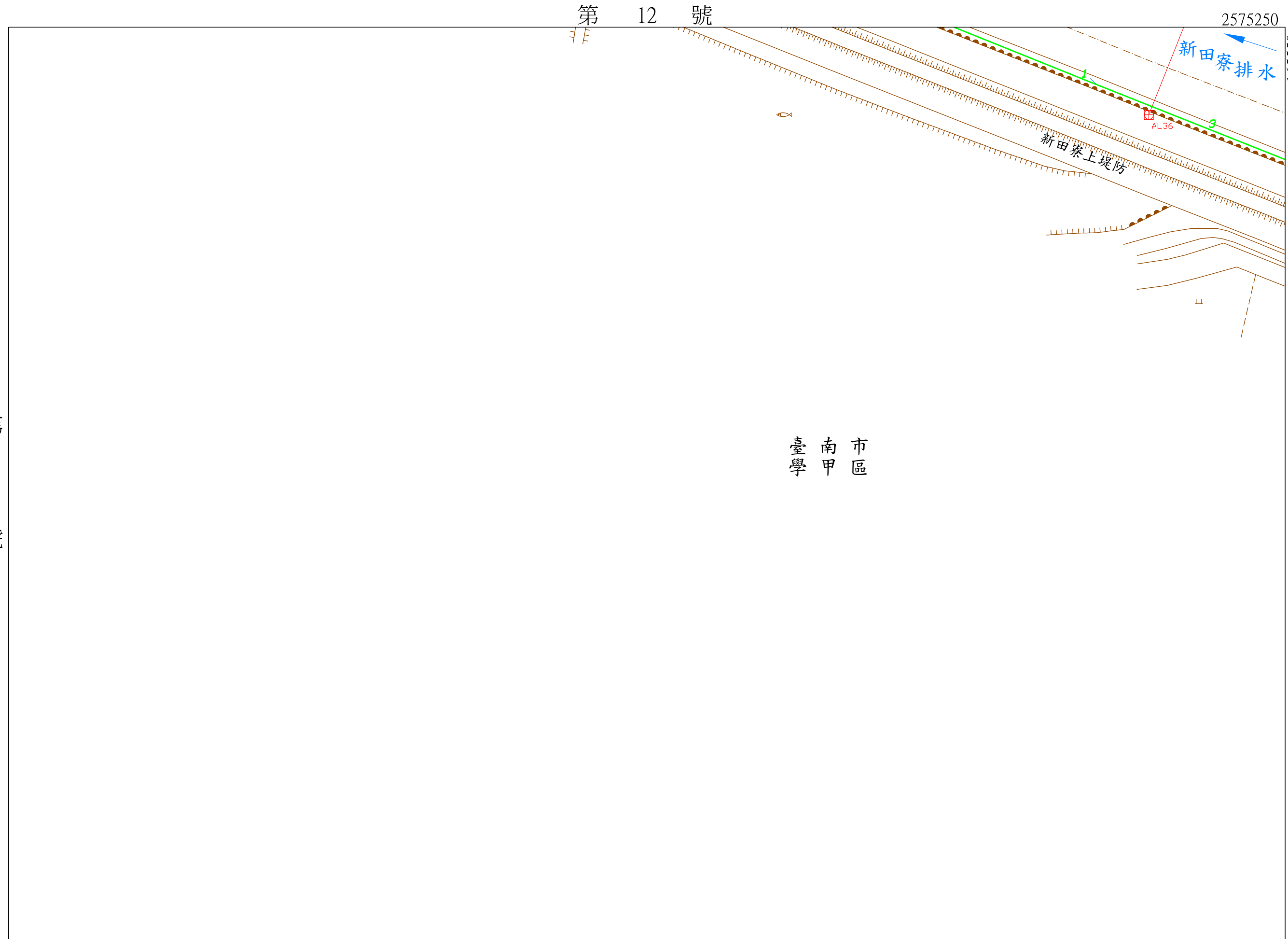
比例尺： 1/1000

坐標系統: TM97[2020]

第 13 號

核定文號： 府水工字第1132348662號

113年11月12日核定
(公告日期及文號請查閱行政院公報)



第 12 號

2575250

165550


新田寮排水

AL36

新田寮上堤防

臺南市區

第 號



臺南市學甲區

比例尺： 1/1000

坐標系統: TM97[2020]

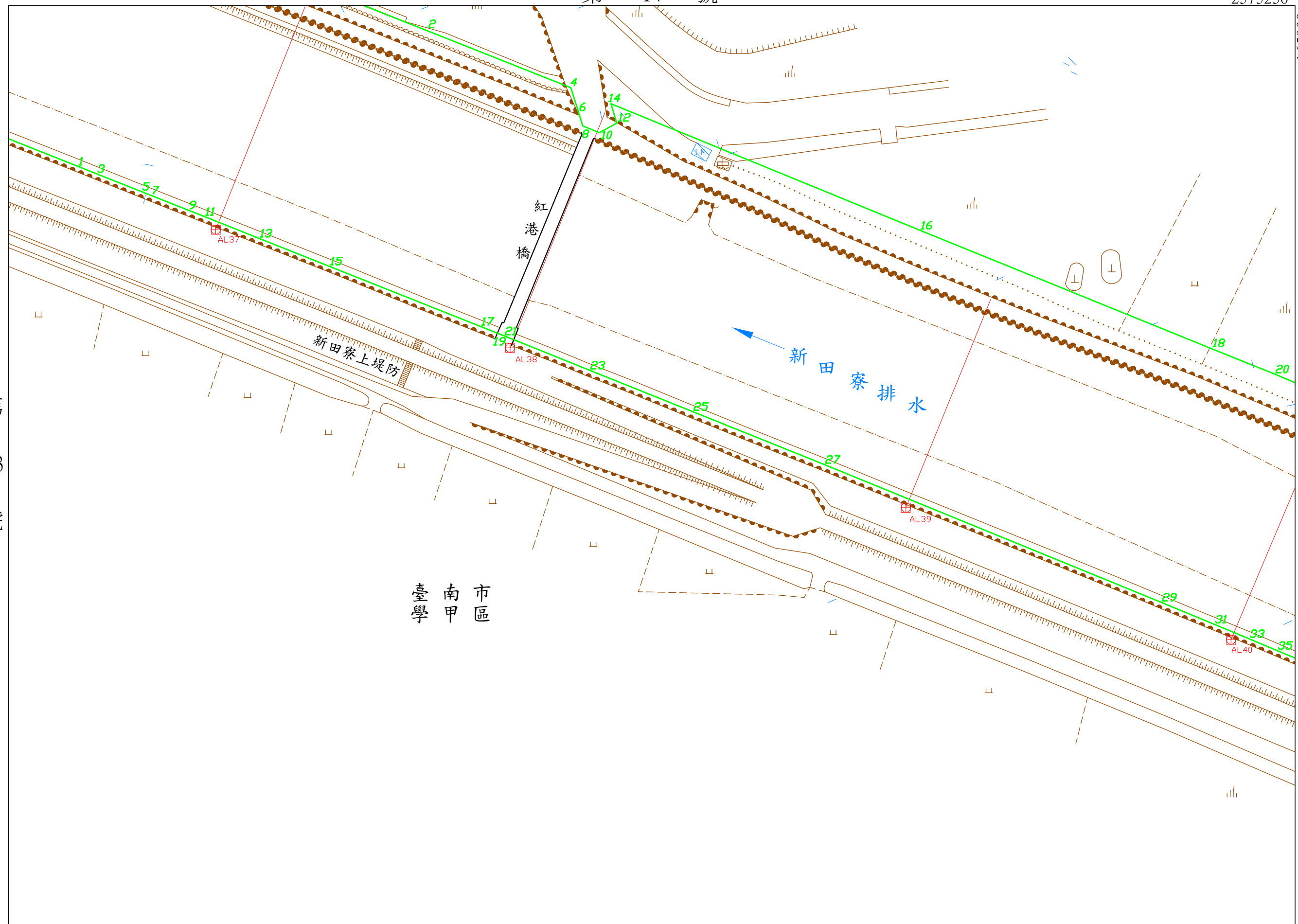
2575250

165900

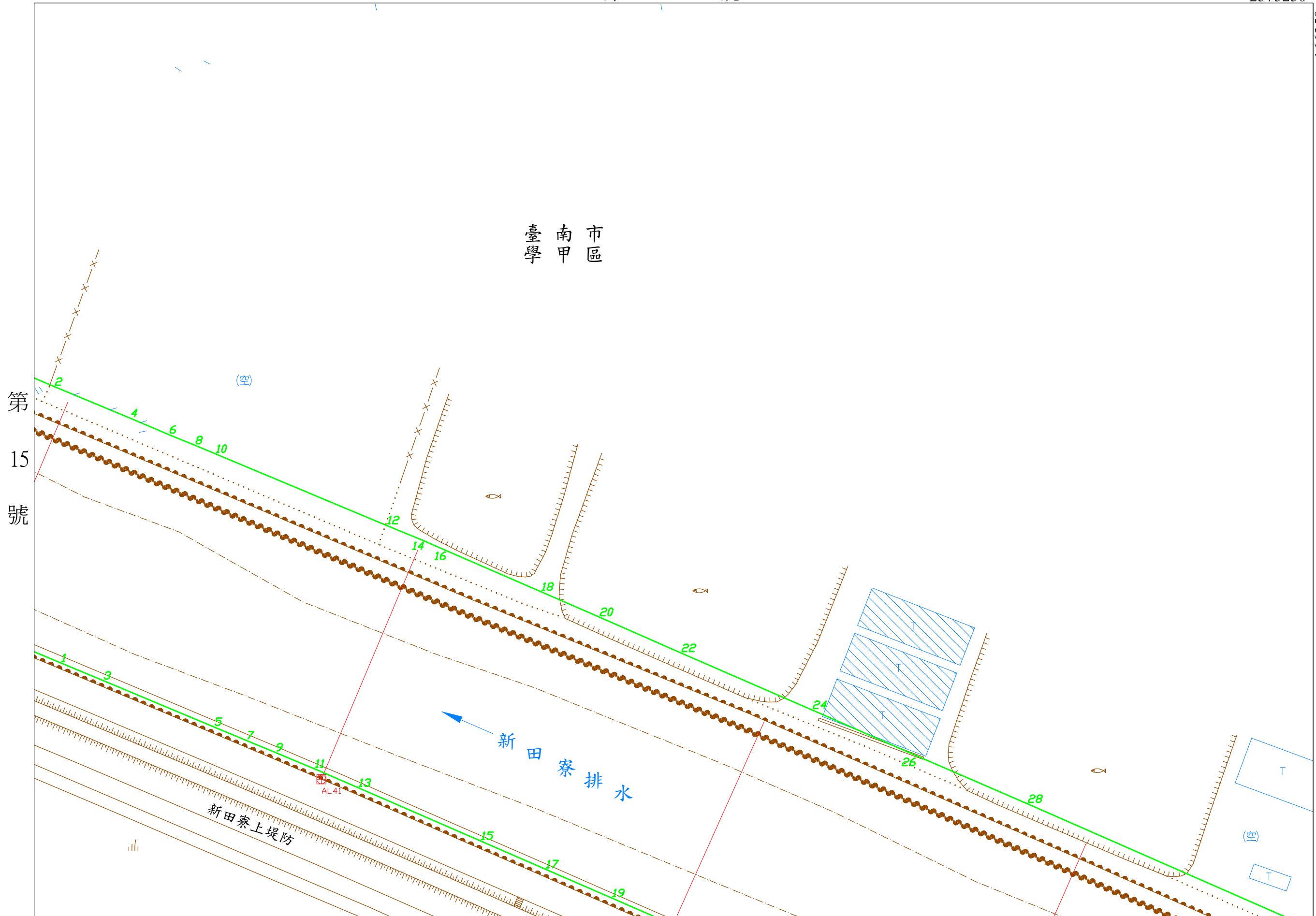
第 14 號

第 13 號

第 16 號



臺南市學甲區



第 15 號

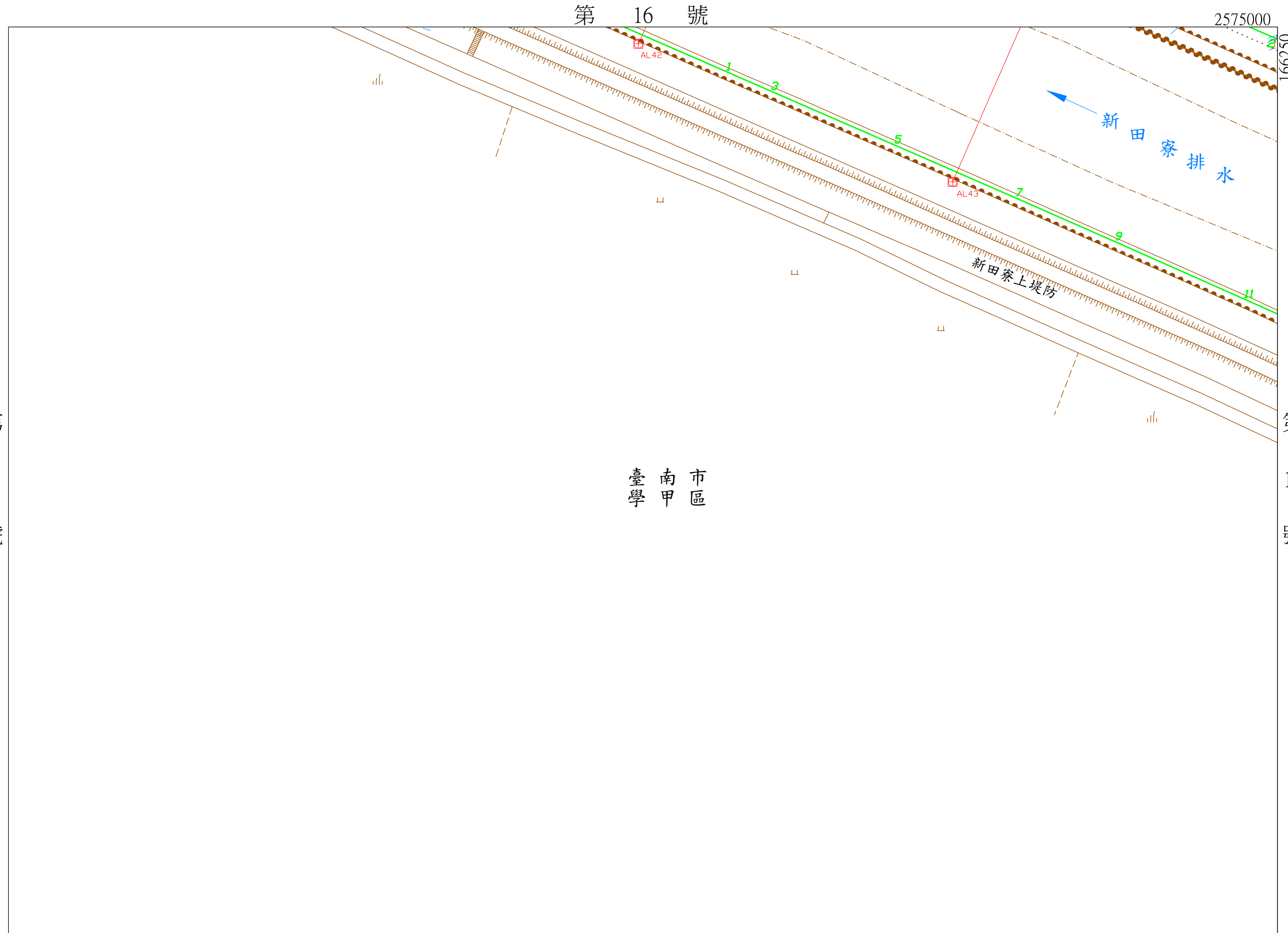
比例尺 : 1/1000

坐標系統: TM97[2020]

第 17 號

核定文號: 府水工字第1132348662號

113年11月12日核定
(公告日期及文號請查閱行政院公報)



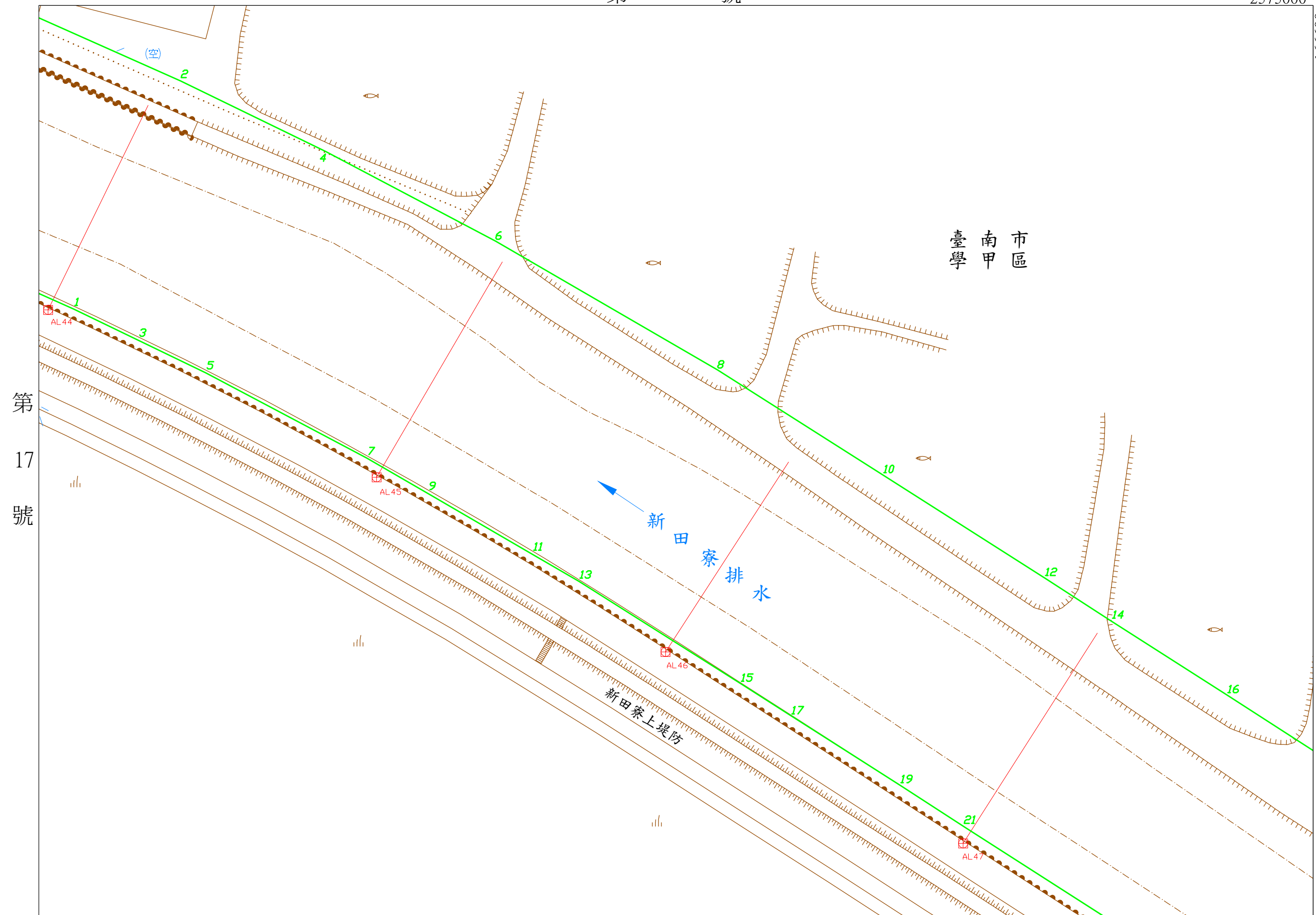
第
號

166600

第 20 號

2575000

第 號



第 17 號

比例尺： 1/1000

坐標系統: TM97[2020]

第 19 號

核定文號： 府水工字第1132348662號

113年11月12日核定
(公告日期及文號請查閱行政院公報)

第 18 號

2574750

166600

新田寮排水

1

3

新田寮上堤防

AL48

臺南市學甲區

第 號

臺南市學甲區

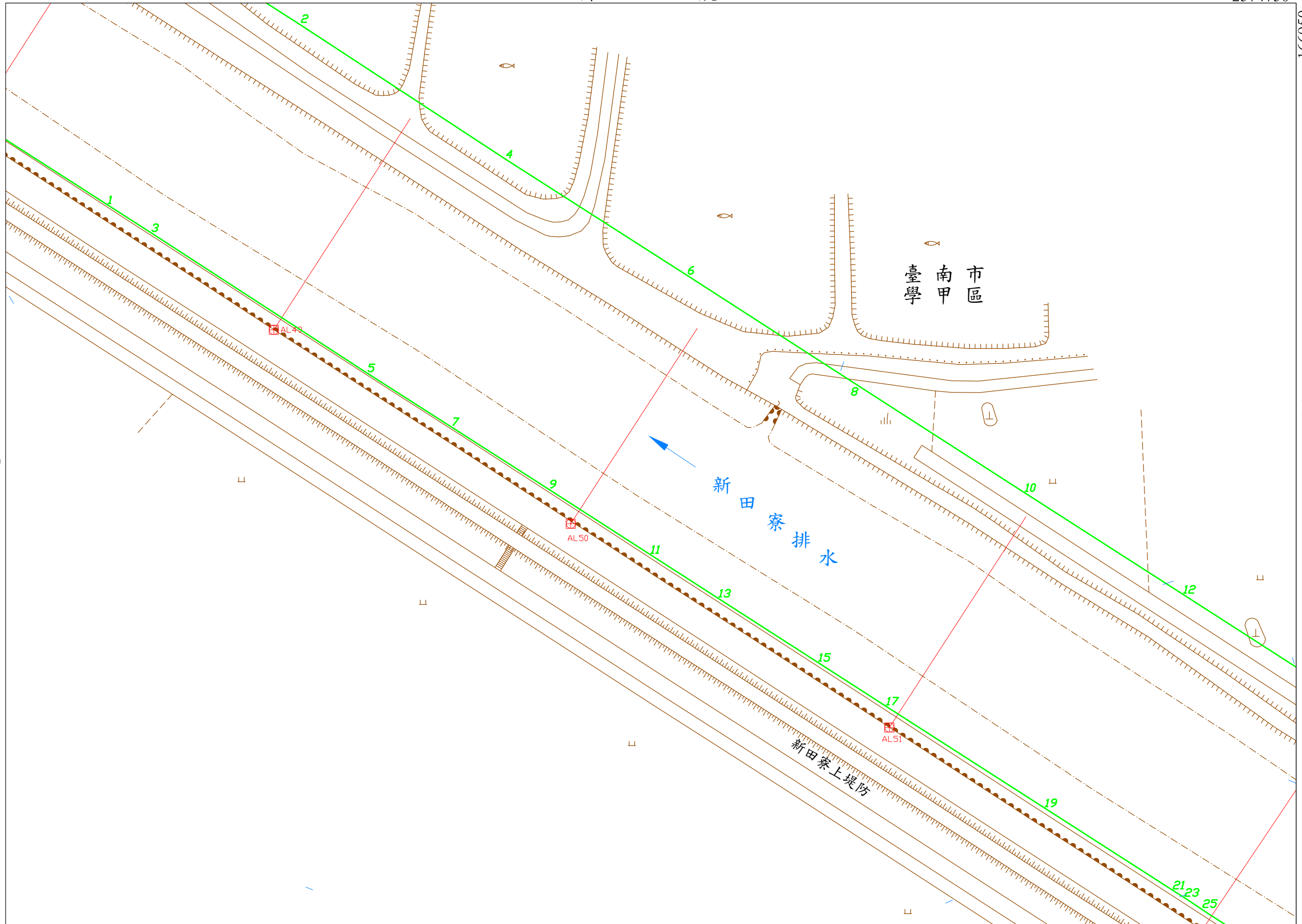



比例尺： 1/1000

坐標系統: TM97[2020]

166950

第 19 號





2574500

166950

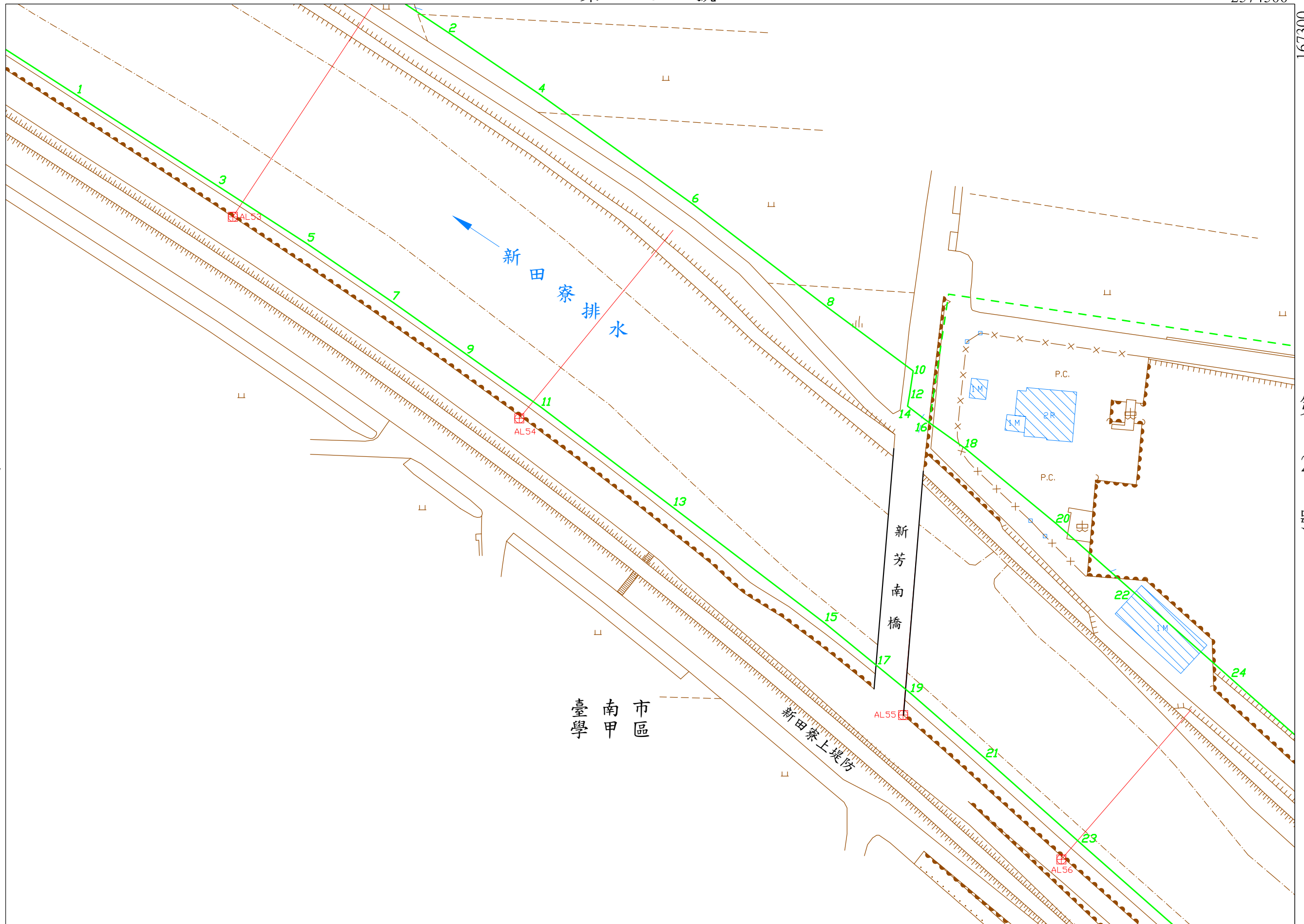
臺南市學甲區

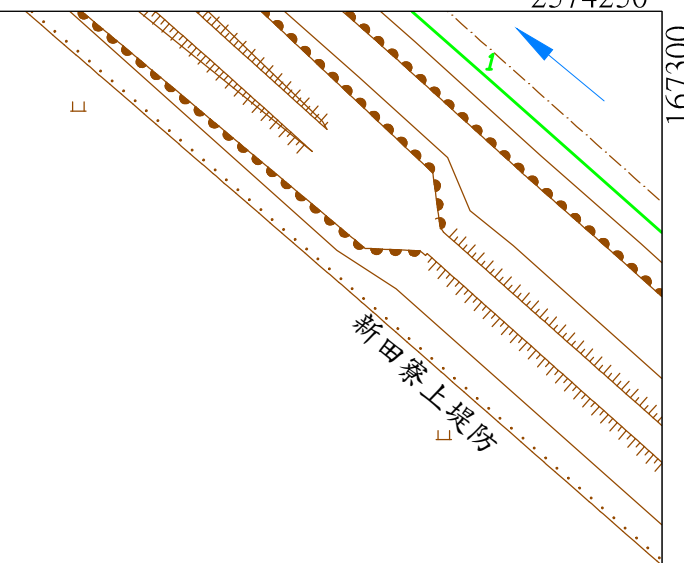
臺南市學甲區



比例尺： 1/1000

坐標系統: TM97[2020]





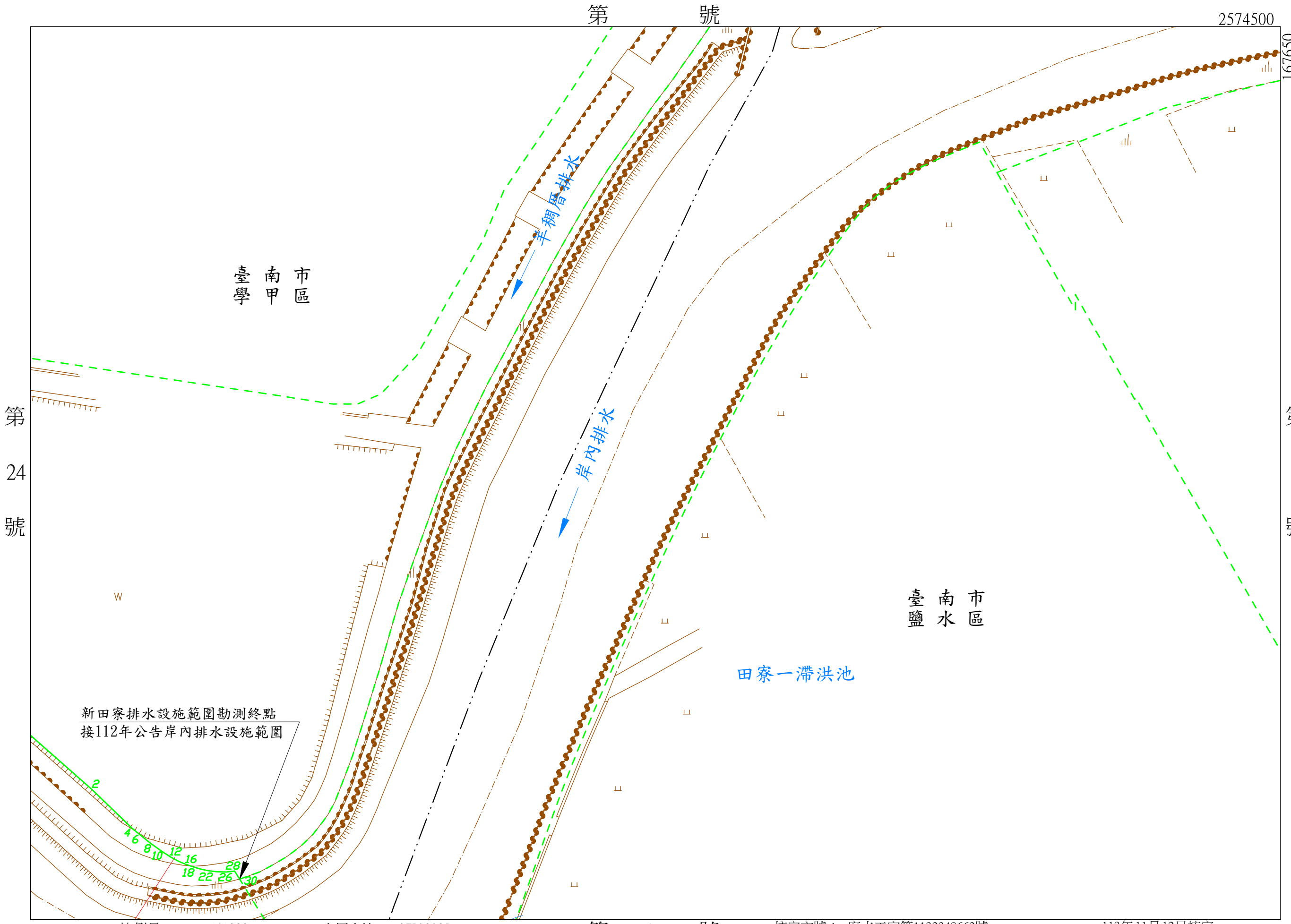
新田寮上堤防

臺南市學甲區

第 24 號

新田寮排水圖籍第 26 號

臺南市 鹽水區 學甲區



新田寮排水設施範圍勘測終點
接112年公告岸內排水設施範圍

比例尺： 1/1000

坐標系統: TM97[2020]

第 27 號

核定文號： 府水工字第1132348662號

113年11月12日核定
(公告日期及文號請查閱行政院公報)

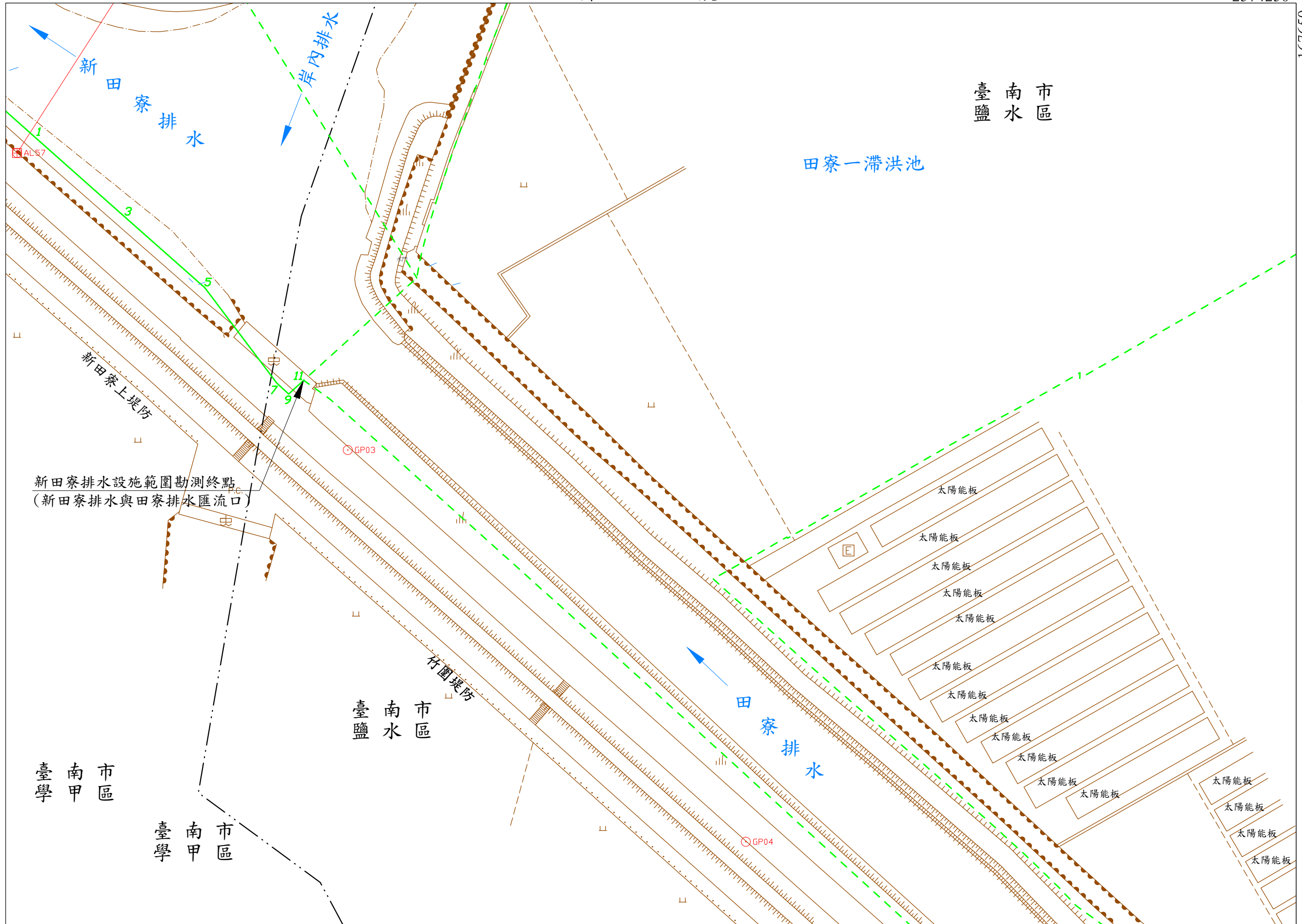
第 24 號

第 26 號

2574500
167650

167650

第 25 號



第 25 號