

臺南市
後鎮排水
區域排水設施範圍圖籍
(自八掌溪匯流口至埤寮埤出水閘門止)

比例尺 1/1000



臺南市政府
中華民國113年11月

臺南市
後鎮排水
區域排水設施範圍圖籍
(自八掌溪匯流口至埤寮埤出水閘門止)

比例尺 1/1000



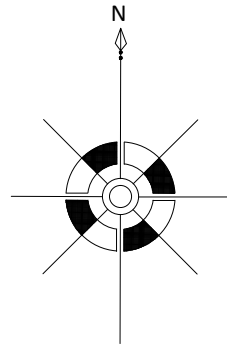
主辦機關：臺南市政府水利局
執行單位：詮華國土測繪有限公司

中華民國113年11月

後鎮排水斷面樁成果表

點號	TWD97[2020]坐標(m)		TWD97[2010]坐標(m)		TWD97坐標(m)		高程(m)	點號	TWD97[2020]坐標(m)		TWD97[2010]坐標(m)		TWD97坐標(m)		高程(m)
	縱坐標N	橫坐標E	縱坐標N	橫坐標E	縱坐標N	橫坐標E			縱坐標N	橫坐標E	縱坐標N	橫坐標E	縱坐標N	橫坐標E	
L01	2582829.032	175981.230	2582829.077	175980.980	2582829.318	175980.611	13.155	L23	2582321.029	178040.559	2582321.074	178040.309	2582321.319	178039.942	12.460
L02	2582766.190	176061.105	2582766.236	176060.854	2582766.477	176060.485	13.375	L23-1	2582271.805	178064.067	2582271.850	178063.817	2582272.095	178063.450	12.110
L03	2582702.798	176141.810	2582702.844	176141.559	2582703.086	176141.191	13.445	L24	2582244.426	178073.908	2582244.471	178073.658	2582244.716	178073.291	11.910
L04	2582641.454	176224.292	2582641.500	176224.041	2582641.742	176223.673	13.627	L25	2582141.472	178111.480	2582141.516	178111.230	2582141.761	178110.863	11.009
L04-1	2582607.741	176276.200	2582607.786	176275.949	2582608.028	176275.581	13.532	L26	2582040.259	178139.695	2582040.304	178139.445	2582040.549	178139.079	11.037
L05	2582578.797	176304.955	2582578.842	176304.705	2582579.084	176304.337	13.773	L27	2581930.420	178168.972	2581930.465	178168.722	2581930.710	178168.356	10.930
L06	2582515.925	176380.718	2582515.970	176380.468	2582516.212	176380.100	13.358	L28	2581876.649	178247.091	2581876.694	178246.841	2581876.939	178246.475	10.970
L07	2582462.295	176453.753	2582462.340	176453.503	2582462.582	176453.135	13.333	L29	2581835.206	178332.396	2581835.251	178332.146	2581835.496	178331.780	10.987
L08	2582456.047	176561.706	2582456.093	176561.456	2582456.335	176561.088	12.537	L30	2581774.497	178385.395	2581774.542	178385.145	2581774.787	178384.779	10.880
L09	2582450.299	176663.687	2582450.344	176663.437	2582450.586	176663.069	12.473	L31	2581665.646	178450.892	2581665.691	178450.642	2581665.936	178450.276	10.876
L10	2582443.919	176761.576	2582443.964	176761.326	2582444.206	176760.958	12.538	L32	2581649.675	178550.694	2581649.719	178550.444	2581649.964	178550.078	10.795
L11	2582438.168	176865.759	2582438.213	176865.509	2582438.456	176865.141	12.482	L33	2581644.095	178645.292	2581644.140	178645.042	2581644.385	178644.676	10.964
L12	2582432.499	176964.312	2582432.545	176964.062	2582432.788	176963.694	12.579	L34	2581638.618	178725.685	2581638.663	178725.435	2581638.909	178725.069	11.766
L13	2582426.337	177066.016	2582426.382	177065.766	2582426.625	177065.398	12.592	L35	2581625.295	178853.420	2581625.339	178853.170	2581625.585	178852.805	12.207
L14	2582420.477	177164.587	2582420.522	177164.337	2582420.765	177163.970	12.640	L36	2581617.157	178939.580	2581617.201	178939.330	2581617.447	178938.965	12.441
L15	2582413.462	177265.441	2582413.507	177265.190	2582413.750	177264.823	12.622	L36-1	2581613.724	179014.014	2581613.769	179013.764	2581614.015	179013.399	12.573
L16	2582409.469	177363.504	2582409.514	177363.253	2582409.758	177362.886	12.637	L37	2581612.172	179048.309	2581612.217	179048.059	2581612.463	179047.694	12.727
L17	2582403.313	177466.612	2582403.358	177466.361	2582403.602	177465.994	12.660	L38	2581542.495	179109.184	2581542.540	179108.934	2581542.786	179108.569	12.152
L18	2582397.448	177563.193	2582397.493	177562.942	2582397.737	177562.575	12.684	L39	2581482.878	179160.721	2581482.923	179160.471	2581483.169	179160.106	13.458
L19	2582392.265	177663.889	2582392.310	177663.638	2582392.554	177663.271	12.718	L40	2581372.762	179165.265	2581372.807	179165.016	2581373.053	179164.651	12.428
L20	2582387.086	177762.681	2582387.131	177762.431	2582387.375	177762.064	12.743	L41	2581340.596	179244.807	2581340.640	179244.558	2581340.886	179244.193	12.408
L21	2582381.444	177862.233	2582381.489	177861.983	2582381.733	177861.616	12.594	L42	2581321.871	179349.868	2581321.915	179349.619	2581322.162	179349.254	12.474
L22	2582375.102	177962.984	2582375.147	177962.734	2582375.392	177962.367	12.579	L43	2581271.837	179420.571	2581271.882	179420.321	2581272.129	179419.956	12.510
								R06-1	2582520.697	176450.692	2582520.742	176450.442	2582520.984	176450.074	12.687

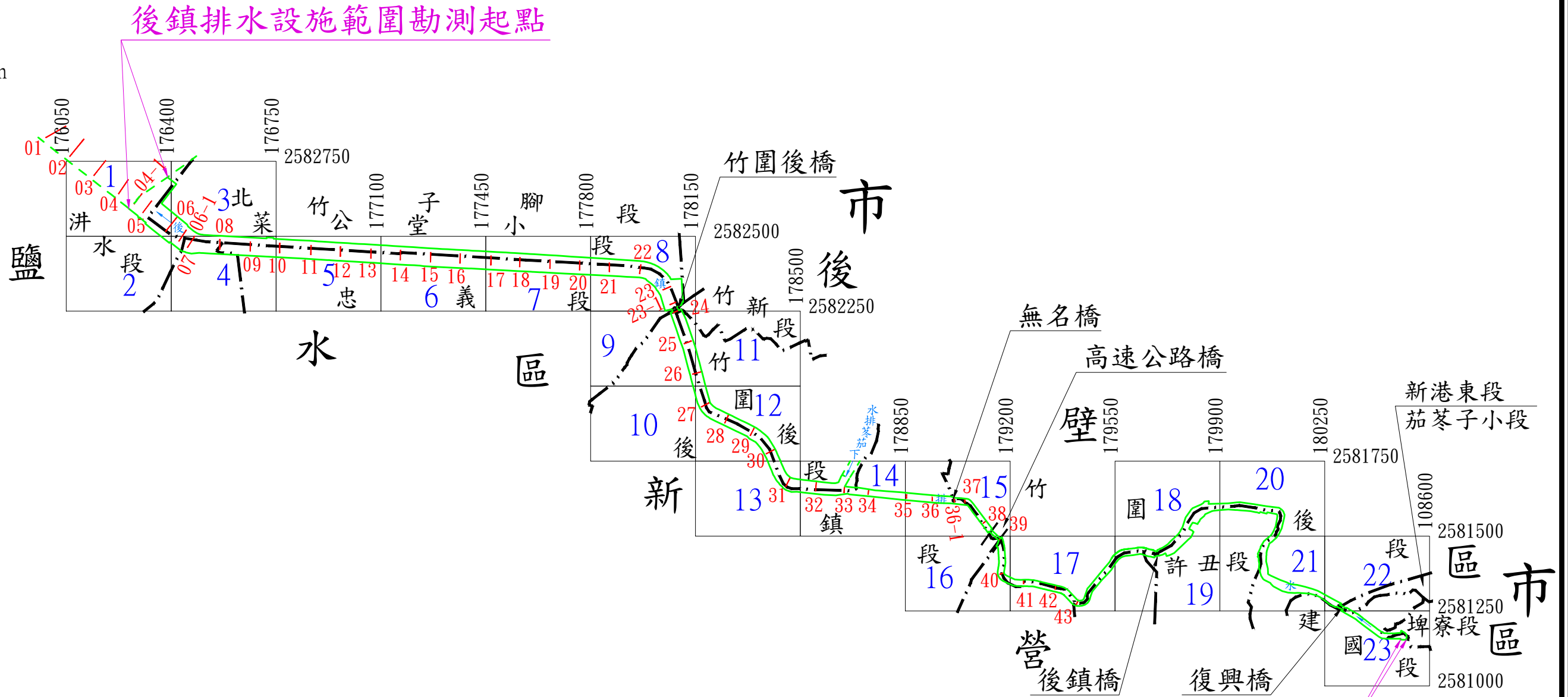
後鎮排水圖籍接續一覽圖 TWD97[2020]



0 350m 700m

比例尺: 1/16,000

臺



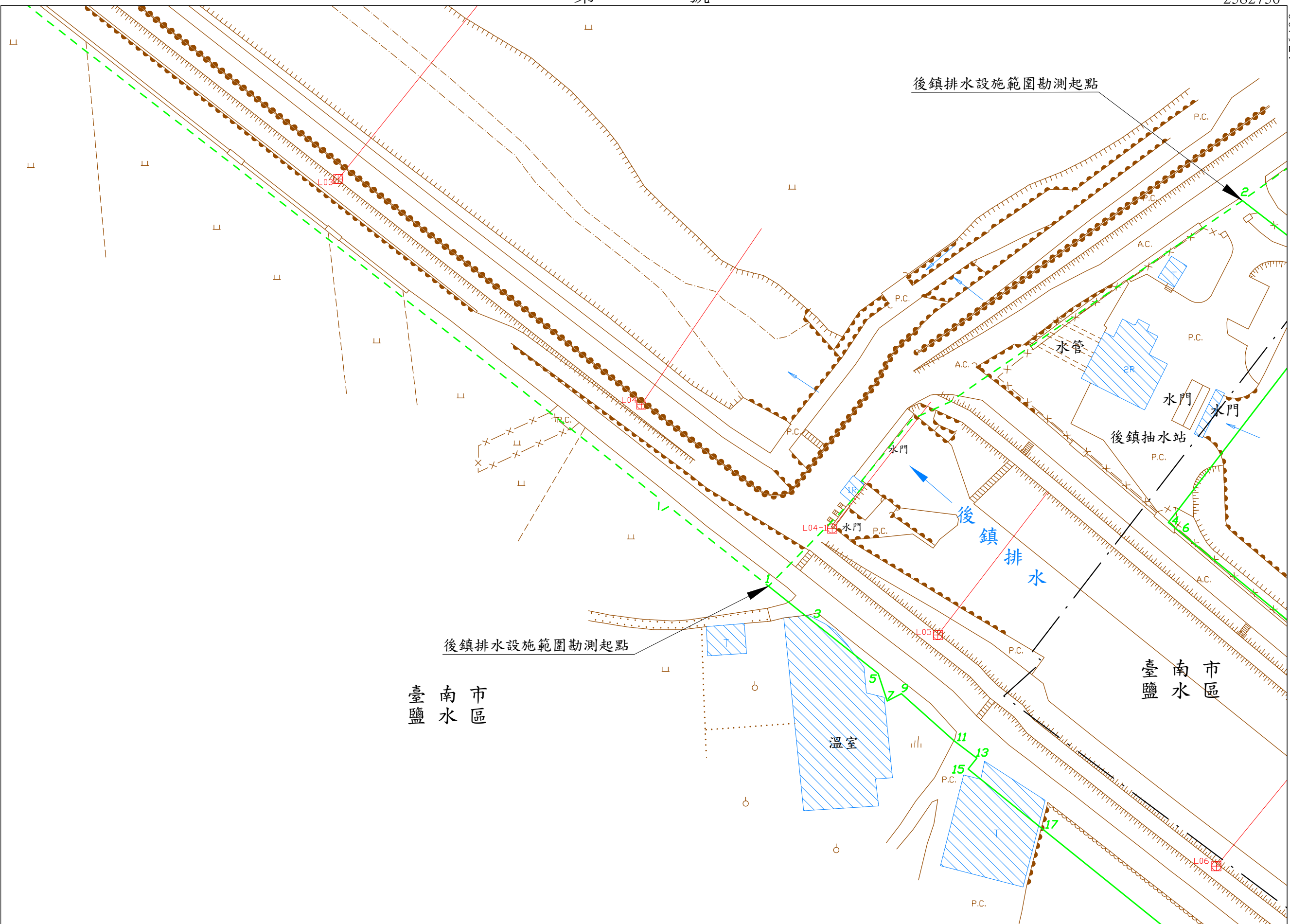
圖例

	區域排水設施範圍線		鄉鎮市區界
	土坎		段界
	堤防		臨時貨櫃屋
	自然坡		鐵皮搭蓋建物
	漿砌壘石坡坎		磚造建物(數字表樓層數)
	護岸		混凝土建物(數字表樓層數)
	既有護岸		本次公告區域排水設施範圍圖框號
	石坡坎		區域排水設施範圍界址編號
	橋梁		断面樁
	水流方向		断面線

2582750

176400

第 號



第 號

176050

2582500

比例尺： 1/1000

坐標系統: TM97[2020]

第 2 號

核定文號： 府水工字第1132396987號

113年11月19日核定
(公告日期及文號請查閱行政院公報)

後鎮排水圖籍第

2

號

臺南市鹽水區

第 4 號

第 1 號

第 號

臺南市鹽水區

臺南市鹽水區

2582500

176400

176050

2582250


比例尺： 1/1000

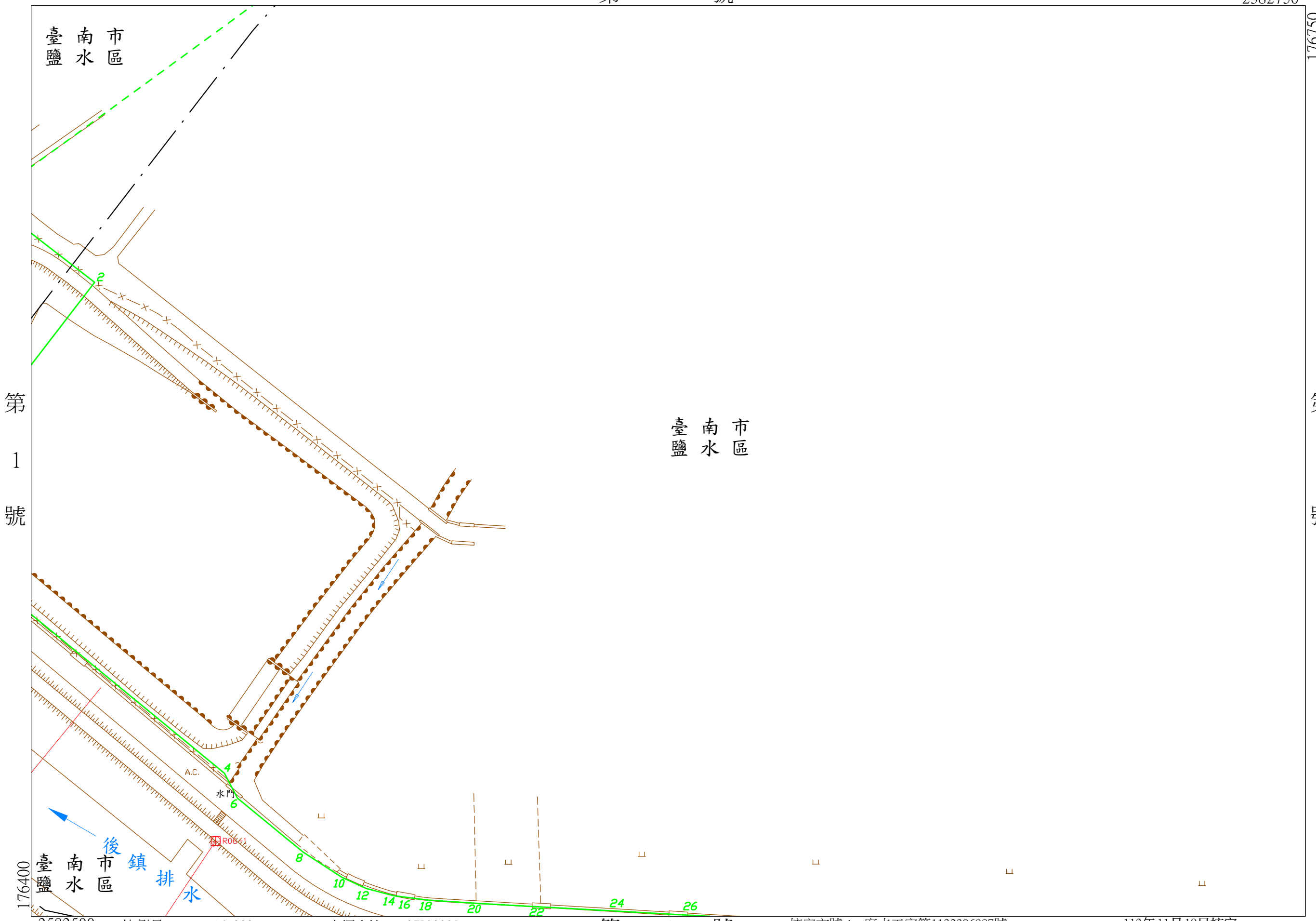
坐標系統: TM97[2020]

第 號

核定文號： 府水工字第1132396987號

113年11月19日核定
(公告日期及文號請查閱行政院公報)





第 1 號

臺鹽南水區
後鎮排水

臺鹽南水區

比例尺 : 1/1000

坐標系統: TM97[2020]

第 4 號

核定文號: 府水工字第1132396987號

113年11月19日核定
(公告日期及文號請查閱行政院公報)

2582500

臺南市鹽水區

第 3 號

← 後鎮排水

臺南市鹽水區

臺南市鹽水區

臺南市鹽水區

第 2 號

176400

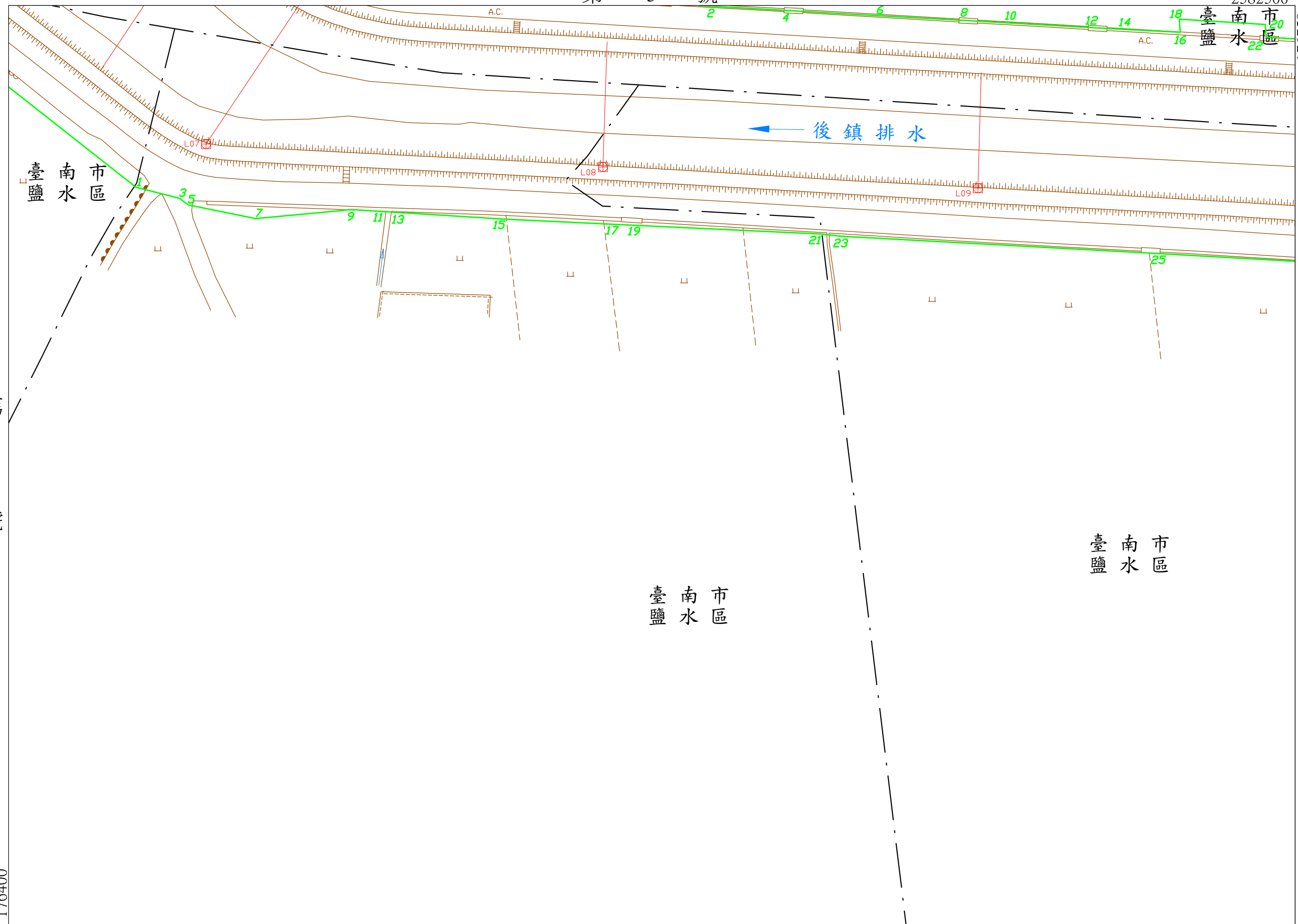
2582250 比例尺： 1/1000

坐標系統: TM97[2020]

第 號

核定文號： 府水工字第1132396987號

113年11月19日核定
(公告日期及文號請查閱行政院公報)

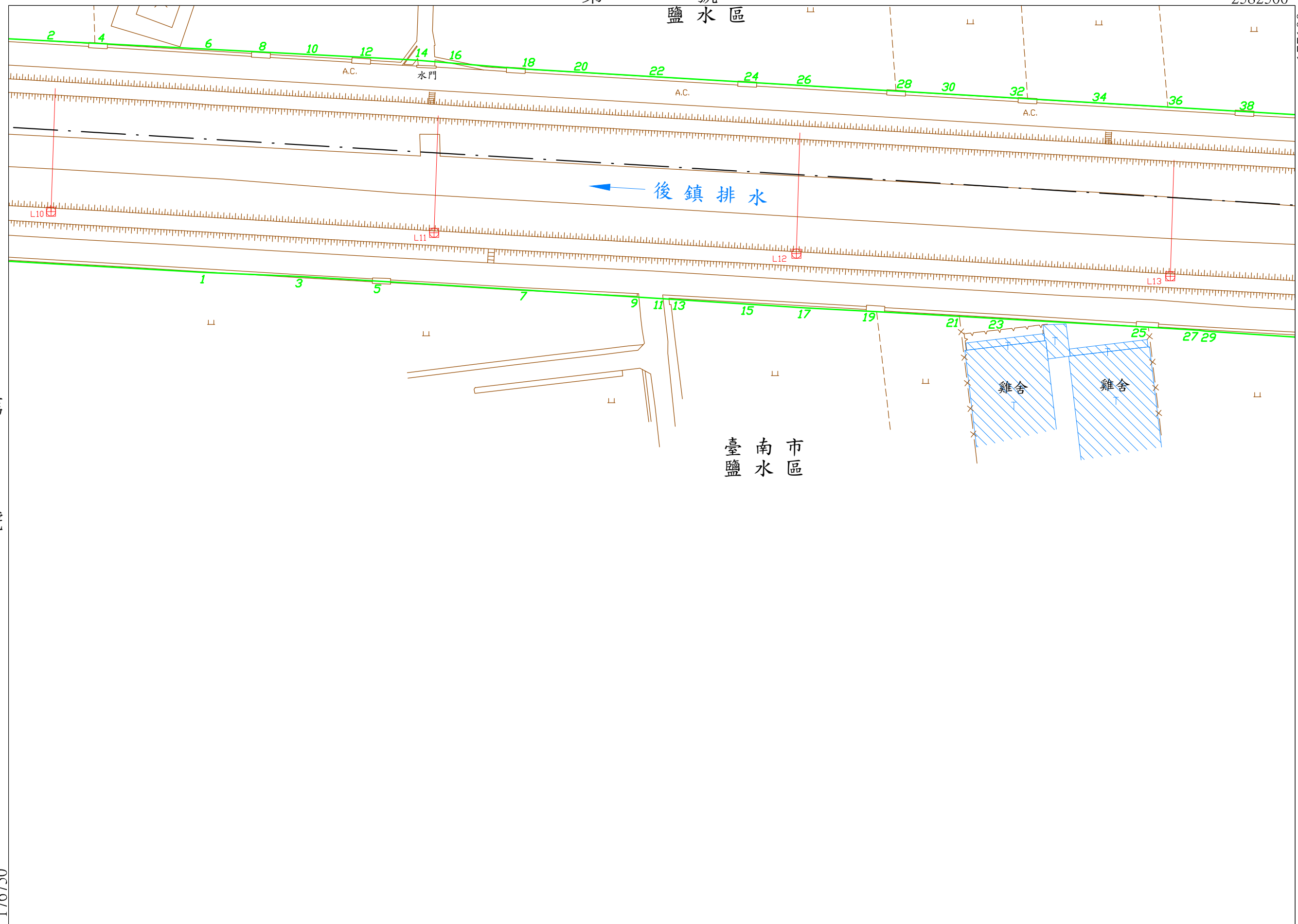


177100

第 6 號

2582500

第 號
鹽水區



第 4 號

臺南市鹽水區

2582250

比例尺： 1/1000

坐標系統: TM97[2020]

第 號

核定文號： 府水工字第1132396987號

113年11月19日核定
(公告日期及文號請查閱行政院公報)


176750

2582500

177450

第 號

臺南市區



第 5 號

第 7 號

臺南市區

2582250

比例尺 : 1/1000

坐標系統: TM97[2020]


第 號

核定文號: 府水工字第1132396987號

113年11月19日核定
(公告日期及文號請查閱行政院公報)

2582500

177800



第 6 號

第 8 號

177450

2582250

比例尺： 1/1000

坐標系統: TM97[2020]

第 號

核定文號： 府水工字第1132396987號

113年11月19日核定
(公告日期及文號請查閱行政院公報)

2582500

178150

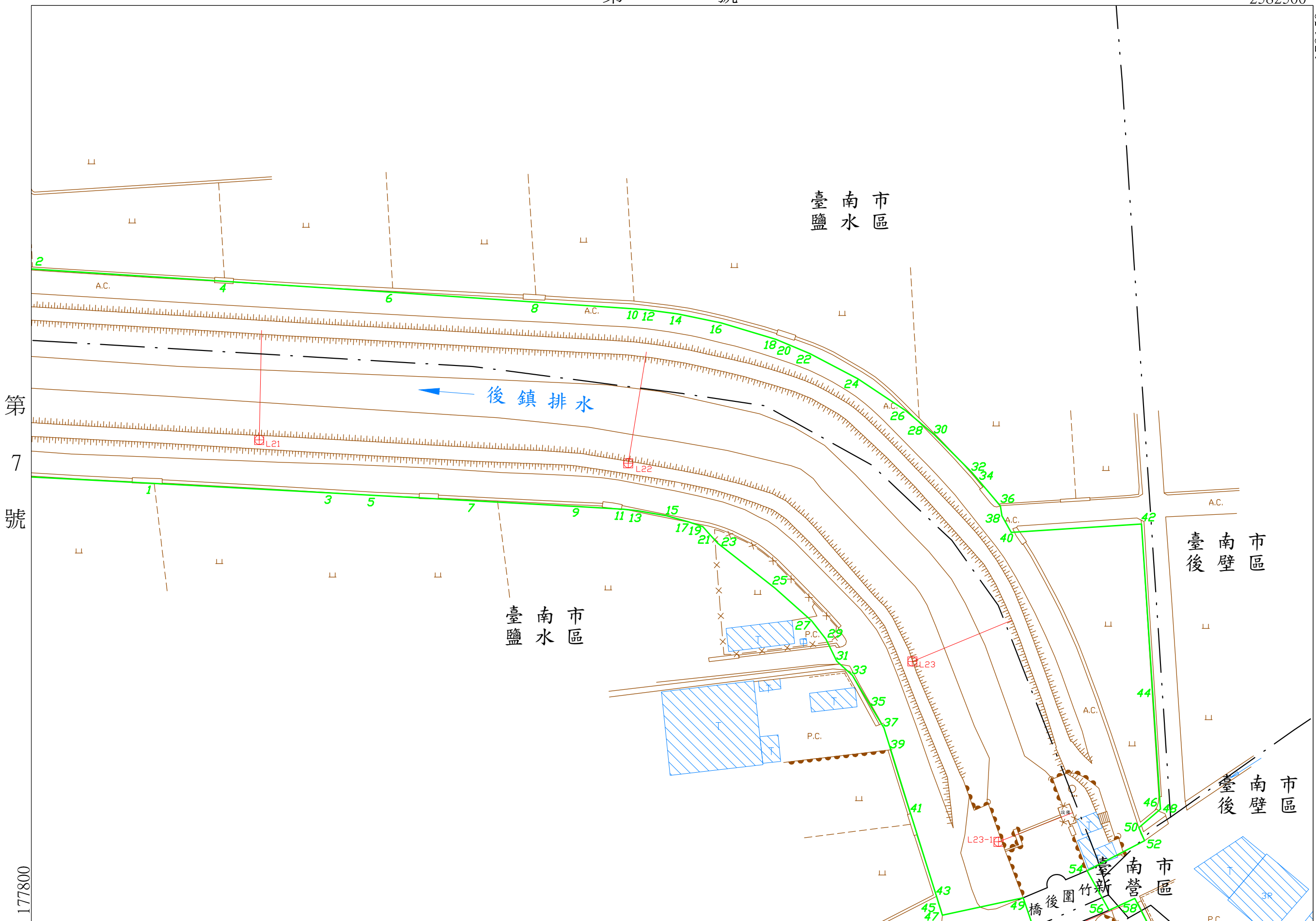
臺南市區
鹽水區

臺南市區
後壁區

臺南市區
後壁區

臺南市區
新營區
竹圍後橋

← 後鎮排水



第
7
號

第
號

2582250 比例尺： 1/1000

坐標系統: TM97[2020]

第 9 號

核定文號： 府水工字第1132396987號

113年11月19日核定
(公告日期及文號請查閱行政院公報)

177800

公告圖

後鎮排水圖籍第

9

號

臺南市

後新鹽
壁營水
區區區

第 8 號

第 10 號

2582250

178150

臺南市區
後南壁

臺南市區
後南壁

臺南市區
鹽水

臺南市區
新營

後鎮排水



第
號

第
號

177800

2582000

比例尺： 1/1000

坐標系統: TM97[2020]

核定文號： 府水工字第1132396987號


113年11月19日核定
(公告日期及文號請查閱行政院公報)

後鎮排水圖籍第

10 號

第 12 號

臺南市
新營區 鹽水區



第 號

臺南市
鹽水區

臺南市
鹽水區

臺南市
新營區

177800

2581750

比例尺： 1/1000

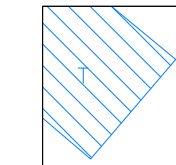
坐標系統: TM97[2020]

臺南市
後壁區

臺南市
後壁區

第
9
號

第
號



臺南市
新營區
後壁區

178150

2582000 比例尺 : 1/1000

坐標系統: TM97[2020]

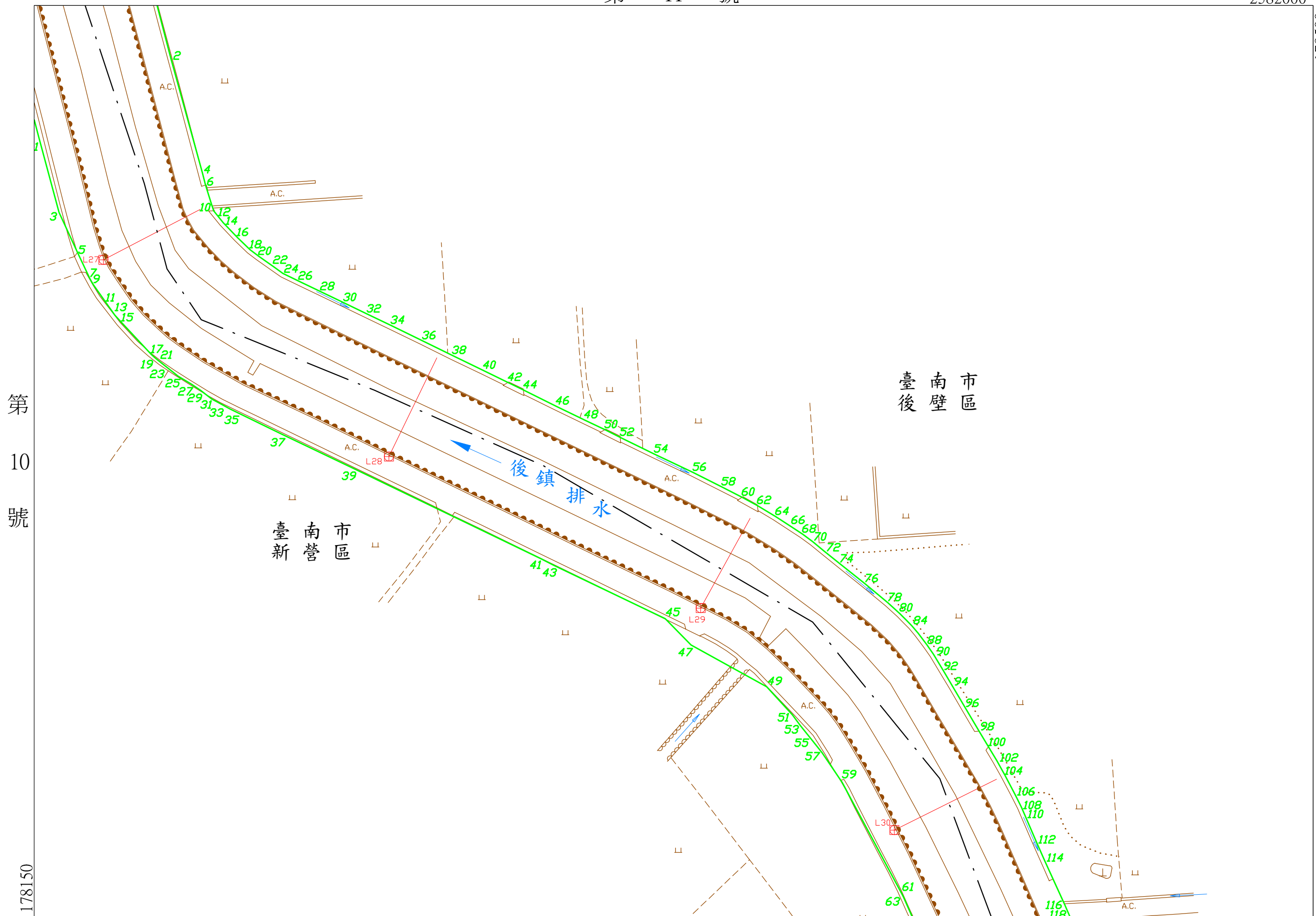
公告圖

後鎮排水圖籍第

12

號

臺南市
後壁區 新營區



臺南市區
後壁區

臺新南營區

後鎮排水

2581750 比例尺 : 1/1000

坐標系統: TM97[2020]

第 13 號

核定文號 : 府水工字第1132396987號

113年11月19日核定
(公告日期及文號請查閱行政院公報)

公告圖

後鎮排水圖籍第

13

號

臺南市

後壁區 新營區

2581750

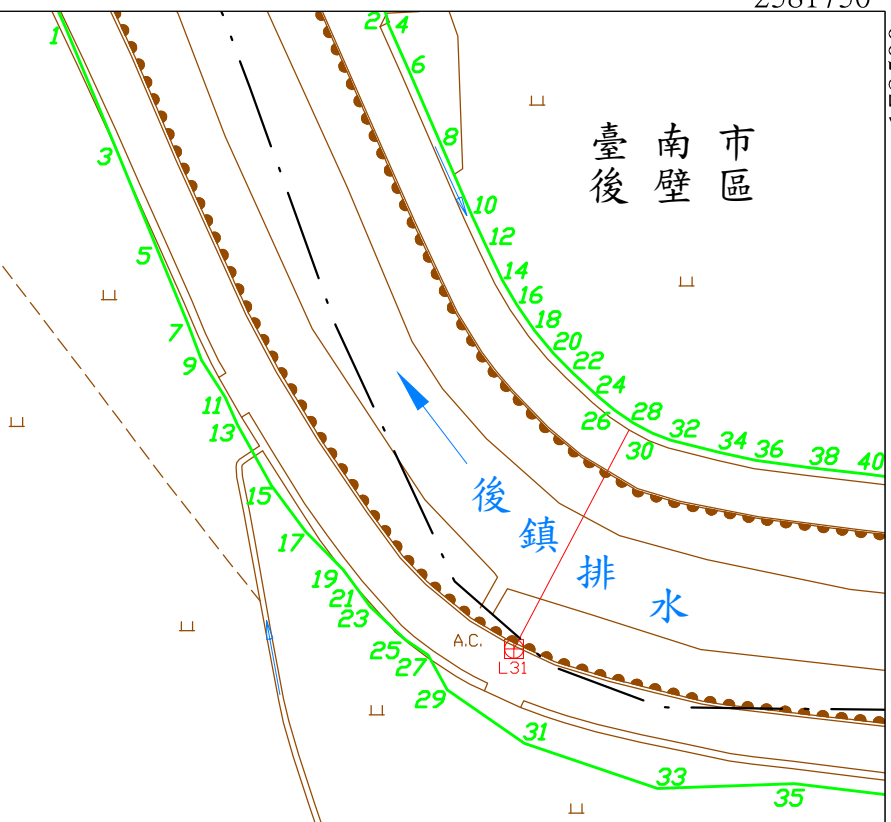
178500

第 12 號

臺南市區

後鎮排水

臺南新營市區



第 號

第 號

178150

2581500

比例尺： 1/1000

坐標系統: TM97[2020]

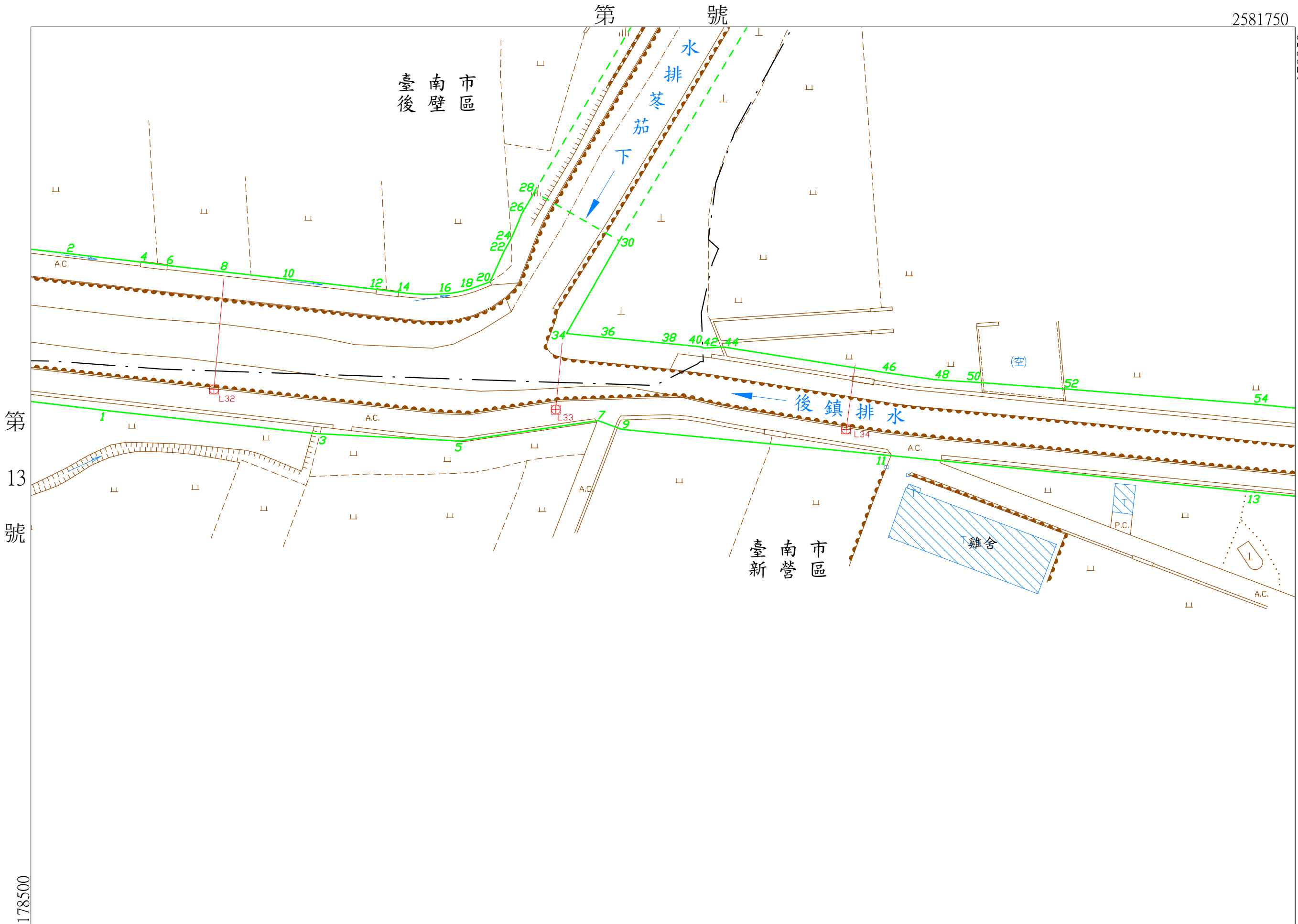
第 號

核定文號： 府水工字第1132396987號

113年11月19日核定
(公告日期及文號請查閱行政院公報)

2581750

17850



2581500

比例尺 : 1/1000

坐標系統: TM97[2020]

第 號

核定文號 : 府水工字第1132396987號

113年11月19日核定
(公告日期及文號請查閱行政院公報)

17850

第 13 號

第 15 號

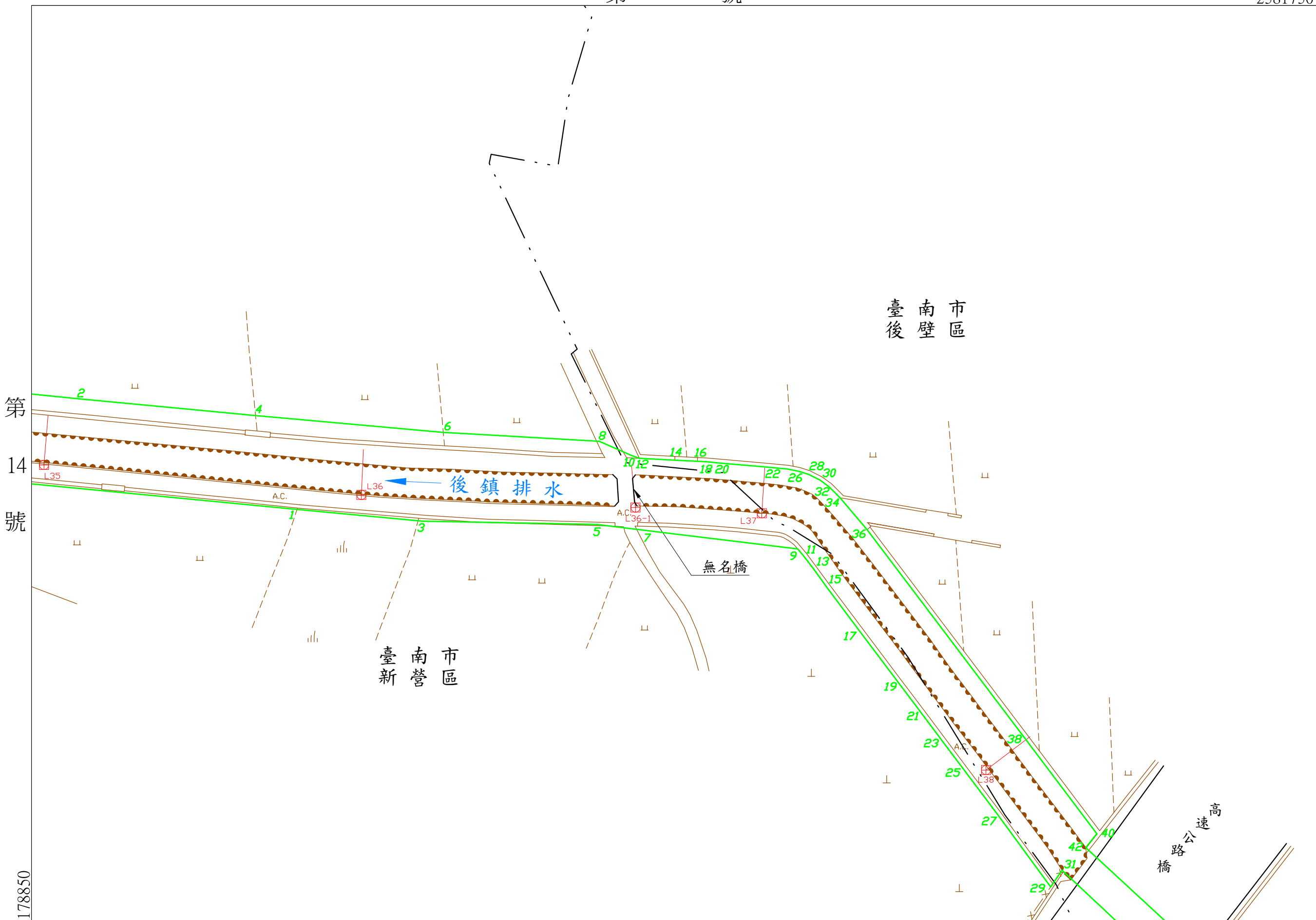
2581750

179200

第 號

臺南市區
後壁區

臺南市區
新營區



第
14
號

178850

2581500

比例尺： 1/1000

坐標系統: TM97[2020]

第 16 號

核定文號： 府水工字第1132396987號

113年11月19日核定
(公告日期及文號請查閱行政院公報)

2581500

179200

高速公路橋

南壁市區

後鎮排水

臺南市區

臺南市區

第 號

178850

2581250

比例尺： 1/1000

坐標系統: TM97[2020]

第 號

核定文號： 府水工字第1132396987號

113年11月19日核定
(公告日期及文號請查閱行政院公報)



2581500

179550

第 號

臺南市區
後壁區

第 號
16

第 號
19

臺南市區
新營區

臺南市區
新營區

179200

2581250

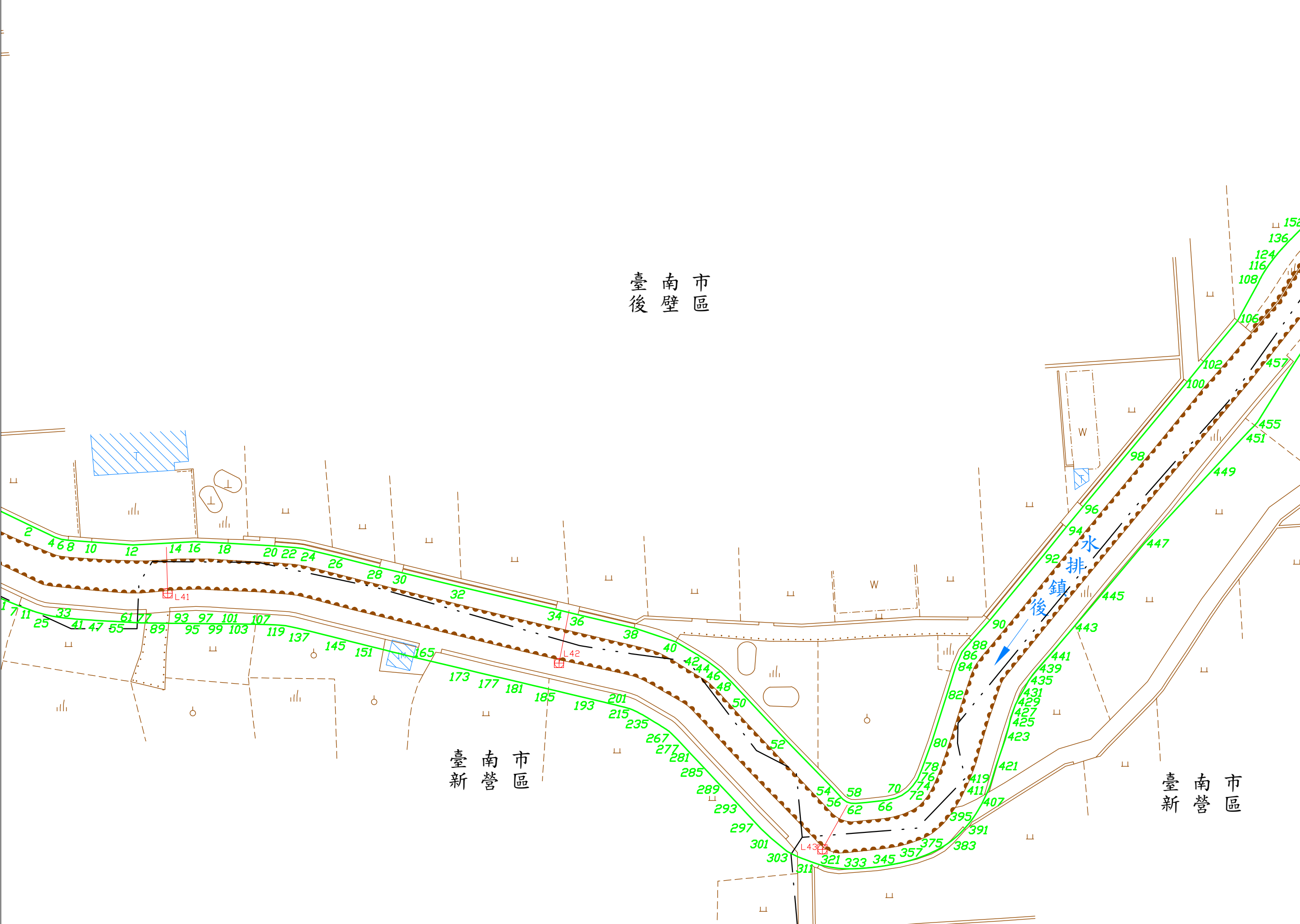
比例尺： 1/1000

坐標系統： TM97[2020]

第 號

核定文號： 府水工字第1132396987號

113年11月19日核定
(公告日期及文號請查閱行政院公報)



2581750

179900

第 號

臺南市區

第

號

第

20

號

179550

2581500

比例尺： 1/1000

坐標系統: TM97[2020]

第 19 號

核定文號： 府水工字第1132396987號

113年11月19日核定
(公告日期及文號請查閱行政院公報)



公告圖

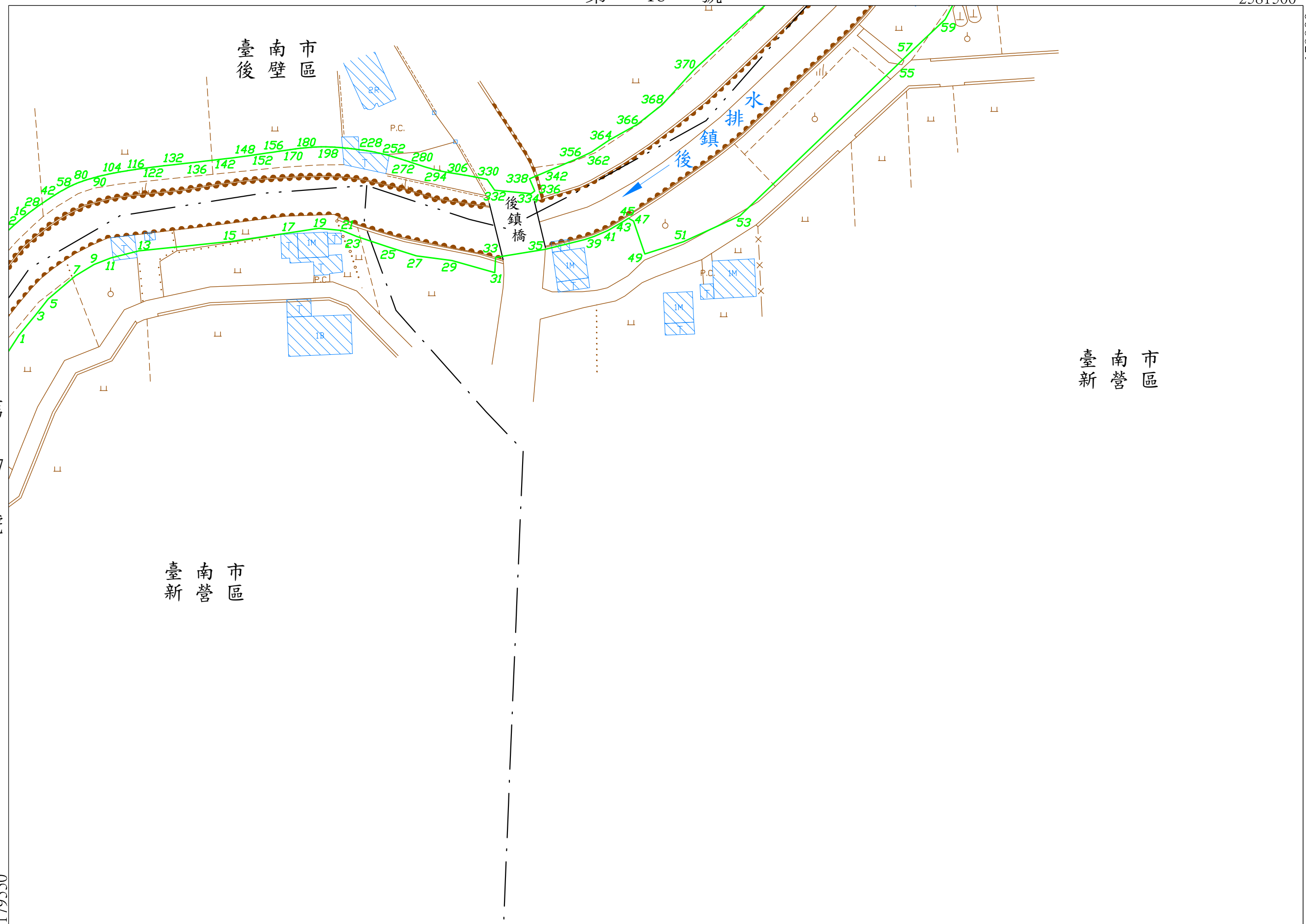
後鎮排水圖籍第

19

號
臺南市
後壁區 新營區

2581500

第 18 號



第 17 號

第 21 號

2581250 比例尺： 1/1000

坐標系統: TM97[2020]

第 號

核定文號： 府水工字第1132396987號

113年11月19日核定
(公告日期及文號請查閱行政院公報)

臺南市
後壁區



2581500

180250

第 20 號

臺南市
新營區

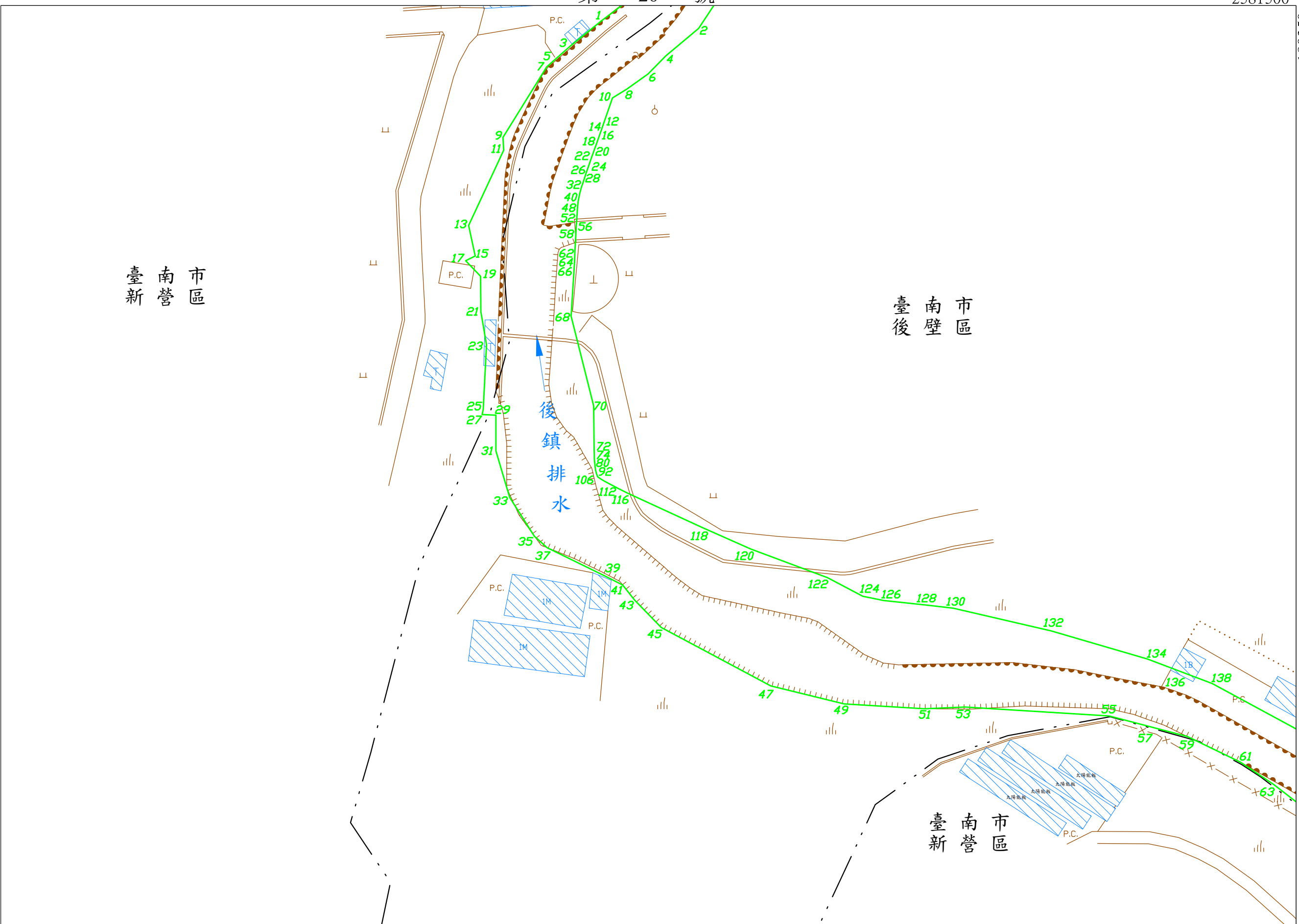
臺南市
後壁區

臺南市
新營區

第 19 號

第 22 號

179900



2581250 比例尺 : 1/1000

坐標系統: TM97[2020]

第 號

核定文號 : 府水工字第1132396987號

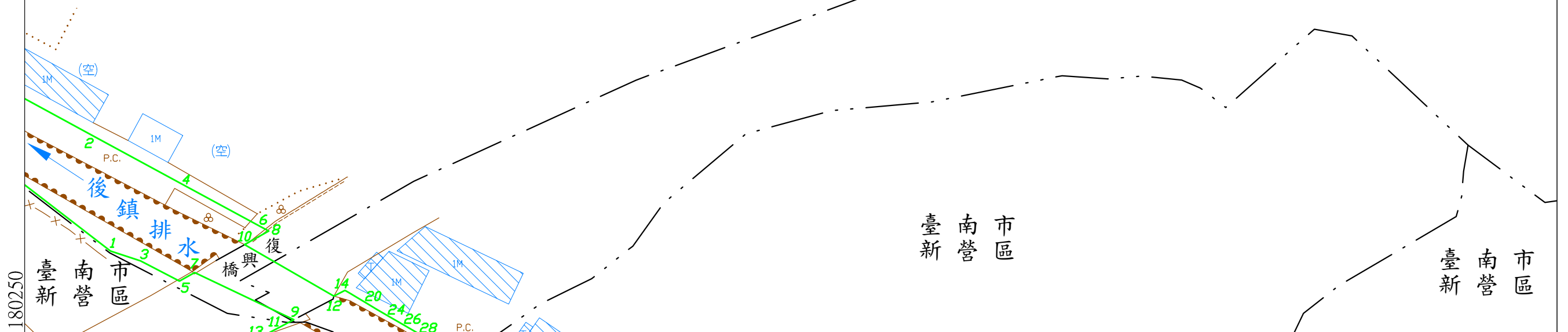
113年11月19日核定
(公告日期及文號請查閱行政院公報)

臺南市
後壁區

臺南市
後壁區

臺南市
新營區

臺南市
新營區



公告圖

後鎮排水圖籍第

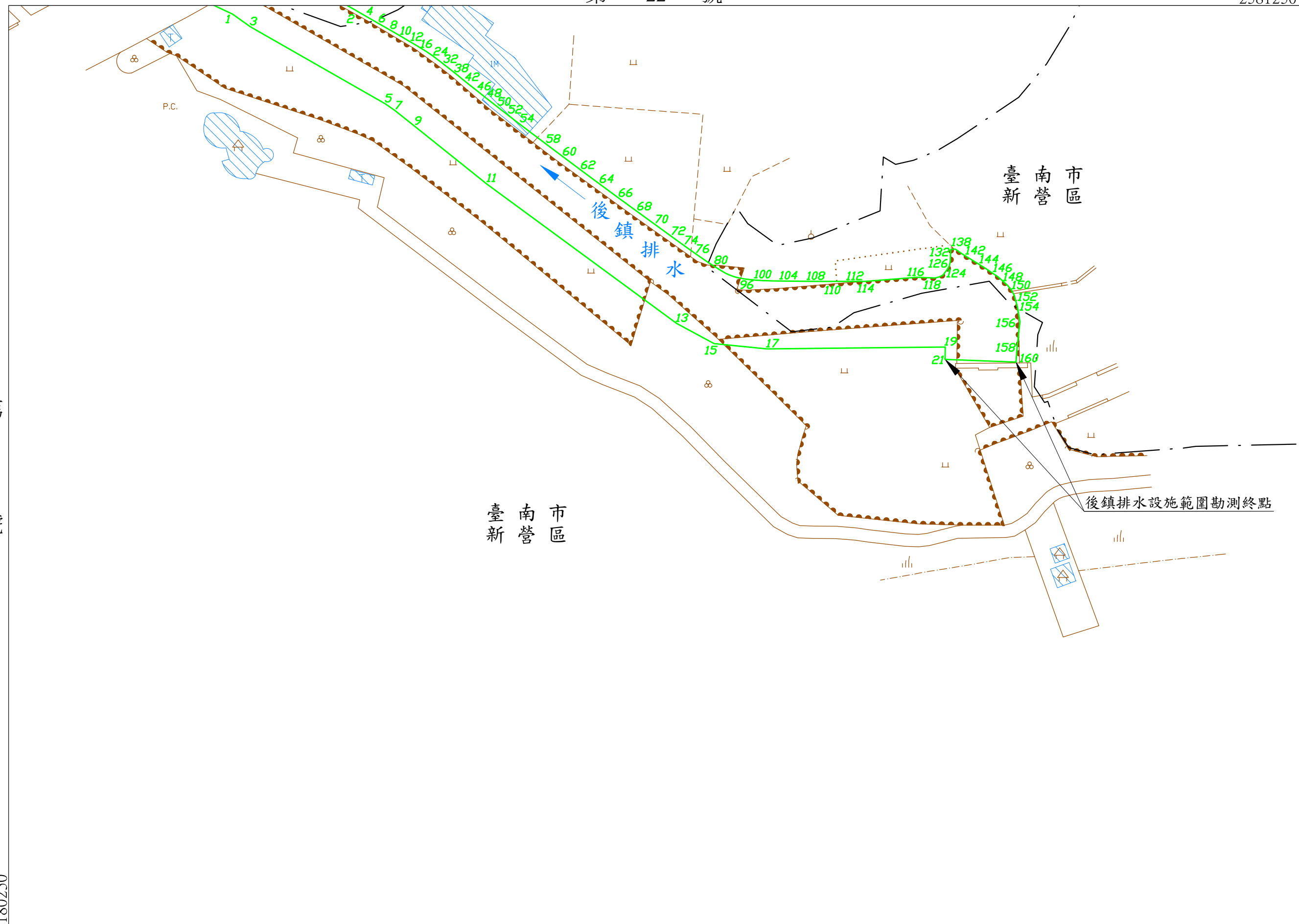
23 號

臺南市
後壁區 新營區

2581250

180600

第 22 號



第 號

2581000

比例尺 : 1/1000

坐標系統: TM97[2020]

第 號

核定文號: 府水工字第1132396987號

113年11月19日核定
(公告日期及文號請查閱行政院公報)