

臺南市
劉厝排水
區域排水設施範圍圖籍
(自斷面78至港墘橋(斷面94-2)止)

比例尺 1/1000



臺南市政府
中華民國113年11月

臺南市
劉厝排水
區域排水設施範圍圖籍
(自斷面78至港墘橋(斷面94-2)止)

比例尺 1/1000



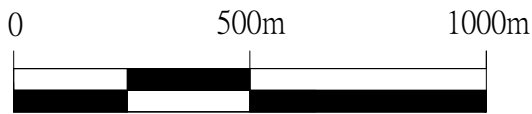
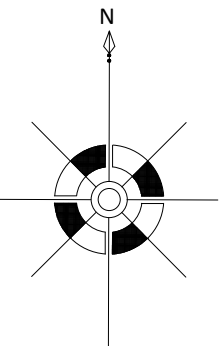
主辦機關：臺南市政府水利局
執行單位：詮華國土測繪有限公司

中華民國113年11月

劉厝排水斷面樁成果表

點號	TWD97[2020]坐標(m)		TWD97[2010]坐標(m)		TWD97坐標(m)		高程(m)
	縱坐標N	橫坐標E	縱坐標N	橫坐標E	縱坐標N	橫坐標E	
L70	2558893.859	161242.509	2558893.909	161242.244	2558894.146	161241.859	1.547
L71	2558925.562	161338.721	2558925.613	161338.457	2558925.850	161338.072	1.376
L72	2558955.240	161432.722	2558955.291	161432.458	2558955.529	161432.072	1.385
L73	2558984.822	161523.086	2558984.873	161522.822	2558985.111	161522.436	1.209
L73-1	2559005.414	161586.607	2559005.465	161586.343	2559005.704	161585.957	1.429
L74	2559019.027	161619.616	2559019.079	161619.352	2559019.318	161618.966	1.326
L75	2559065.445	161763.708	2559065.497	161763.444	2559065.737	161763.058	1.299
L76	2559085.791	161826.513	2559085.843	161826.249	2559086.083	161825.862	1.326
L77	2559109.836	161900.267	2559109.889	161900.002	2559110.129	161899.615	1.436
L78	2559137.926	161986.604	2559137.979	161986.340	2559138.220	161985.953	1.364
L79	2559175.738	162102.617	2559175.790	162102.353	2559176.031	162101.966	1.355
L80	2559201.146	162180.272	2559201.200	162180.008	2559201.442	162179.621	1.361
L81	2559231.502	162273.029	2559231.556	162272.765	2559231.798	162272.377	1.350
L82	2559262.220	162368.089	2559262.274	162367.825	2559262.517	162367.437	1.445
L83	2559293.297	162463.586	2559293.351	162463.322	2559293.594	162462.934	1.406
L83-1	2559308.047	162508.925	2559308.101	162508.661	2559308.345	162508.273	2.808
L83-2	2559312.830	162522.804	2559312.884	162522.540	2559313.128	162522.152	2.879
L84	2559324.393	162557.672	2559324.447	162557.408	2559324.691	162557.020	1.593
L85	2559355.227	162651.694	2559355.281	162651.430	2559355.525	162651.041	1.591

劉厝排水圖籍接續一覽圖 TWD97[2020]



比例尺: 1/8,000

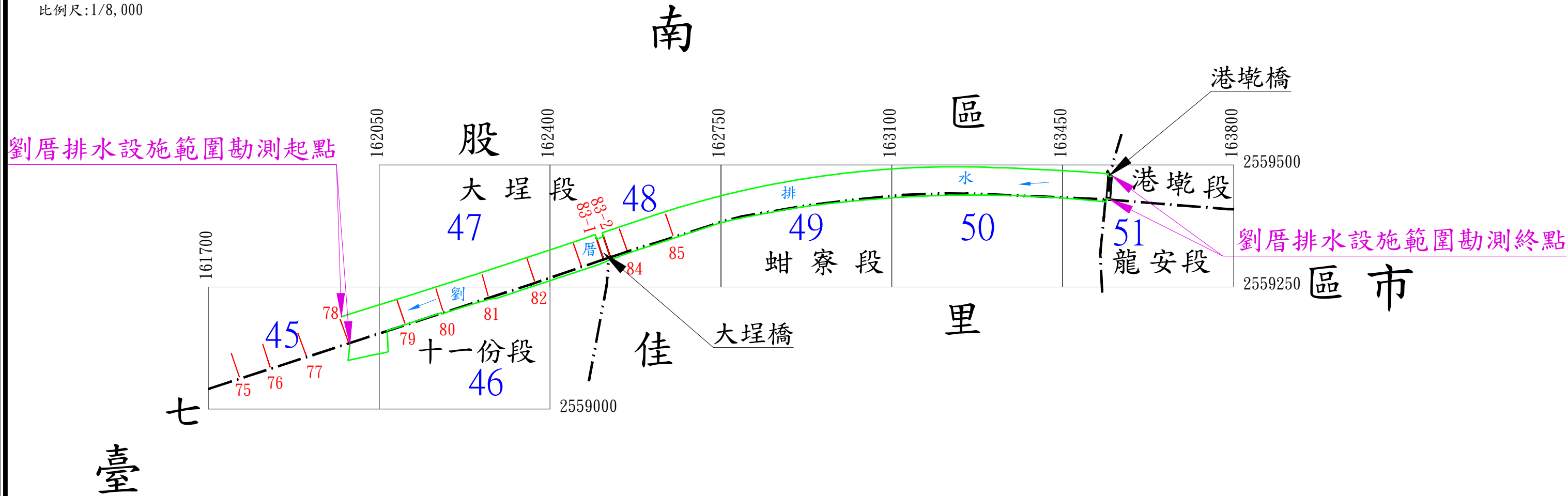
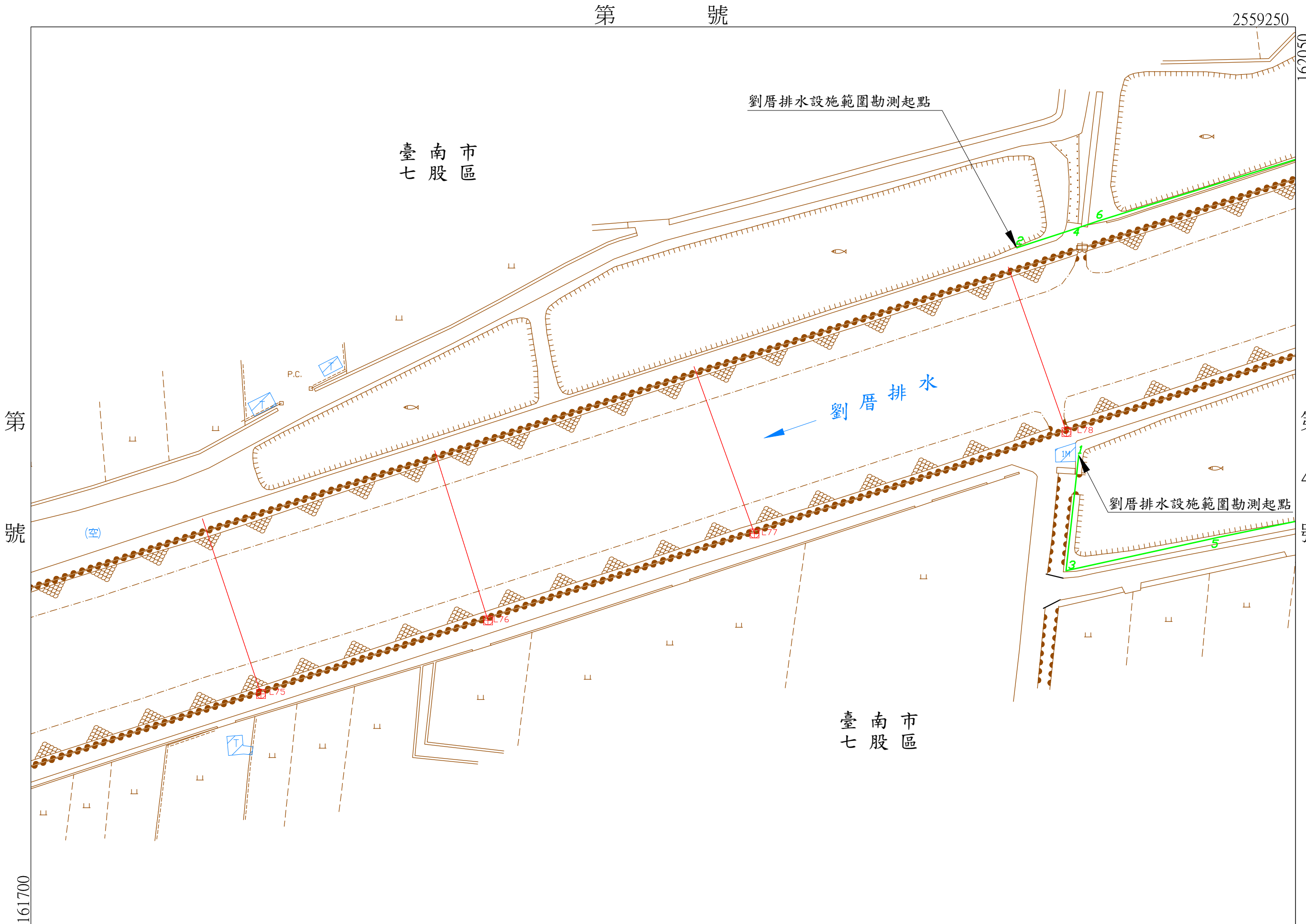


圖 例			
	區域排水設施範圍線		段界
	土坎		臨時貨櫃屋
	堤防		鐵皮搭蓋建物
	自然坡		磚造建物(數字表樓層數)
	漿砌壘石坡坎		混凝土建物(數字表樓層數)
	護岸		水流方向
	既有護岸		本次公告區域排水設施範圍圖框號
	石坡坎		區域排水設施範圍界址編號
	橋梁		斷面樁
	鄉鎮市區界		斷面線



第 號

2559000

比例尺： 1/1000

坐標系統: TM97[2020]

第 號

核定文號： 府水工字第1132396987號

113年11月19日核定
(公告日期及文號請查閱行政院公報)

161700

2559250

162050

劉厝排水圖籍第 46 號

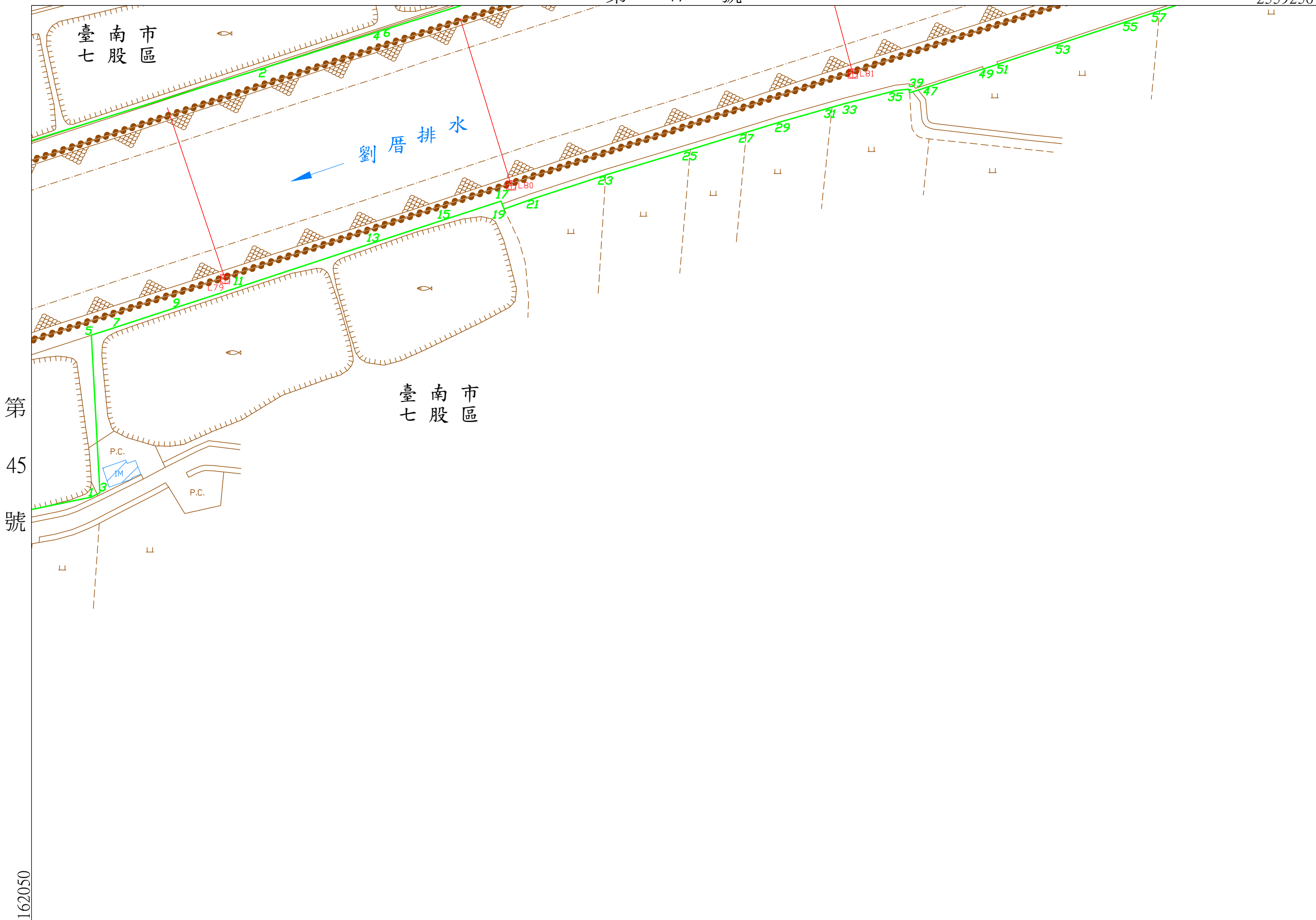
第 號

臺南市 七股區

第 47 號

2559250

162400



第 45 號

162050

2559000 比例尺 : 1/1000

坐標系統: TM97[2020]

第 號

核定文號: 府水工字第1132396987號

113年11月19日核定
(公告日期及文號請查閱行政院公報)

2559500

162400

第 號

臺南市七股區

第 號

162050

2559250

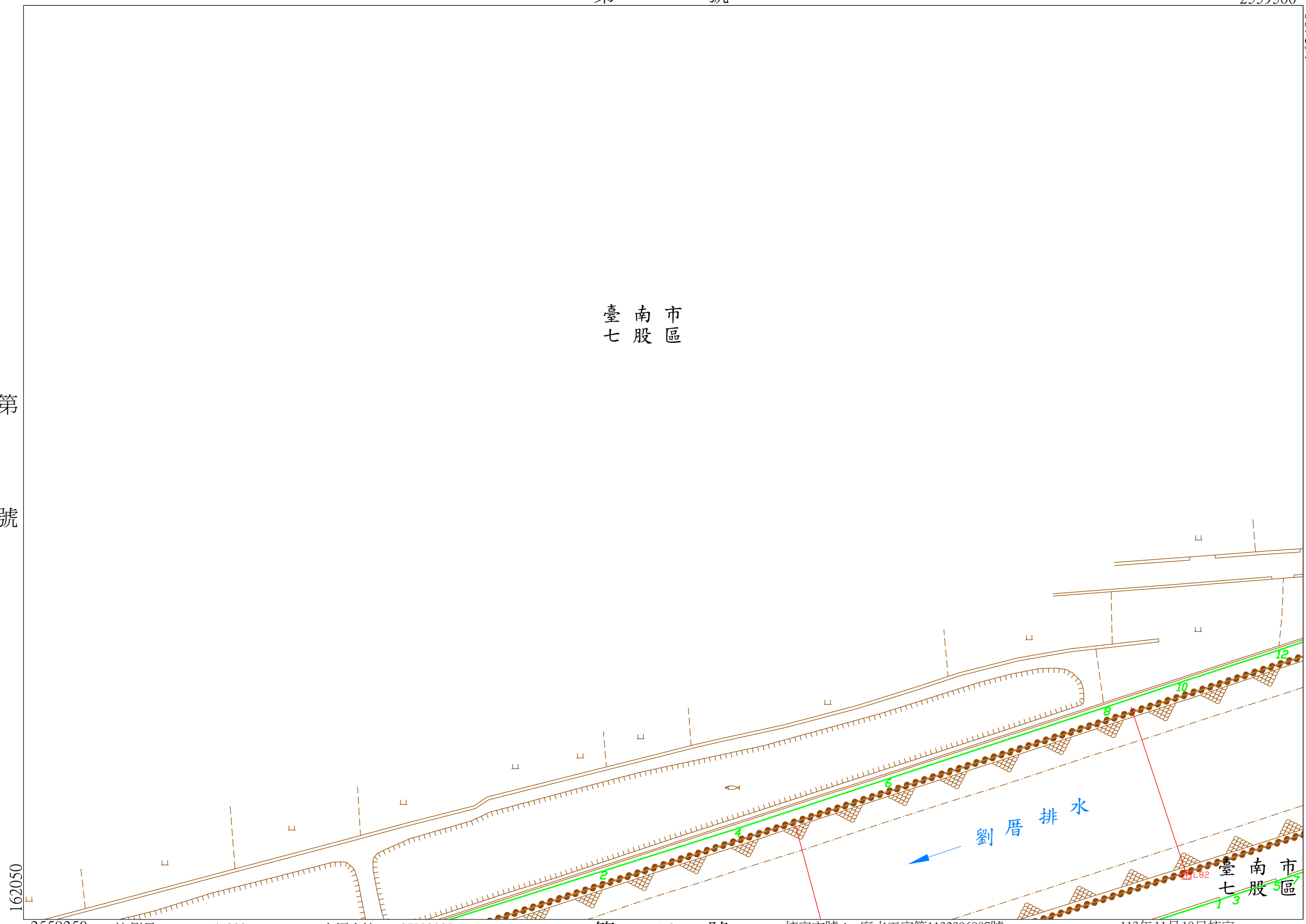
比例尺：1/1000

坐標系統：TM97[2020]

第 46 號

核定文號：府水工字第1132396987號

113年11月19日核定
(公告日期及文號請查閱行政院公報)



劉厝排水圖籍第 48 號

臺南市 佳里區 七股區

2559500

162750

臺南市 七股區

臺南市 佳里區

第 47 號

162400

2559250

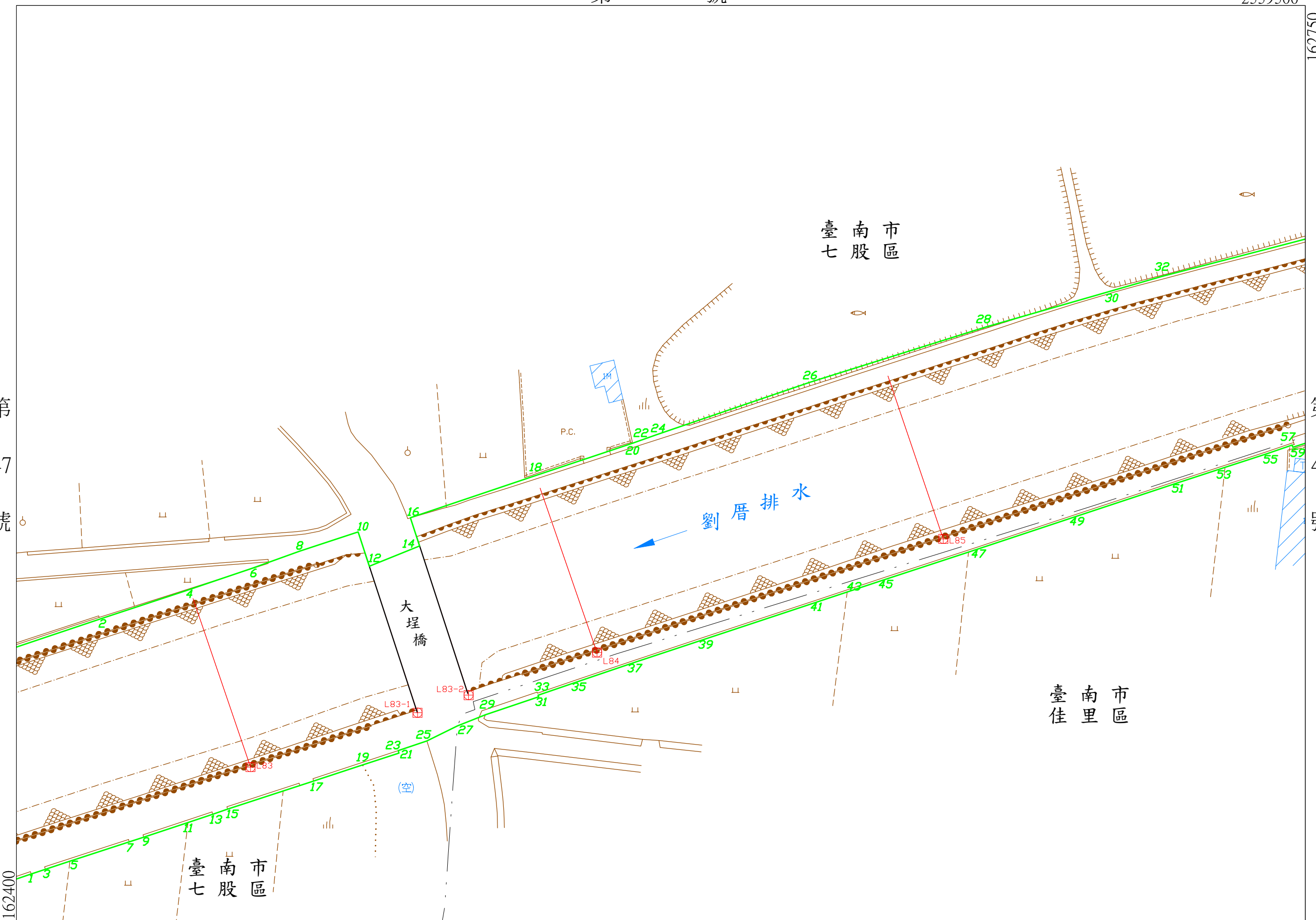
比例尺： 1/1000

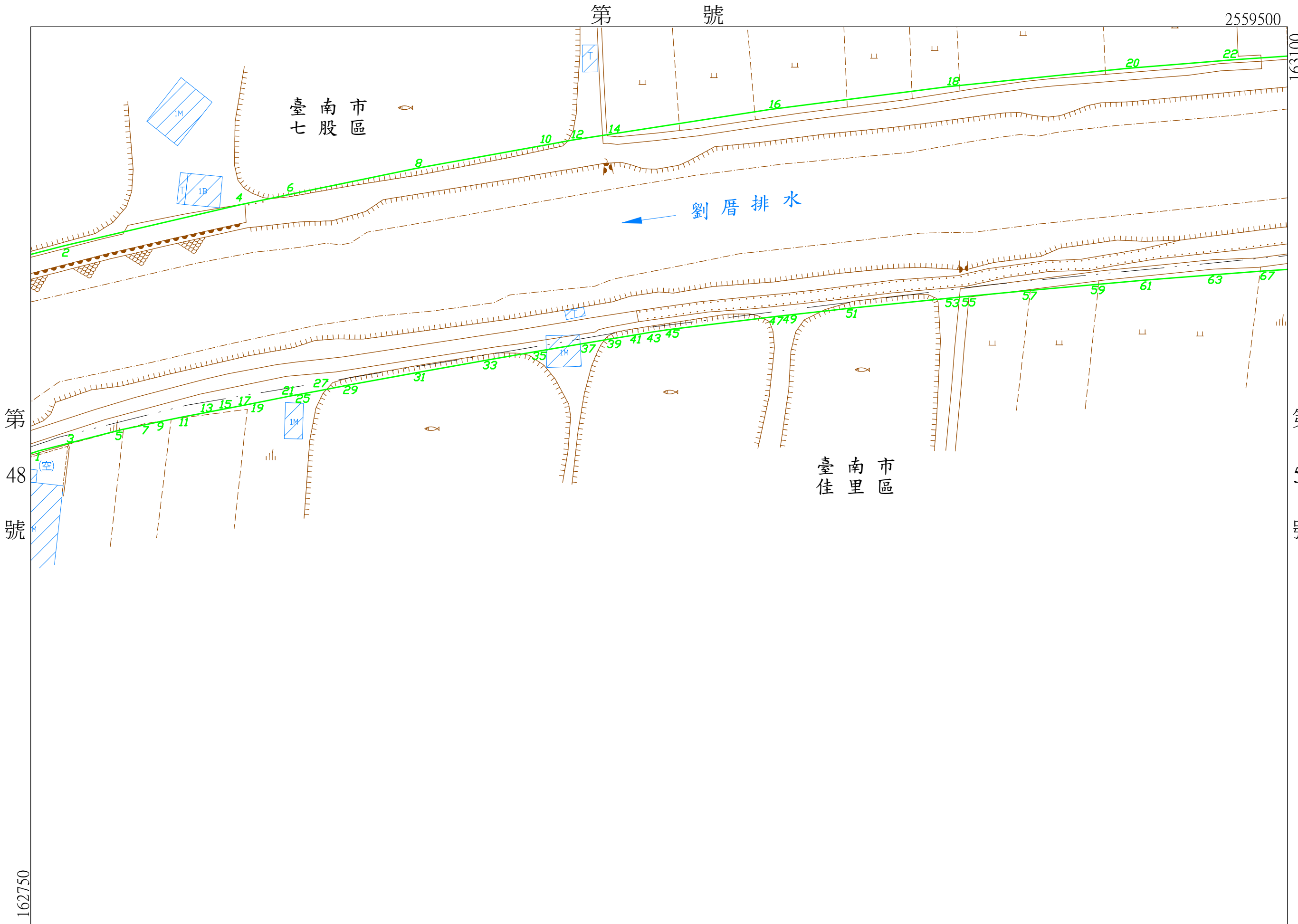
坐標系統： TM97[2020]

第 號

核定文號： 府水工字第1132396987號

113年11月19日核定
(公告日期及文號請查閱行政院公報)






2559250 比例尺： 1/1000

坐標系統: TM97[2020]

第 號

核定文號： 府水工字第1132396987號

113年11月19日核定
(公告日期及文號請查閱行政院公報)



第 49 號

2559250

比例尺 : 1/1000

坐標系統: TM97[2020]

第 號

核定文號: 府水工字第1132396987號

113年11月19日核定
(公告日期及文號請查閱行政院公報)

劉厝排水圖籍第 51 號

臺南市 佳里區 七股區

