

臺南市
東豐小排三排水
區域排水設施範圍圖籍
(斷面01號至斷面13號)

比例尺 1/1000



臺南市政府水利局
中華民國113年11月

臺南市
東豐小排三排水
區域排水設施範圍圖籍
(斷面01號至斷面13號)

比例尺 1/1000

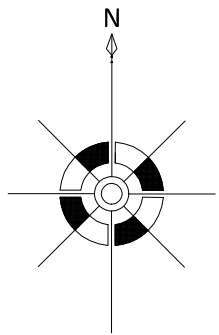


主辦機關：臺南市政府水利局
執行單位：詮華國土測繪有限公司

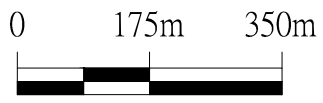
中華民國113年11月

東豐小排三排水斷面樁成果表

點號	TWD97[2020]坐標(m)		TWD97[2010]坐標(m)		TWD97坐標(m)		高程(m)
	縱坐標N	橫坐標E	縱坐標N	橫坐標E	縱坐標N	橫坐標E	
L01	2572342.681	183655.484	2572342.726	183655.255	2572342.959	183654.973	15.824
L02	2572267.598	183631.852	2572267.642	183631.624	2572267.874	183631.342	18.143
L03	2572228.328	183634.290	2572228.372	183634.062	2572228.604	183633.779	18.133
L04	2572093.627	183652.242	2572093.671	183652.014	2572093.901	183651.731	18.289
L05	2571994.986	183515.477	2571995.029	183515.249	2571995.259	183514.964	18.981
L06	2571840.028	183637.220	2571840.071	183636.993	2571840.299	183636.708	18.398
L07	2571723.911	183632.176	2571723.953	183631.949	2571724.180	183631.664	20.909
L08	2571604.043	183612.591	2571604.085	183612.365	2571604.311	183612.079	19.152
L09	2571564.537	183548.717	2571564.578	183548.491	2571564.804	183548.204	20.745
L10	2571476.826	183455.447	2571476.867	183455.220	2571477.092	183454.932	21.115
L11	2571398.501	183514.045	2571398.541	183513.819	2571398.765	183513.531	21.586
L12	2571376.626	183617.189	2571376.667	183616.963	2571376.891	183616.676	21.740
L13	2571302.803	183711.626	2571302.843	183711.401	2571303.065	183711.114	22.820



東豐小排三排水圖籍接續一覽圖 TWD97[2020]



比例尺:1/5,000

東豐小排三排水設施範圍勘測起點
(斷面01)



東豐小排三排水設施範圍勘測終點
(斷面13)

圖例

	區域排水設施範圍線		段界
	土坎		臨時貨櫃屋
	堤防		鐵皮搭蓋建物
	自然坡		磚造建物(數字表樓層數)
	漿砌壘石坡坎		混凝土建物(數字表樓層數)
	護岸		水流方向
	既有護岸		本次公告區域排水設施範圍圖框號
	石坡坎		區域排水設施範圍界址編號
	橋梁		斷面樁
	鄉鎮市區界		斷面線

2572500

183750

第 號

第 號

東豐小排三排水設施範圍勘測起點
(斷面01)

臺南市區
柳營區

臺南市區
六甲區

臺南市區
柳營區

183400

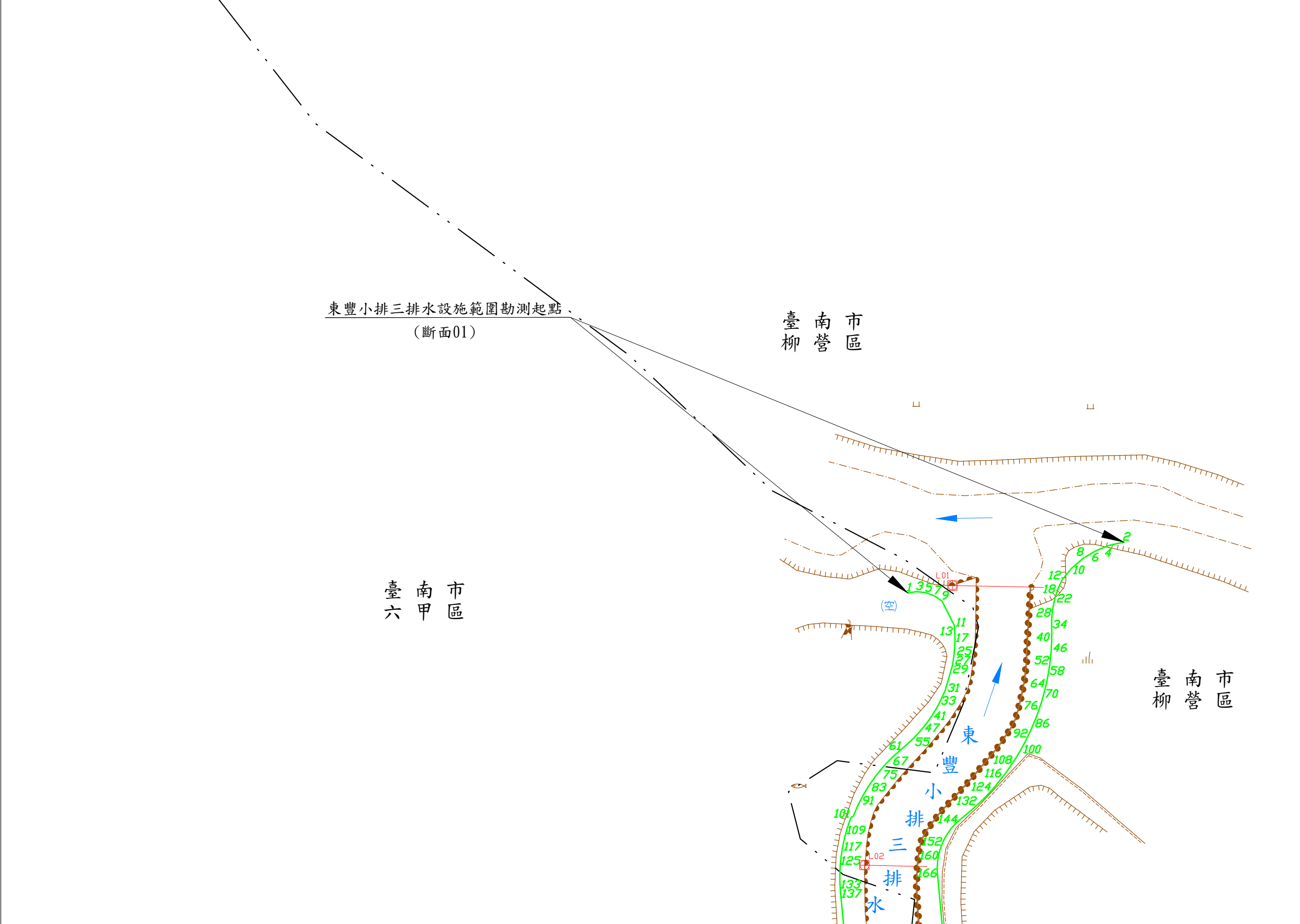
2572250 比例尺： 1/1000

坐標系統: TM97[2020]

第 2 號

核定文號： 府水工字第1132348662號

113年11月12日核定
(公告日期及文號請查閱行政院公報)

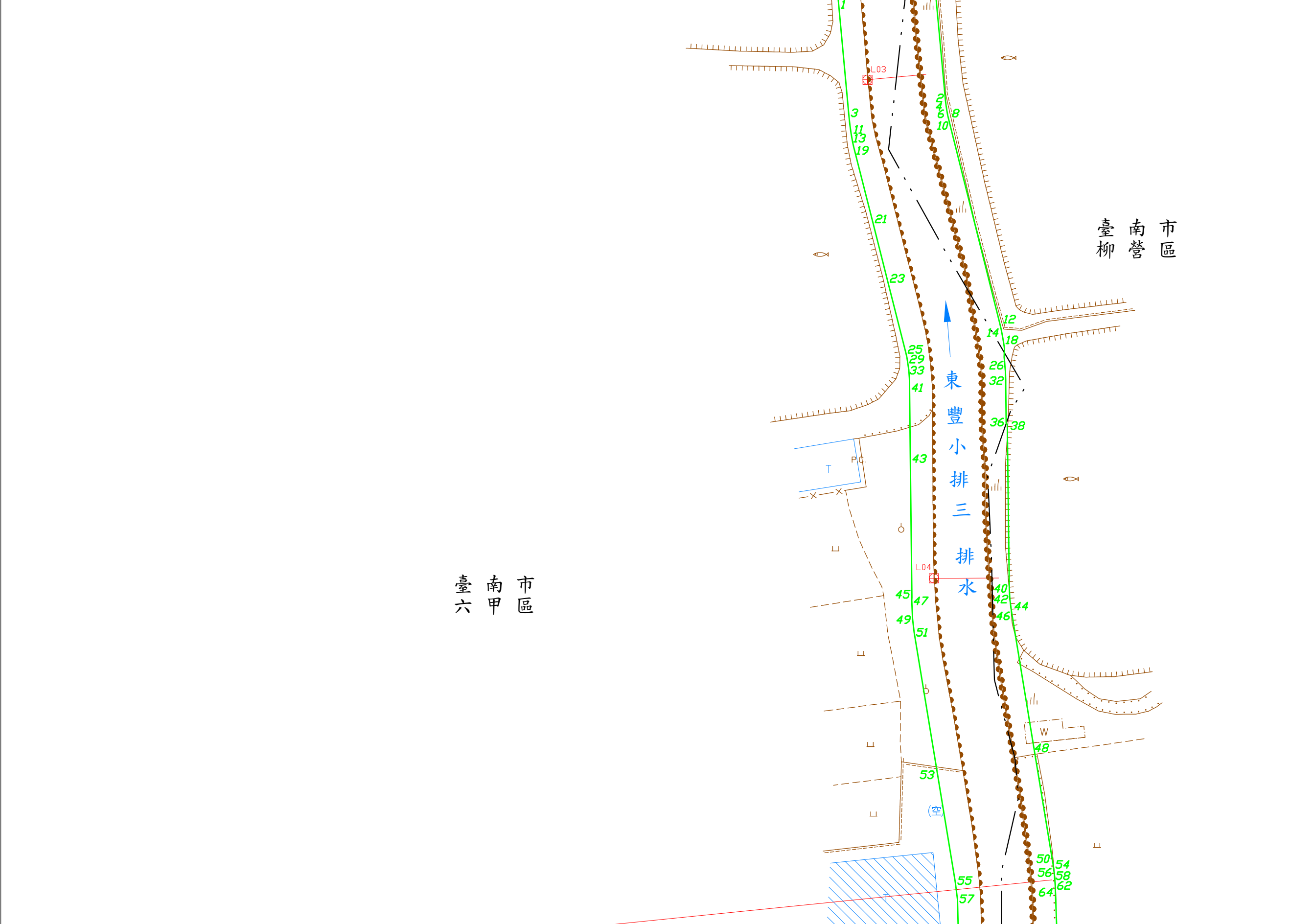


2572250

183750

第 1 號

第 號



2572000 比例尺 : 1/1000

坐標系統: TM97[2020]

第 3 號

核定文號: 府水工字第1132348662號

113年11月12日核定
(公告日期及文號請查閱行政院公報)

183400

2572000

183750

第 2 號

L05

第
號

臺南市區
六甲區

臺南市區
柳營區

東豐小排三排水

183400

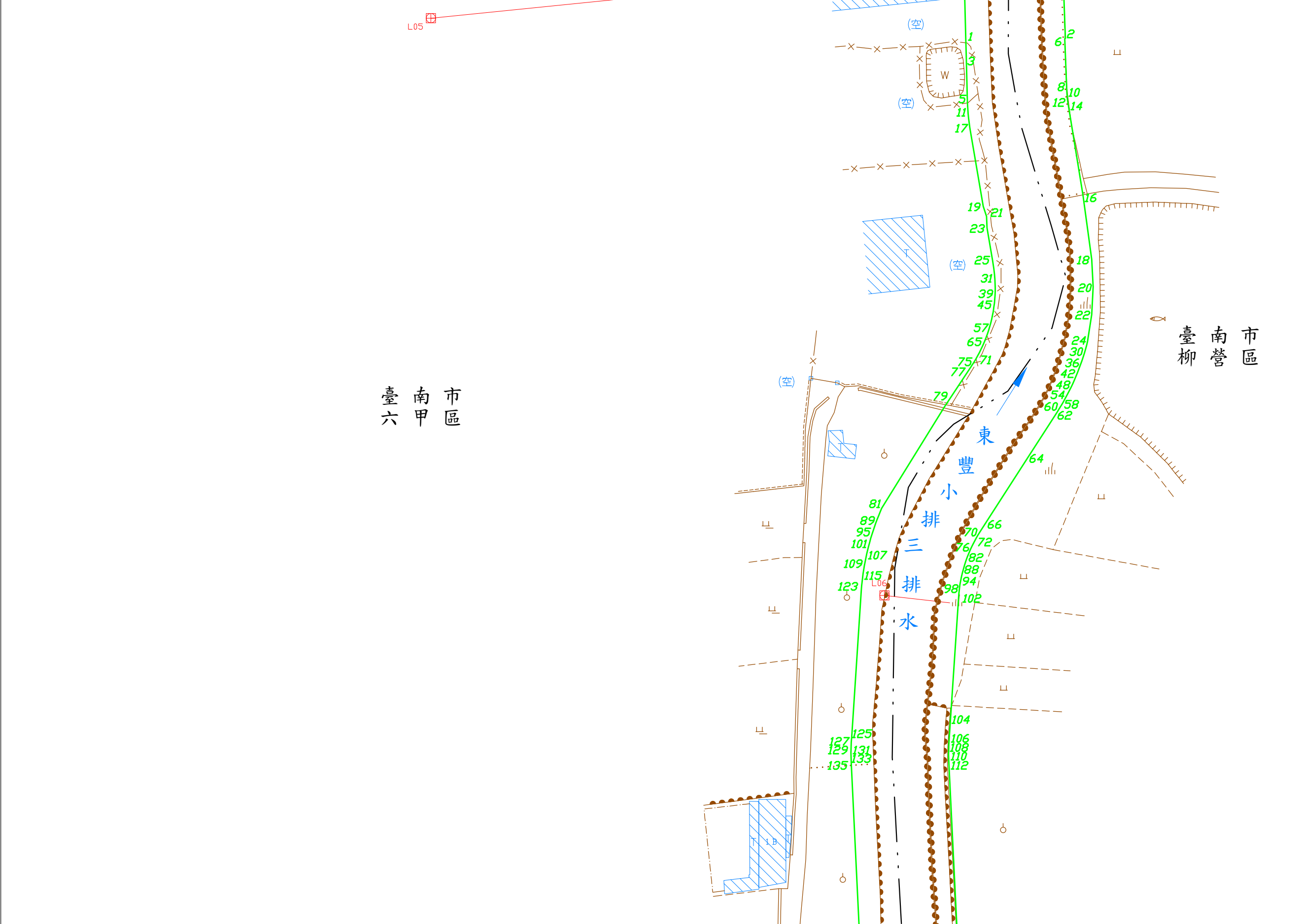
2571750 比例尺： 1/1000

坐標系統: TM97[2020]

第 4 號

核定文號： 府水工字第1132348662號

113年11月12日核定
(公告日期及文號請查閱行政院公報)



2571750

183750

第 3 號

第 號

臺南市 六甲區

臺南市 柳營區

183400

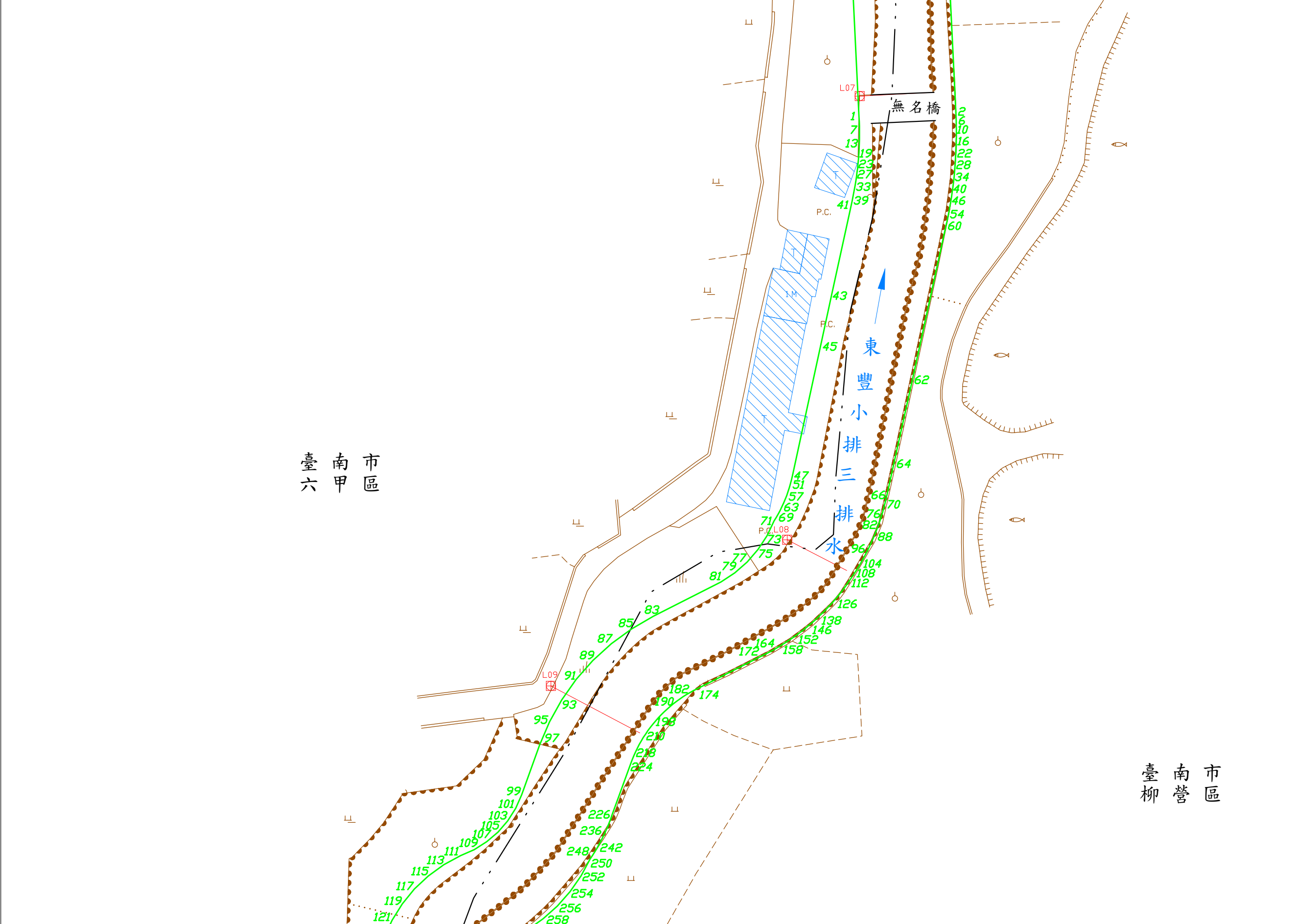
2571500 比例尺： 1/1000

坐標系統： TM97[2020]

第 5 號

核定文號： 府水工字第1132348662號

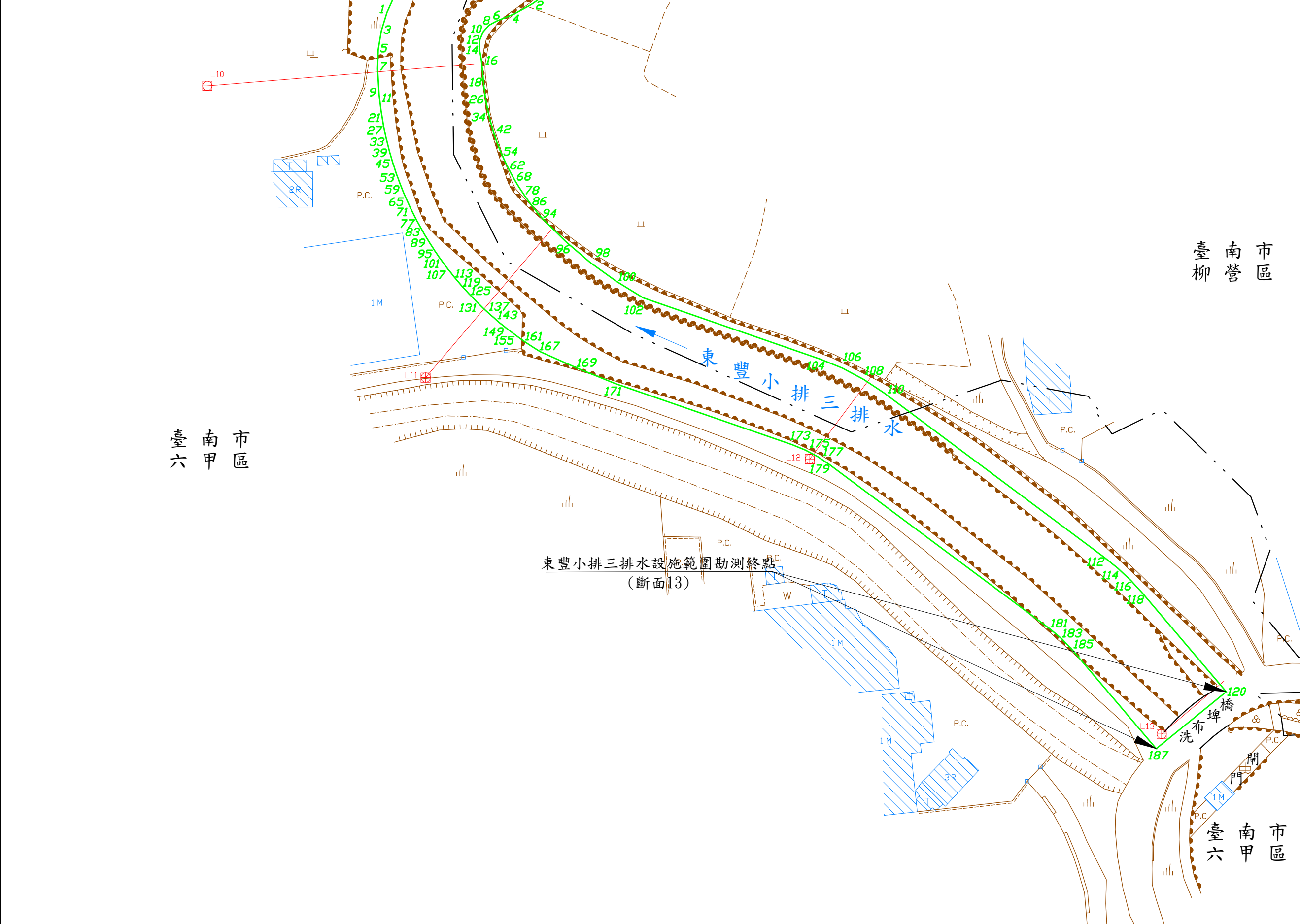
113年11月12日核定
(公告日期及文號請查閱行政院公報)



2571500

183750

第 4 號



第
號

臺南市區
六甲區

183400

2571250 比例尺 : 1/1000

坐標系統: TM97[2020]

第 號

核定文號 : 府水工字第1132348662號

113年11月12日核定
(公告日期及文號請查閱行政院公報)