國 防 部 海 軍 司 令 部 空 層 空 域 操 演 報 告 單

日期時間	機型 架次	操演空域反六區（WGS84）	高度 (MSL)	中心點及 最小半徑	備考
3 月 28 日 1700-2200	P-3C 1/1	A：22°26´00"N、119°54´00"E B：21°56´00"N、120°16´00"E C：21°49´00"N、119°55´00"E D：22°19´00"N、119°30´00"E	海面- 5,000 呎	1.22°08´N 119°53´E 2.20NM	高雄西南平行四邊形(反潛第六區)

分 送 單 位 （ 機 關 ）	
01	內政部警政署
02	民航局
03	民航局飛航服務總台
04	交通部航政司
05	交通部航政司基隆港務局
06	交通部航政司台中港務局
07	交通部航政司高雄港務局
08	交通部航政司花蓮港務局
09	高雄市政府海洋局
10	行政院農業委員會漁業署
11	海岸巡防署海洋巡防總局
12	海岸巡防署海岸巡防總局
13	台北港分局
14	蘇澳港分局
15	基隆海岸電台
16	國防部戰情中心
17	國防部情報次長室
18	國防部作戰及計畫次長室 軍事訓練處
19	國防部陸軍司令部
20	國防部海軍司令部
21	國防部聯合後勤司令部
22	國防部憲兵司令部
23	國防部後備司令部
24	國防部電訊發展室
25	空軍作戰指揮部

操演區域示意圖　　代碼：

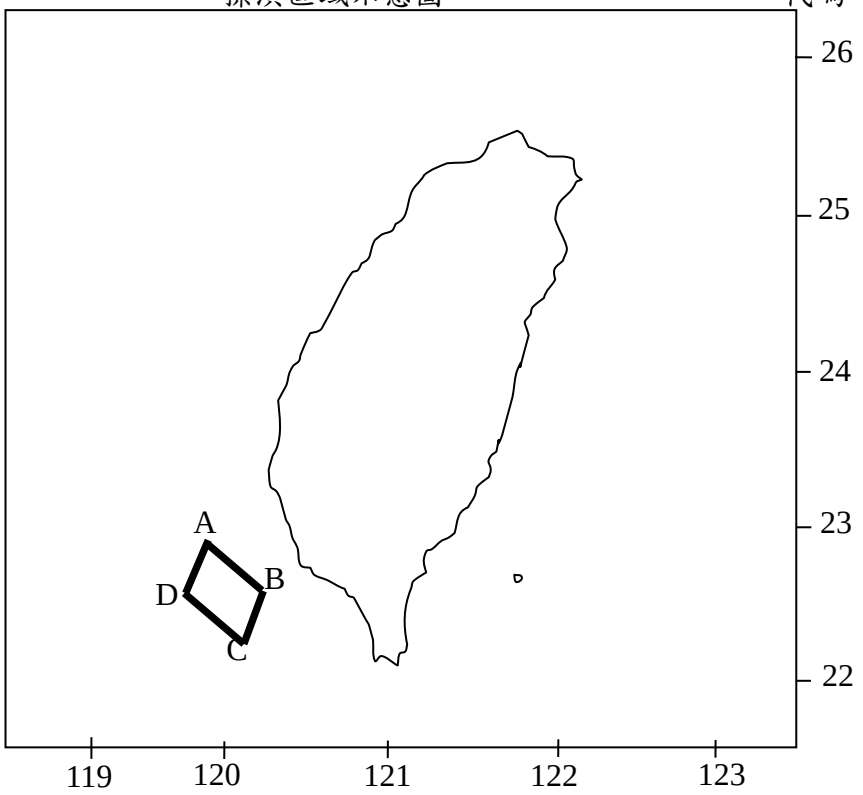

備註：
一、航空器及船舶請避開管制空域以策安全。
二、與航路重疊範圍可協調後實施穿越。

聯絡人：蔡雋庭少校
軍用：914921
自動：06-9212765

國 防 部 海 軍 司 令 部 空 層 空 域 操 演 報 告 單

日期時間	機型 架次	操演空域 ZF (WGS84)	高度 (MSL)	中心點及 最小半徑	備考
3 月 30 日 0730-1100	E-2K 1/1	A：22°34′00"N/121°58′00"E B：22°50′00"N/122°23′00"E C：22°17′00"N/122°40′00"E D：21°58′00"N/122°22′00"E WF/WE/WG	5000 呎以上至上限無限	1. 22°45′N 121°30′E 2. 20NM	ZF

分 送 單 位 (機 關)	
01	內政部警政署
02	民航局
03	民航局飛航服務總台
04	交通部航政司
05	交通部航政司基隆港務局
06	交通部航政司台中港務局
07	交通部航政司高雄港務局
08	交通部航政司花蓮港務局
09	高雄市政府海洋局
10	行政院農業委員會漁業署
11	海岸巡防署海洋巡防總局
12	海岸巡防署海岸巡防總局
13	台北港分局
14	蘇澳港分局
15	基隆海岸電台
16	國防部戰情中心
17	國防部情報次長室
18	國防部作戰及計畫次長室 軍事訓練處
19	國防部陸軍司令部
20	國防部海軍司令部
21	國防部聯合後勤司令部
22	國防部憲兵司令部
23	國防部後備司令部
24	國防部電訊發展室
25	空軍作戰指揮部

操演區域示意圖　　代碼：

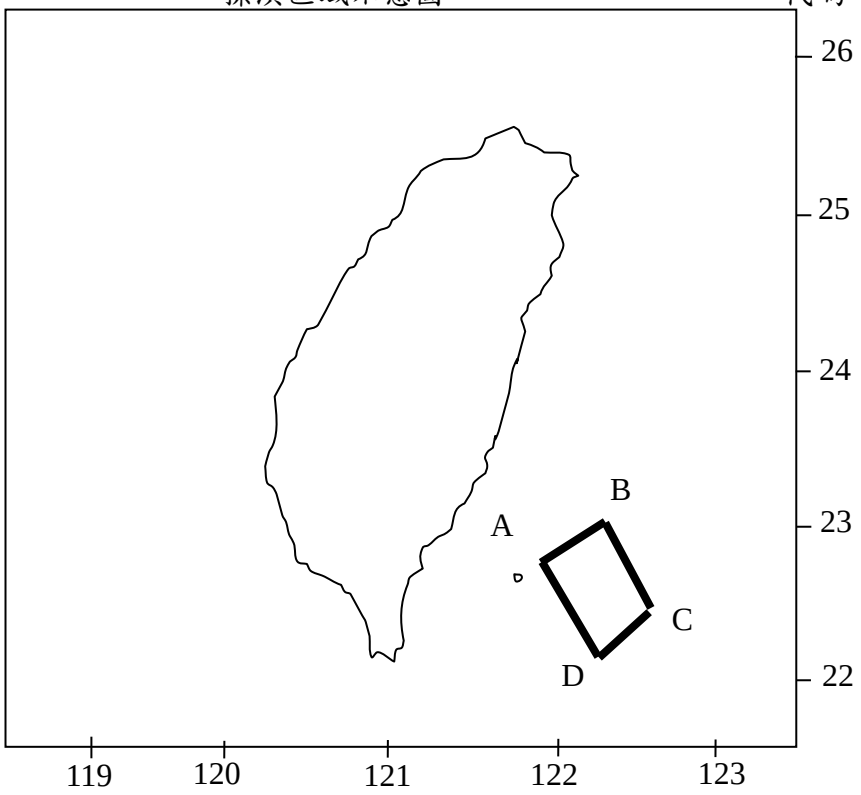

備註：
一、航空器及船舶請避開管制空域以策安全。
二、與航路重疊範圍可協調後實施穿越。

聯絡人：蔡雋庭少校
軍用：914921
自動：06-9212765

國 防 部 海 軍 司 令 部 空 層 空 域 操 演 報 告 單

日期時間	機型 架次	操演空域 ZG/ZH (WGS84)	高度 (MSL)	中心點及 最小半徑	備考
03 月 30 日 0800-1200	P-3C 1/1	A：22°32′00"N、121°56′00"E B：21°56′00"N、120°16′00"E C：21°13′40"N、121°35′40"E D：21°39′00"N、121°09′00"E E：22°12′30"N、121°25′40"E	5000 呎以上至上限無限	1. 22°40N 121°40E 2. 20NM	ZG/ZH

分 送 單 位 (機 關)	
01	內政部警政署
02	民航局
03	民航局飛航服務總台
04	交通部航政司
05	交通部航政司基隆港務局
06	交通部航政司台中港務局
07	交通部航政司高雄港務局
08	交通部航政司花蓮港務局
09	高雄市政府海洋局
10	行政院農業委員會漁業署
11	海岸巡防署海洋巡防總局
12	海岸巡防署海岸巡防總局
13	台北港分局
14	蘇澳港分局
15	基隆海岸電台
16	國防部戰情中心
17	國防部情報次長室
18	國防部作戰及計畫次長室 軍事訓練處
19	國防部陸軍司令部
20	國防部海軍司令部
21	國防部聯合後勤司令部
22	國防部憲兵司令部
23	國防部後備司令部
24	國防部電訊發展室
25	空軍作戰指揮部

操演區域示意圖　　代碼：

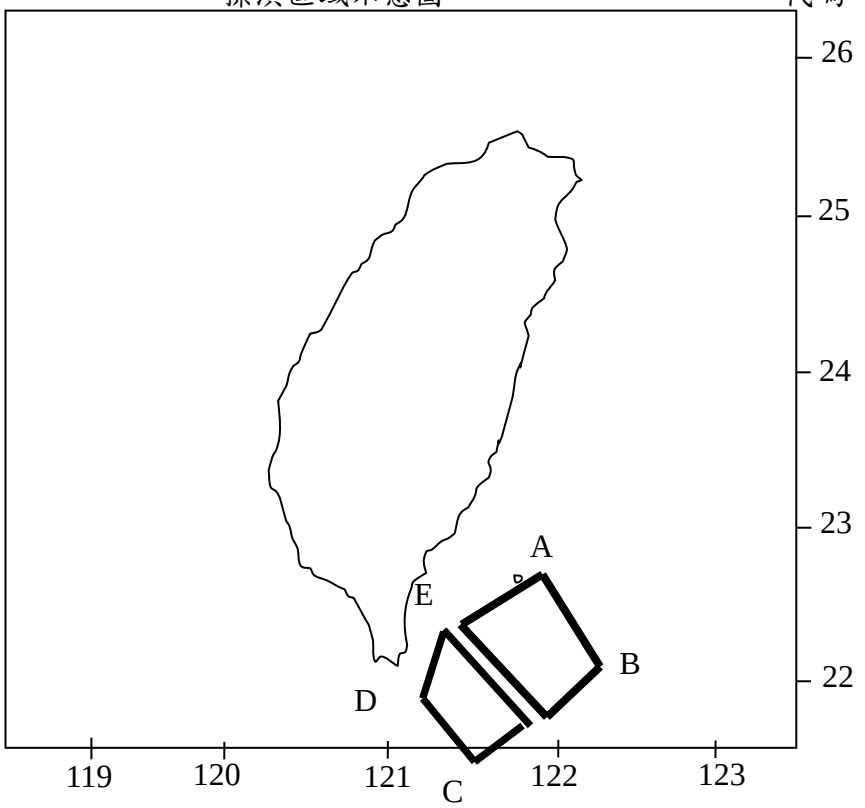

備註：
一、航空器及船舶請避開管制空域以策安全。
二、與航路重疊範圍可協調後實施穿越。

聯絡人：蔡雋庭少校
軍用：914921
自動：06-9212765

國 防 部 海 軍 司 令 部 空 層 空 域 操 演 報 告 單

日期時間	機型 架次	操演空域 ZG (WGS84)	高度 (MSL)	中心點及 最小半徑	備考
03 月 30 日 0930-1000	F-16 1/2	A：22°32′00"N、121°56′00"E B：21°56′00"N、120°16′00"E C：21°36′00"N、121°58′00"E D：22°12′30"N、121°25′40"E	5000 呎以上至上限無限	2. 22°40N 121°40E 2.20NM	ZG

分 送 單 位 (機 關)	
01	內政部警政署
02	民航局
03	民航局飛航服務總台
04	交通部航政司
05	交通部航政司基隆港務局
06	交通部航政司台中港務局
07	交通部航政司高雄港務局
08	交通部航政司花蓮港務局
09	高雄市政府海洋局
10	行政院農業委員會漁業署
11	海岸巡防署海洋巡防總局
12	海岸巡防署海岸巡防總局
13	台北港分局
14	蘇澳港分局
15	基隆海岸電台
16	國防部戰情中心
17	國防部情報次長室
18	國防部作戰及計畫次長室 軍事訓練處
19	國防部陸軍司令部
20	國防部海軍司令部
21	國防部聯合後勤司令部
22	國防部憲兵司令部
23	國防部後備司令部
24	國防部電訊發展室
25	空軍作戰指揮部

操演區域示意圖　　代碼：

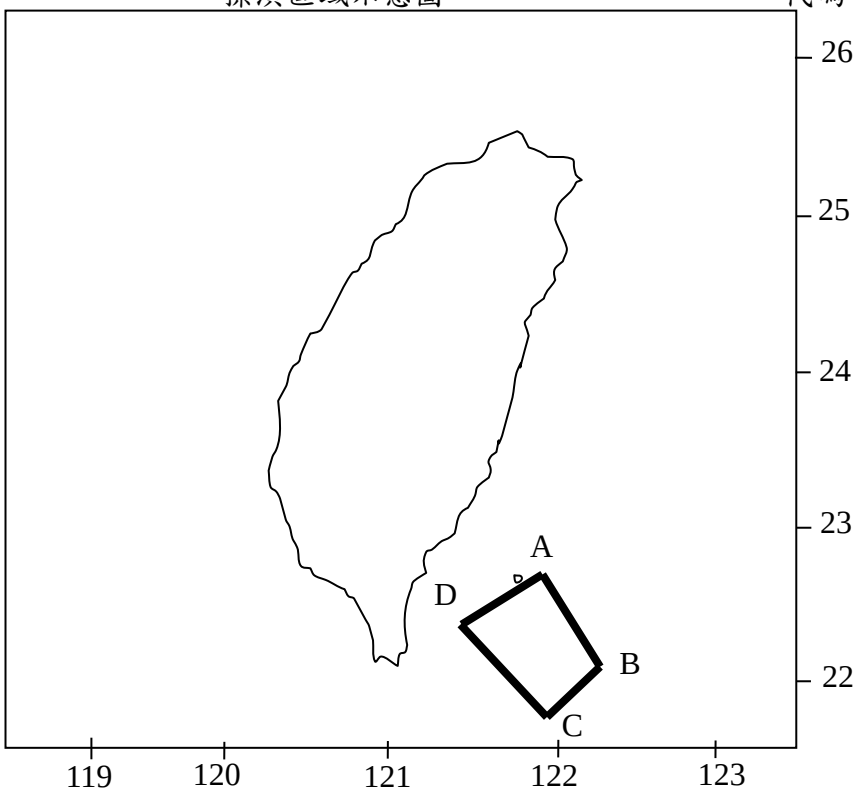

備註：
一、航空器及船舶請避開管制空域以策安全。
二、與航路重疊範圍可協調後實施穿越。

聯絡人：蔡雋庭少校
軍用：914921
自動：06-9212765

國 防 部 海 軍 司 令 部 空 層 空 域 操 演 報 告 單

日期時間	機型 架次	操演空域 ZG (WGS84)	高度 (MSL)	中心點及 最小半徑	備考
03 月 30 日 1010-1040	F-16 1/2	A：22°32′00"N、121°56′00"E B：21°56′00"N、120°16′00"E C：21°36′00"N、121°58′00"E D：22°12′30"N、121°25′40"E	5000 呎以上至上限無限	3. 22°40N 121°40E 2.20NM	ZG

分 送 單 位 (機 關)	
01	內政部警政署
02	民航局
03	民航局飛航服務總台
04	交通部航政司
05	交通部航政司基隆港務局
06	交通部航政司台中港務局
07	交通部航政司高雄港務局
08	交通部航政司花蓮港務局
09	高雄市政府海洋局
10	行政院農業委員會漁業署
11	海岸巡防署海洋巡防總局
12	海岸巡防署海岸巡防總局
13	台北港分局
14	蘇澳港分局
15	基隆海岸電台
16	國防部戰情中心
17	國防部情報次長室
18	國防部作戰及計畫次長室 軍事訓練處
19	國防部陸軍司令部
20	國防部海軍司令部
21	國防部聯合後勤司令部
22	國防部憲兵司令部
23	國防部後備司令部
24	國防部電訊發展室
25	空軍作戰指揮部

操演區域示意圖　　代碼：

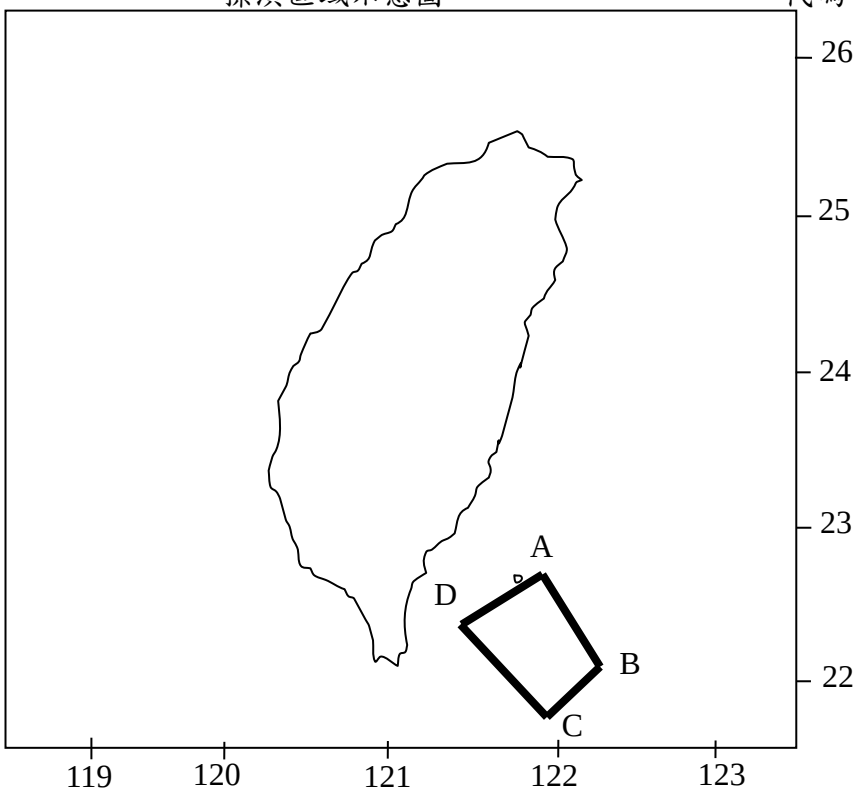

備註：
一、航空器及船舶請避開管制空域以策安全。
二、與航路重疊範圍可協調後實施穿越。

聯絡人：蔡雋庭少校
軍用：914921
自動：06-9212765

國 防 部 海 軍 司 令 部 空 層 空 域 操 演 報 告 單

日期時間	機型 架次	操演空域 ZG (WGS84)	高度 (MSL)	中心點及 最小半徑	備考
03 月 30 日 1050-1120	F-16 1/2	A：22°32′00"N、121°56′00"E B：21°56′00"N、120°16′00"E C：21°36′00"N、121°58′00"E D：22°12′30"N、121°25′40"E	5000 呎以上至上限無限	4. 22°40N 121°40E 2.20NM	ZG

分 送 單 位 (機 關)	
01	內政部警政署
02	民航局
03	民航局飛航服務總台
04	交通部航政司
05	交通部航政司基隆港務局
06	交通部航政司台中港務局
07	交通部航政司高雄港務局
08	交通部航政司花蓮港務局
09	高雄市政府海洋局
10	行政院農業委員會漁業署
11	海岸巡防署海洋巡防總局
12	海岸巡防署海岸巡防總局
13	台北港分局
14	蘇澳港分局
15	基隆海岸電台
16	國防部戰情中心
17	國防部情報次長室
18	國防部作戰及計畫次長室 軍事訓練處
19	國防部陸軍司令部
20	國防部海軍司令部
21	國防部聯合後勤司令部
22	國防部憲兵司令部
23	國防部後備司令部
24	國防部電訊發展室
25	空軍作戰指揮部

操演區域示意圖　　代碼：

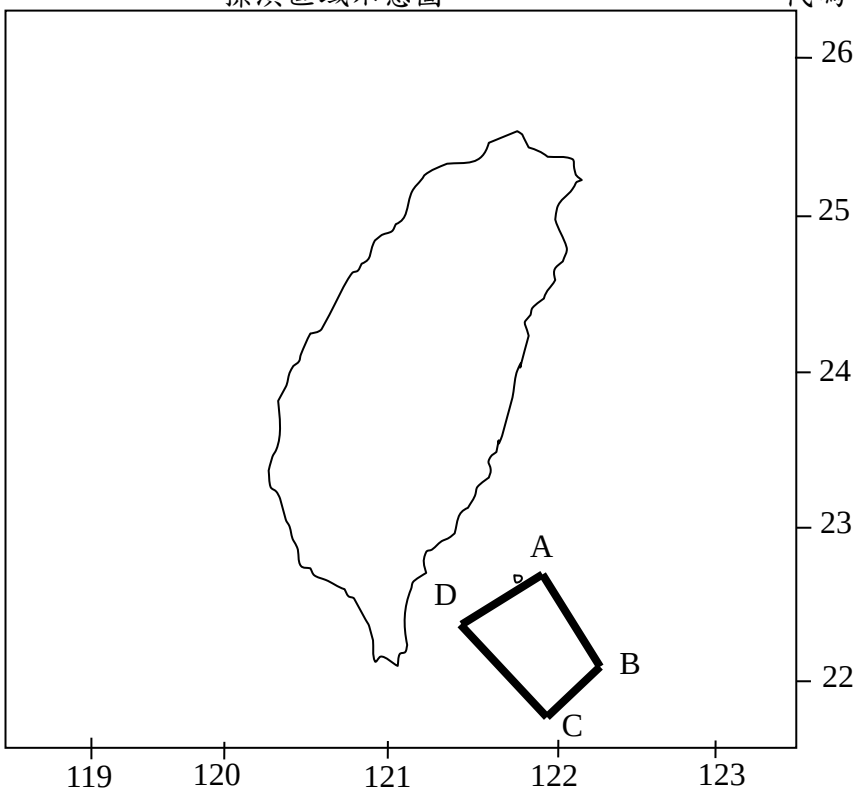

備註：
一、航空器及船舶請避開管制空域以策安全。
二、與航路重疊範圍可協調後實施穿越。

聯絡人：蔡雋庭少校
軍用：914921
自動：06-9212765

國 防 部 海 軍 司 令 部 空 層 空 域 操 演 報 告 單

日期時間	機型 架次	操演空域反六區（WGS84）	高度 (MSL)	中心點及 最小半徑	備考
3 月 31 日 0700-1000	P-3C 1/1	A：22°26´00"N、119°54´00"E B：21°56´00"N、120°16´00"E C：21°49´00"N、119°55´00"E D：22°19´00"N、119°30´00"E	海面- 5,000 呎	1.22°08´N 119°53´E 2.20NM	高雄西南平行四邊形(反潛第六區)

分 送 單 位 （ 機 關 ）	
01	內政部警政署
02	民航局
03	民航局飛航服務總台
04	交通部航政司
05	交通部航政司基隆港務局
06	交通部航政司台中港務局
07	交通部航政司高雄港務局
08	交通部航政司花蓮港務局
09	高雄市政府海洋局
10	行政院農業委員會漁業署
11	海岸巡防署海洋巡防總局
12	海岸巡防署海岸巡防總局
13	台北港分局
14	蘇澳港分局
15	基隆海岸電台
16	國防部戰情中心
17	國防部情報次長室
18	國防部作戰及計畫次長室 軍事訓練處
19	國防部陸軍司令部
20	國防部海軍司令部
21	國防部聯合後勤司令部
22	國防部憲兵司令部
23	國防部後備司令部
24	國防部電訊發展室
25	空軍作戰指揮部

操演區域示意圖　　代碼：

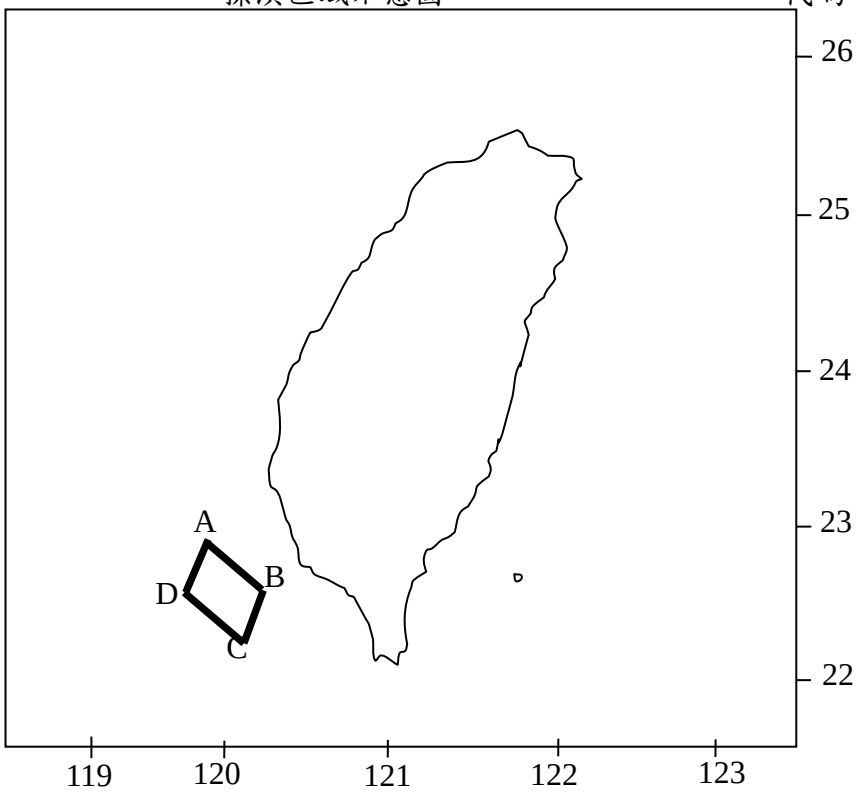

備註：
一、航空器及船舶請避開管制空域以策安全。
二、與航路重疊範圍可協調後實施穿越。

聯絡人：蔡雋庭少校
軍用：914921
自動：06-9212765

國 防 部 海 軍 司 令 部 空 層 空 域 操 演 報 告 單

日期時間	機型 架次	WF 操演空域 (WGS84)	高度 (MSL)	中心點及 最小半徑	備考
0329/0600-0800	F-16 1/1	A：22°47′00"N、119°28′00"E B：22°47′00"N、119°44′00"E C：22°14′00"N、119°44′00"E D：22°20′00"N、118°57′00"E	5000 呎以上	22°35′N 119°20′E 20NM	WF

分 送 單 位 (機 關)	
01	內政部警政署
02	民航局
03	民航局飛航服務總台
04	交通部航政司
05	交通部航政司基隆港務局
06	交通部航政司台中港務局
07	交通部航政司高雄港務局
08	交通部航政司花蓮港務局
09	高雄市政府海洋局
10	行政院農業委員會漁業署
11	海岸巡防署海洋巡防總局
12	海岸巡防署海岸巡防總局
13	台北港分局
14	蘇澳港分局
15	基隆海岸電台
16	國防部戰情中心
17	國防部情報次長室
18	國防部作戰及計畫次長室 軍事訓練處
19	國防部陸軍司令部
20	國防部海軍司令部
21	國防部聯合後勤司令部
22	國防部憲兵司令部
23	國防部後備司令部
24	國防部電訊發展室
25	空軍作戰指揮部

操演區域示意圖　　代碼：

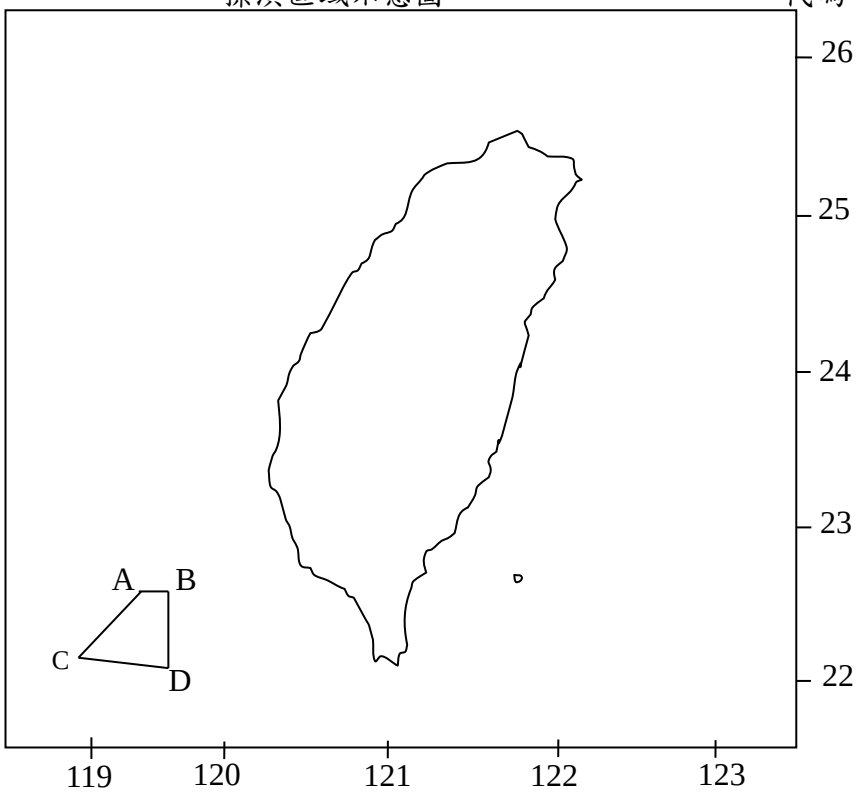

備註：
一、航空器及船舶請避開管制空域以策安全。
二、與航路重疊範圍可協調後實施穿越。

聯絡人：洪楷智少校
軍用：208241
自動：02-24260951

國 防 部 海 軍 司 令 部 空 層 空 域 操 演 報 告 單

日期時間	機型 架次	操演空域 (WGS84)	高度 (MSL)	中心點及 最小半徑	備考
0330/0900-1200	F-16 3/8	YE A：24°57’ N/122°20’ E B：24°54’ N/122°55’ E C：24°41’ N/122°55’ E D：24°35’ N/122°40’ E E：24°20’ N/122°40’ E F：24°20’ N/122°10’ E YF G：24°17’ N/122°09’ E H：24°17’ N/122°40’ E I：24°08’ N/122°47’ E J：24°07’ N/122°55’ E K：23°47’ N/122°55’ E L：23°48’ N/122°02’ E YG M：23°45’ N/122°01’ E N：23°44’ N/122°55’ E O：23°17’ N/122°55’ E P：23°17’ N/121°54’ E YH Q：23°15’ N/121°54’ E R：23°15’ N/122°55’ E S：22°53’ N/122°35’ E YJ T：22°51’ N/122°25’ E U：23°10’ N/122°55’ E V：22°32’ N/122°55’ E W：22°19’ N/122°42’ E	5000 呎以上	23°40´N 122°35´E 20NM	YG YF YE YH YJ

分 送 單 位 （ 機 關 ）	
01	內政部警政署
02	民航局
03	民航局飛航服務總台
04	交通部航政司
05	交通部航政司基隆港務局
06	交通部航政司台中港務局
07	交通部航政司高雄港務局
08	交通部航政司花蓮港務局
09	高雄市政府海洋局
10	行政院農業委員會漁業署
11	海岸巡防署海洋巡防總局
12	海岸巡防署海岸巡防總局
13	台北港分局
14	蘇澳港分局
15	基隆海岸電台
16	國防部戰情中心
17	國防部情報次長室
18	國防部作戰及計畫次長室 軍事訓練處
19	國防部陸軍司令部
20	國防部海軍司令部
21	國防部聯合後勤司令部
22	國防部憲兵司令部
23	國防部後備司令部
24	國防部電訊發展室
25	空軍作戰指揮部

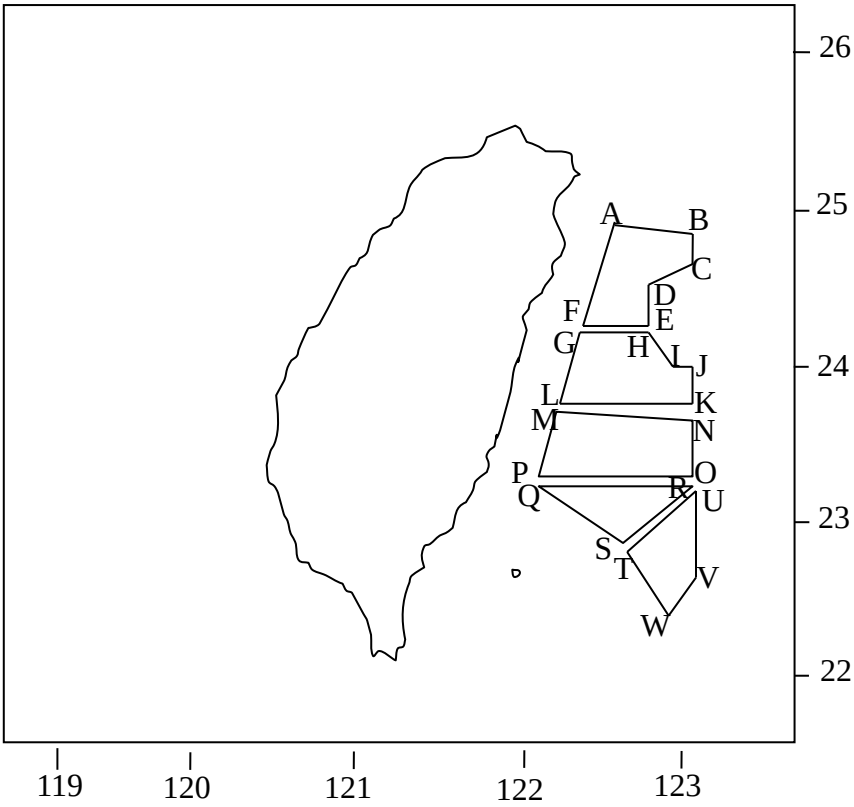

備註：
一、航空器及船舶請避開管制空域以策安全。
二、與航路重疊範圍可協調後實施穿越。

聯絡人：洪楷智少校
軍用：208241
自動：02-24260951

國 防 部 海 軍 司 令 部 空 層 空 域 操 演 報 告 單

日期時間	機型 架次	操演空域（WGS84）	高度 (MSL)	中心點及 最小半徑	備考
0330/1030-1200	C-130HE 1/1	YG A：23°45’ N/122°01’ E B：23°44’ N/122°55’ E C：23°17’ N/122°55’ E D：23°17’ N/121°54’ E ZE E：23°13’ N/121°52’ E F：22°52’ N/121°21’ E G：22°51’ N/122°20’ E H：22°17’ N/121°27’ E YH I：23°15’ N/121°54’ E J：23°15’ N/122°55’ E K：22°53’ N/122°35’ E	5,000 呎以上	23°15´N 122°00´E 20NM	YG ZE YH

分 送 單 位 （ 機 關 ）	
01	內政部警政署
02	民航局
03	民航局飛航服務總台
04	交通部航政司
05	交通部航政司基隆港務局
06	交通部航政司台中港務局
07	交通部航政司高雄港務局
08	交通部航政司花蓮港務局
09	高雄市政府海洋局
10	行政院農業委員會漁業署
11	海岸巡防署海洋巡防總局
12	海岸巡防署海岸巡防總局
13	台北港分局
14	蘇澳港分局
15	基隆海岸電台
16	國防部戰情中心
17	國防部情報次長室
18	國防部作戰及計畫次長室 軍事訓練處
19	國防部陸軍司令部
20	國防部海軍司令部
21	國防部聯合後勤司令部
22	國防部憲兵司令部
23	國防部後備司令部
24	國防部電訊發展室
25	空軍作戰指揮部

操演區域示意圖　　代碼：

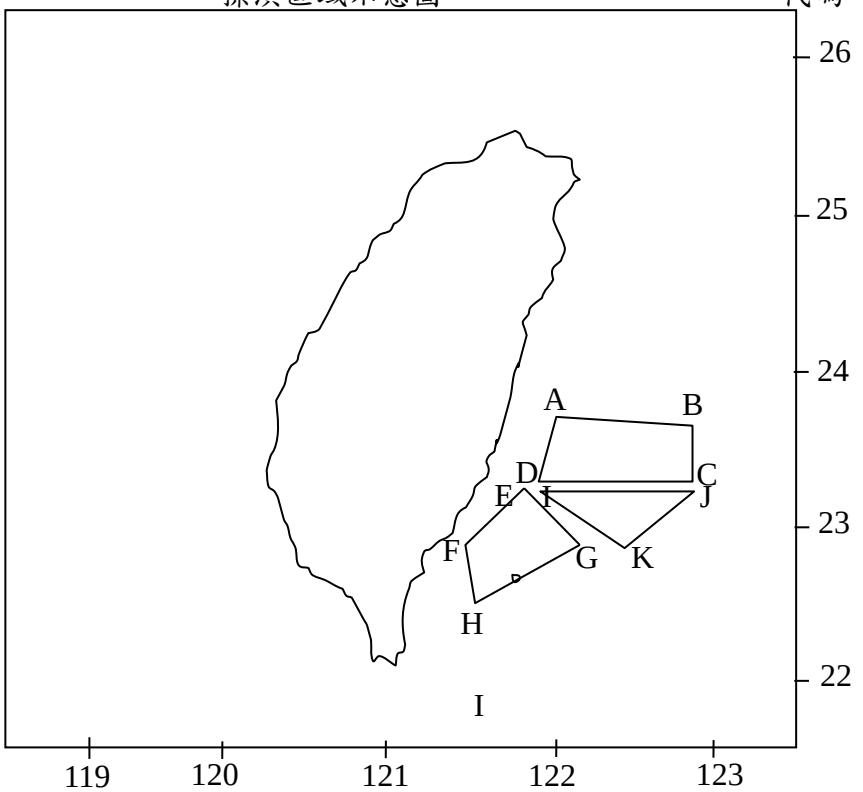

備註：
一、航空器及船舶請避開管制空域以策安全。
二、與航路重疊範圍可協調後實施穿越。

聯絡人：洪楷智少校
軍用：208241
自動：02-24260951