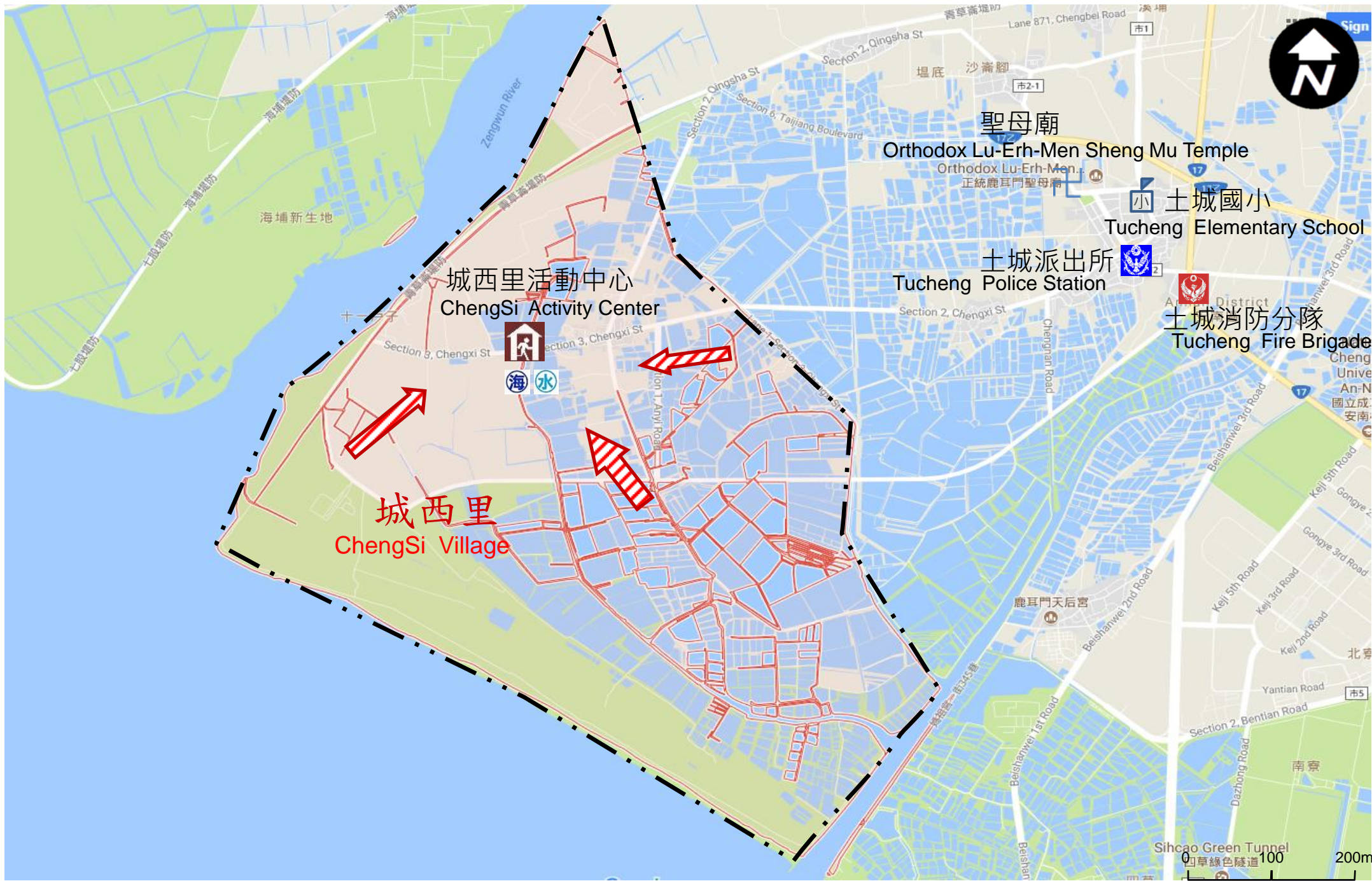


# 臺南市安南區城西里防災地圖
































## The Disaster Evacuation Map Of ChengSi Village, Tainan City

防災資訊表 Information Table
行政區位圖 The Location Of district

災情通報單位 The Notifying Party
<ul style="list-style-type: none"><li>臺南市災害應變中心 Tainan city Disaster Reduction Center 民治專線:06-6569119 永華專線:06-2989119</li><li>安南區災害應變中心 Annan District Disaster Reduction Center 電話:2567126</li><li>消防局報案電話( Fire dept. )TEL:119</li><li>警察局報案電話( Police dept. )TEL:110</li><li>市民服務熱線 Public Service Hotline :1999</li></ul>
緊急聯絡人 Emergency Contact Person
里長(The Village Head) : 嚴文正(YAN WEN CHENG) 電話TEL:06-2577688 手機Mobile:0910824768
防災資訊網站 Website Of Disaster Evacuation
<ul style="list-style-type: none"><li>內政部消防署(National Fire Agency) <a href="http://www.nfa.gov.tw">http://www.nfa.gov.tw</a></li><li>臺南市政府消防局(Tainan city Government Fire Bureau) <a href="http://119.tainan.gov.tw/">http://119.tainan.gov.tw/</a></li><li>臺南市政府安南區公所(Annan District Office, Tainan City) <a href="http://www.annan.gov.tw/index.php/">http://www.annan.gov.tw/index.php/</a></li><li>臺南市政府災害應變告示網 <a href="http://disaster.tainan.gov.tw">http://disaster.tainan.gov.tw</a></li></ul>
避難原則 The Rule Of Disaster Evacuation
<ul style="list-style-type: none"><li>水災:就地避難或垂直避難;低窪地區前往避難收容處所 (When Flood, take Refuge on field or vertical. When in low-lying lands forward shelter.)</li><li>地震:前往開放空間或公園避難(When Earthquake, forward to open space or park.)</li></ul>
避難收容處所 Shelter
城西里活動中心   ChenSi Activity Center Add : 城西街3段431號 No.431, Sec. 3, Chengxi St. TEL : 06-2577688
臺南市政府104年6月製作 (To make by Tainan City Government On June, 2015) 安南區公所110年2月更新 (Update Annan District Office On Feb, 2021)



圖例

道路 Way	標示 Label		設施 Facilities				
 省道 Provincial Highway	 疏散避難方向 Evacuation Route	 備有無障礙設施 Barrier-free Facilities	 地震避難收容處所 Shelter from Earthquake	 消防單位 Fire Department	 物資儲備點 Material Reserve Location	 通訊設備放置點 Communication Equipment Location	
 鄉道 Village Road	 適用地震災害 Apply to Earthquake	 廟宇 Temple	 水災避難收容處所 Shelter from Flood	 警察單位 Police Department	 取水點 Water Intaking Location	 車輛及人員轉運集結點 Vehicle and people's transfer post	
行政區域界線 The Boundary Line	 適用水災災害 Apply to Flood	 國小 Elementary School	 海嘯避難收容處所 Shelter from Tsunami	 醫療院所 Hospital	 直升機起降點 Helistops	 垃圾集結點 Garbage Collection Location	
 里界線 Village dividing line	 適用海嘯災害 Apply to Tsunami	 地標 Landmark	 地震(戶外)避難收容處所 Earthquake shelter in Open Space	 身心障礙福利機構 Welfare institution Of Defective	 指揮中心 Control Center	 砂包放置點位 Sandbag Placing Location	
	 適用土石流災害 Apply to Mudflows & landslides		 複合型避難收容處所 Mutli-function Shelter	 老人福利機構 Welfare institution Of The Aged	 救援器材放置點 Rescuing Equipment Location		