

臺南市 大內區大內國小 避難收容處所平面配置圖

1F/C棟教室

室內收容【80人】

北側門

收容民衆入口處
南側門



臺南市 大內區大內國小 避難收容處所平面配置圖

1F/風雨球場、籃球場、廣場

籃球場



寵物收容區

行動沐浴間



流動廁所



廣場



哺乳室

室外收容【160人】



風雨球場

垃圾集中區

收容民眾入口處

南側門

停車場

1F/活動中心

收容所機具設備

車輛 停靠	物資車	警車	自來水車	救護車

入口



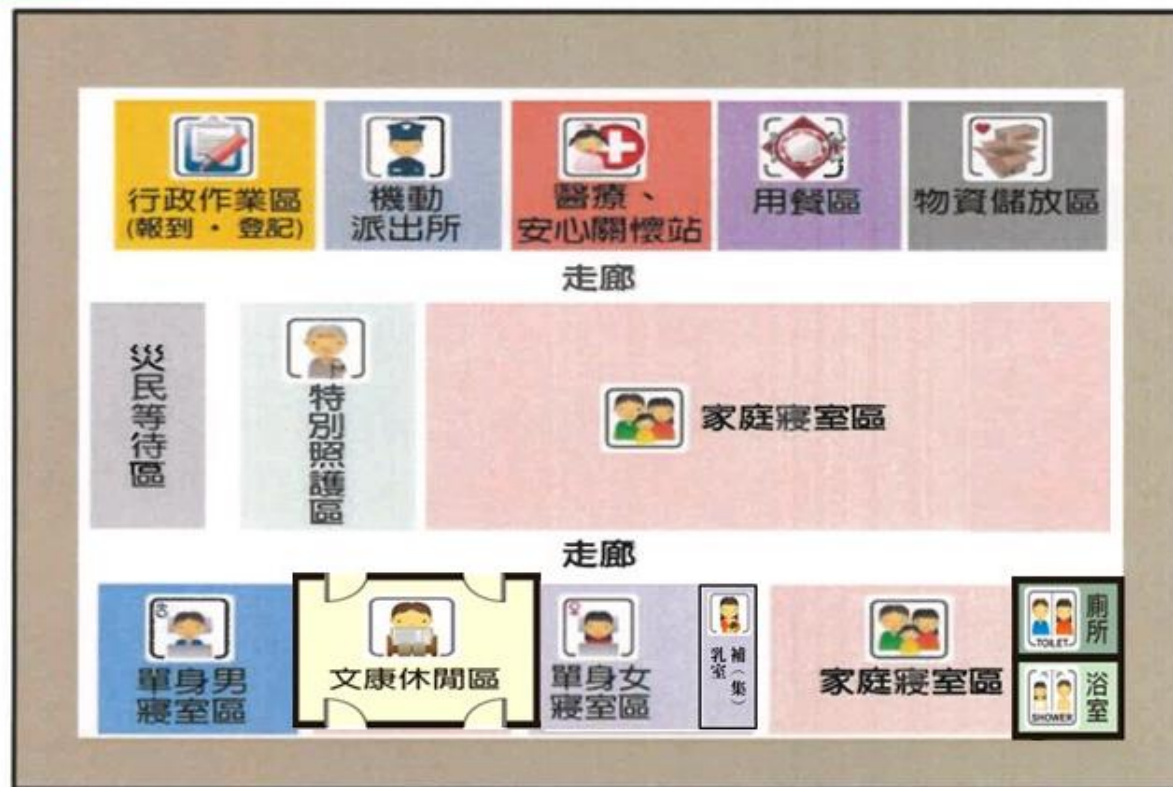
臺南市

大內區環湖社區活動中心

避難收容處所平面配置圖

室外

活動中心廣場

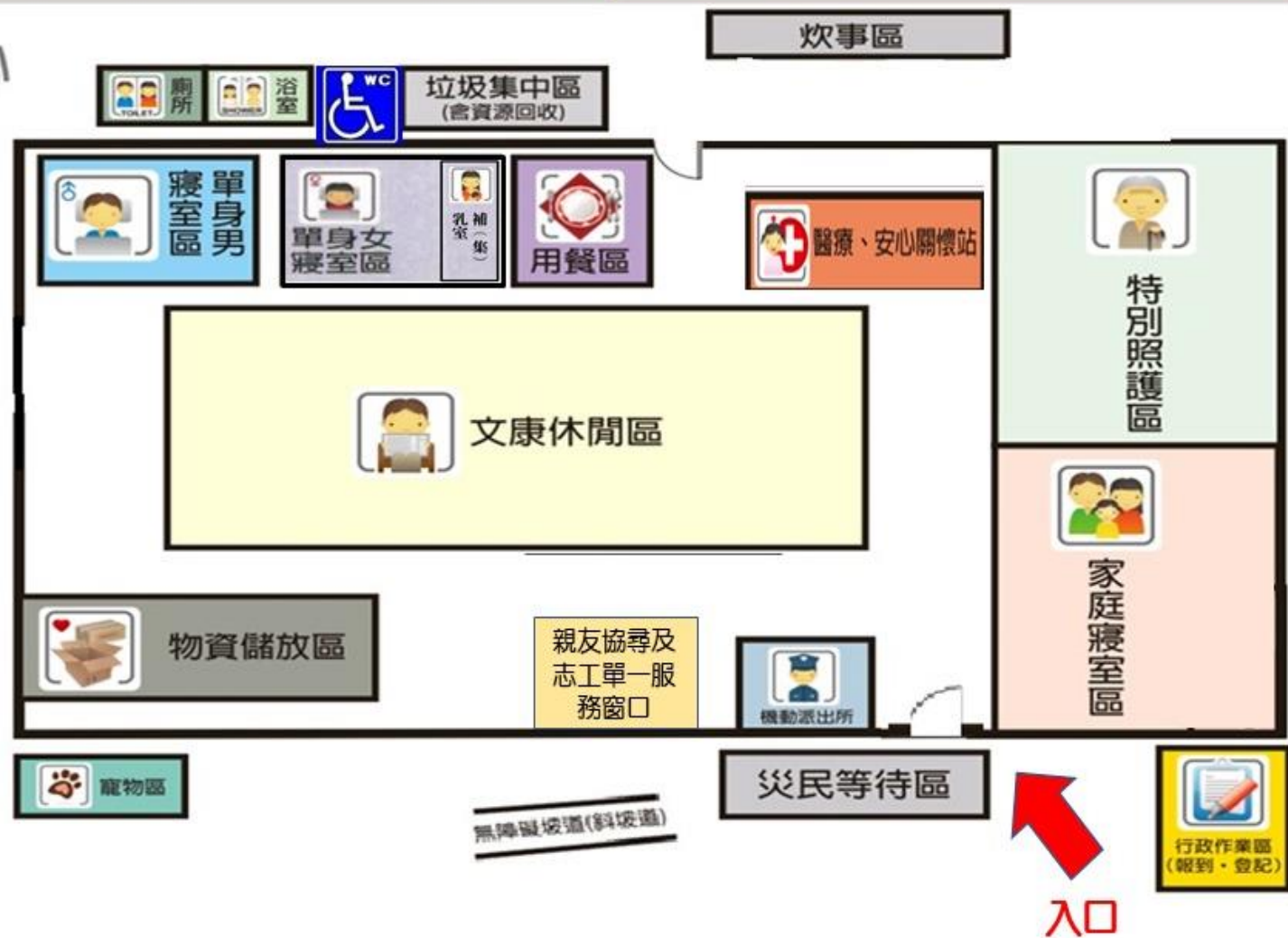


臺南市

大內區頭社社區活動中心

避難收容處所平面配置圖

1F/活動中心



頭社分校操場

入口



收容所機具設備

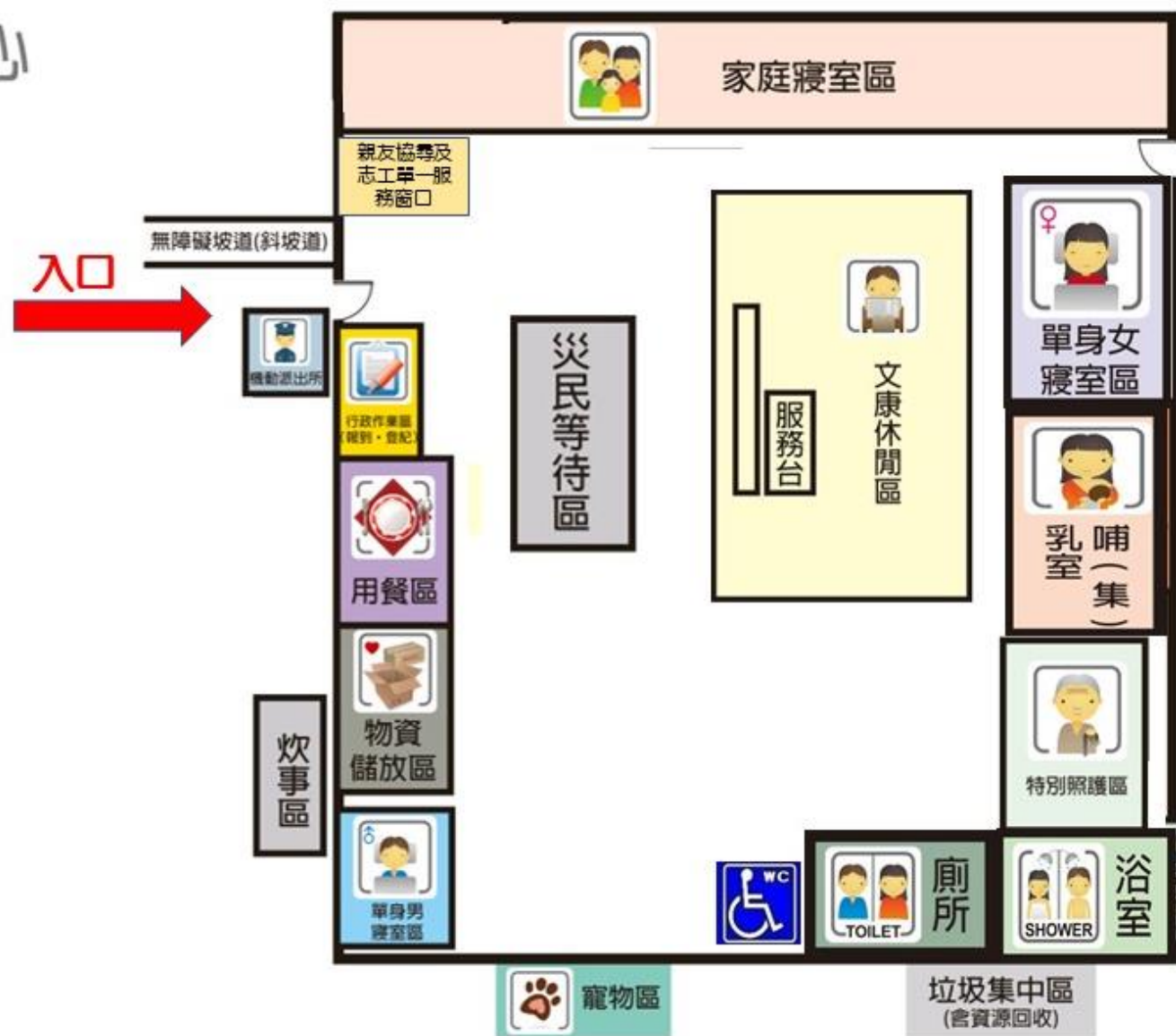
車輛 停車	物資車	警車	自來水車	救護車	沐浴車	流動廁所	無障礙 流動廁所

臺南市

大內區曲溪社區活動中心

避難收容處所平面配置圖

1F/活動中心



臺南市

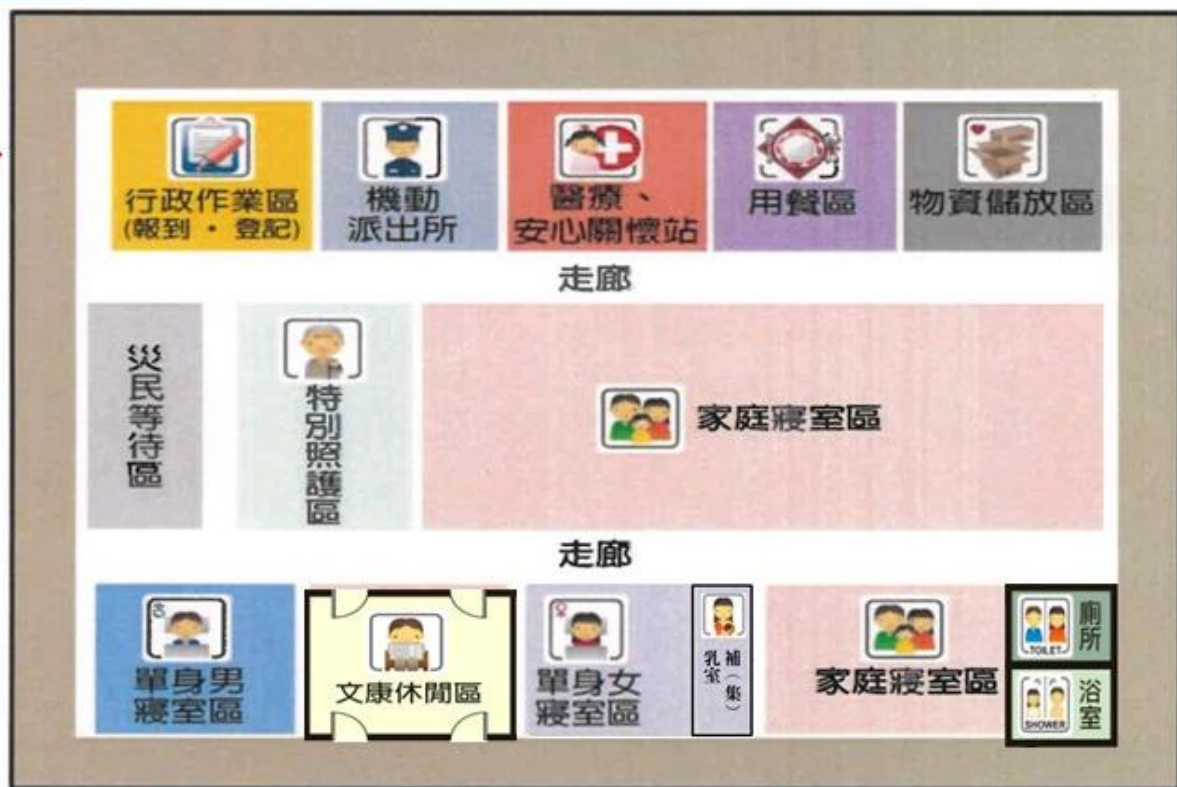
大內區曲溪社區活動中心

避難收容處所平面配置圖

室外

活動中心廣場

入口



1F/活動中心

 寵物區

垃圾集中區
(含資源回收)

車輛停靠

收容所機具設備

物資車
警車
自來水車
救護車

 廁所
 廁所

 WC

 單身女寢室區

 乳室
(集)

 特別照護區

 醫療、安心關懷站

 單身男寢室區

 用餐區

 服務台
文康休閒區

災民等待區

 物資儲放區

炊事區

親友協尋及
志工單一服
務窗口

 家庭寢室區

 機動派出所

 行政作業區
(報到·登記)

無障礙坡道(斜梯道)

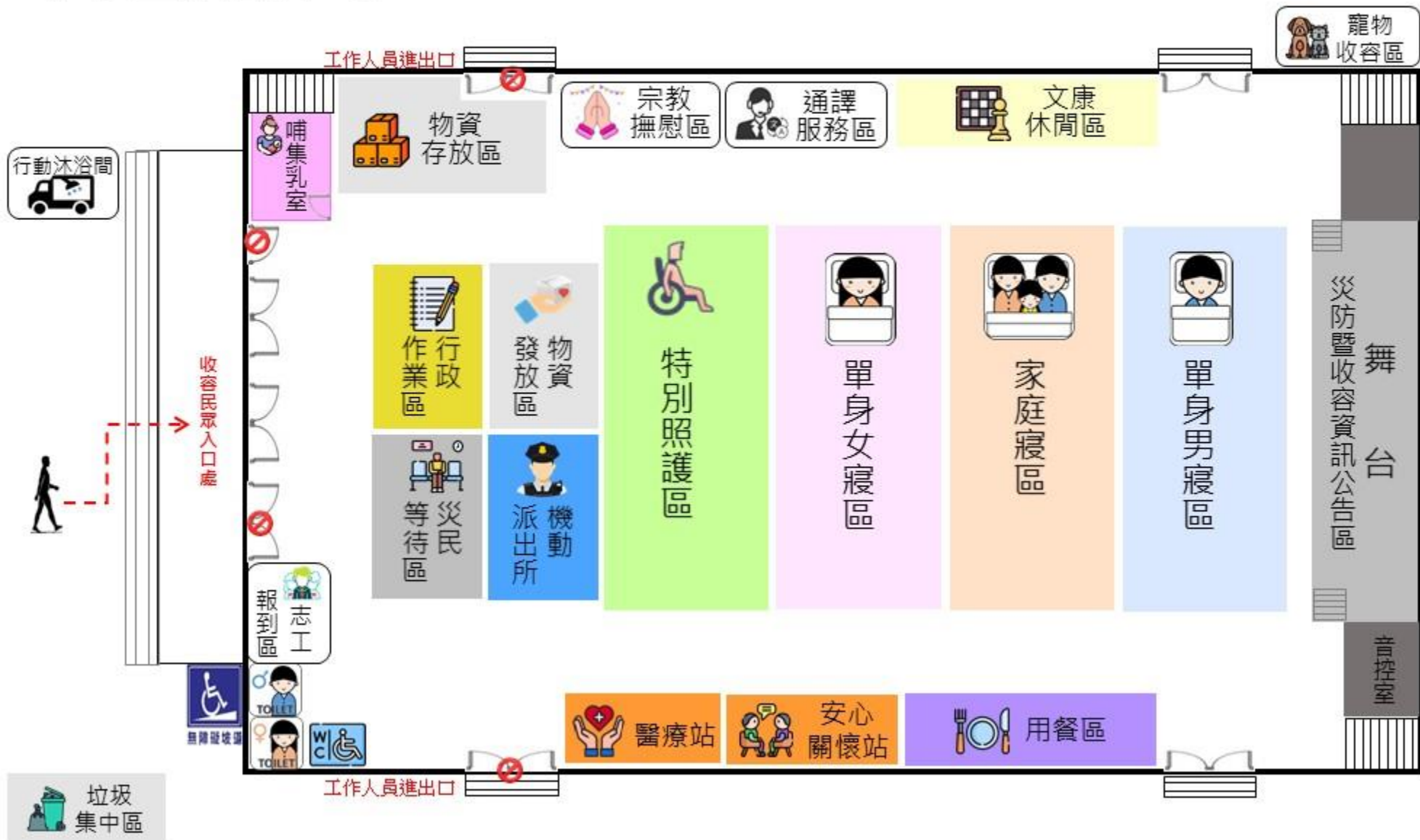
 入口

臺南市 大內區大內國中

避難收容處所平面配置圖

1F/學生活動中心

室內收容【160人】



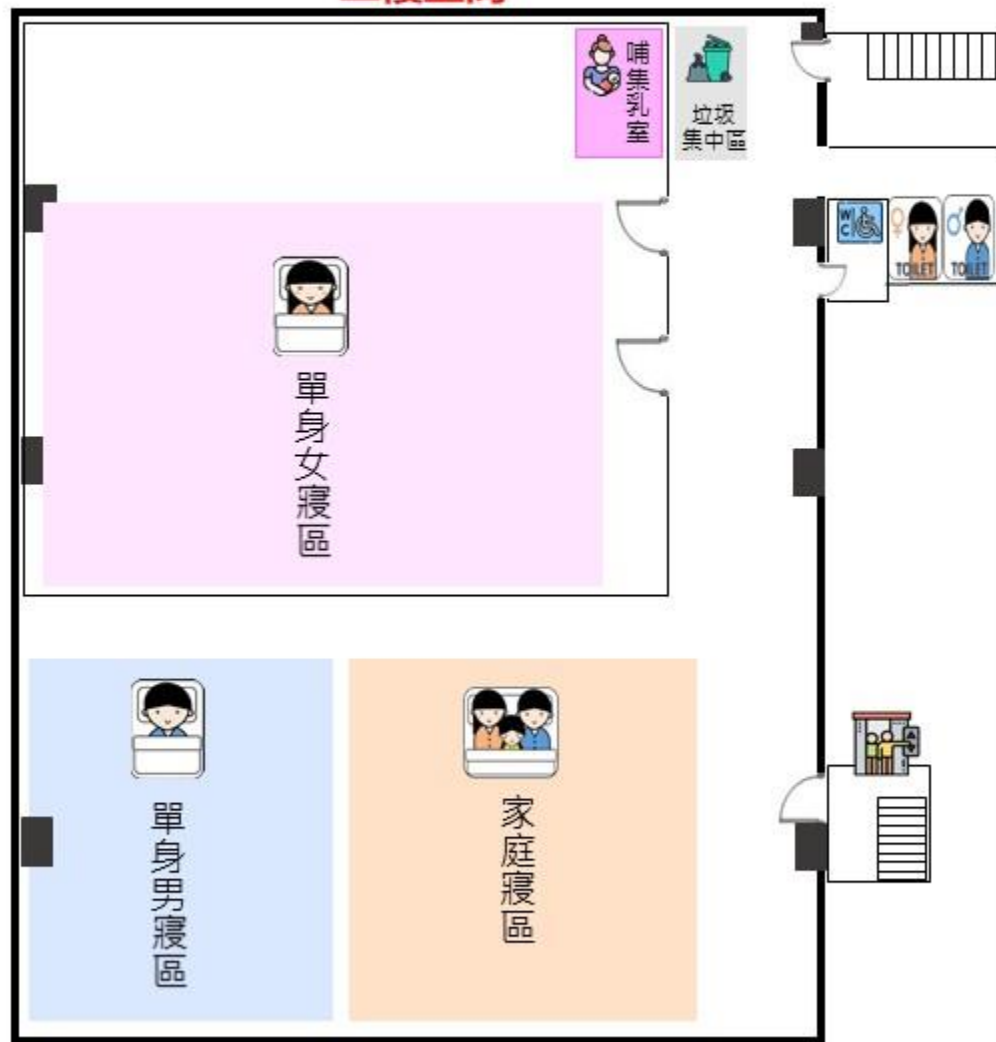
臺南市 大內區石子瀨社區活動中心 避難收容處所平面配置圖

1F、2F/社區活動中心

室內收容【40人】

一樓空間

二樓空間



*開設避難收容處所時，學校側門供收容里民進出操場（室外避難收容處所）專用；師生從學校正門出入

