


# 臺南市 大內區大內國小 避難收容處所平面配置圖

1F/C棟教室

室內收容【80人】

北側門

收容民眾入口處  
南側門



學校正門

# 臺南市 大內區大內國小 避難收容處所平面配置圖

1F/風雨球場、籃球場、廣場

籃球場



寵物收容區

行動沐浴間



流動廁所



廣場



哺乳室

室外收容【160人】



風雨球場

垃圾集中區

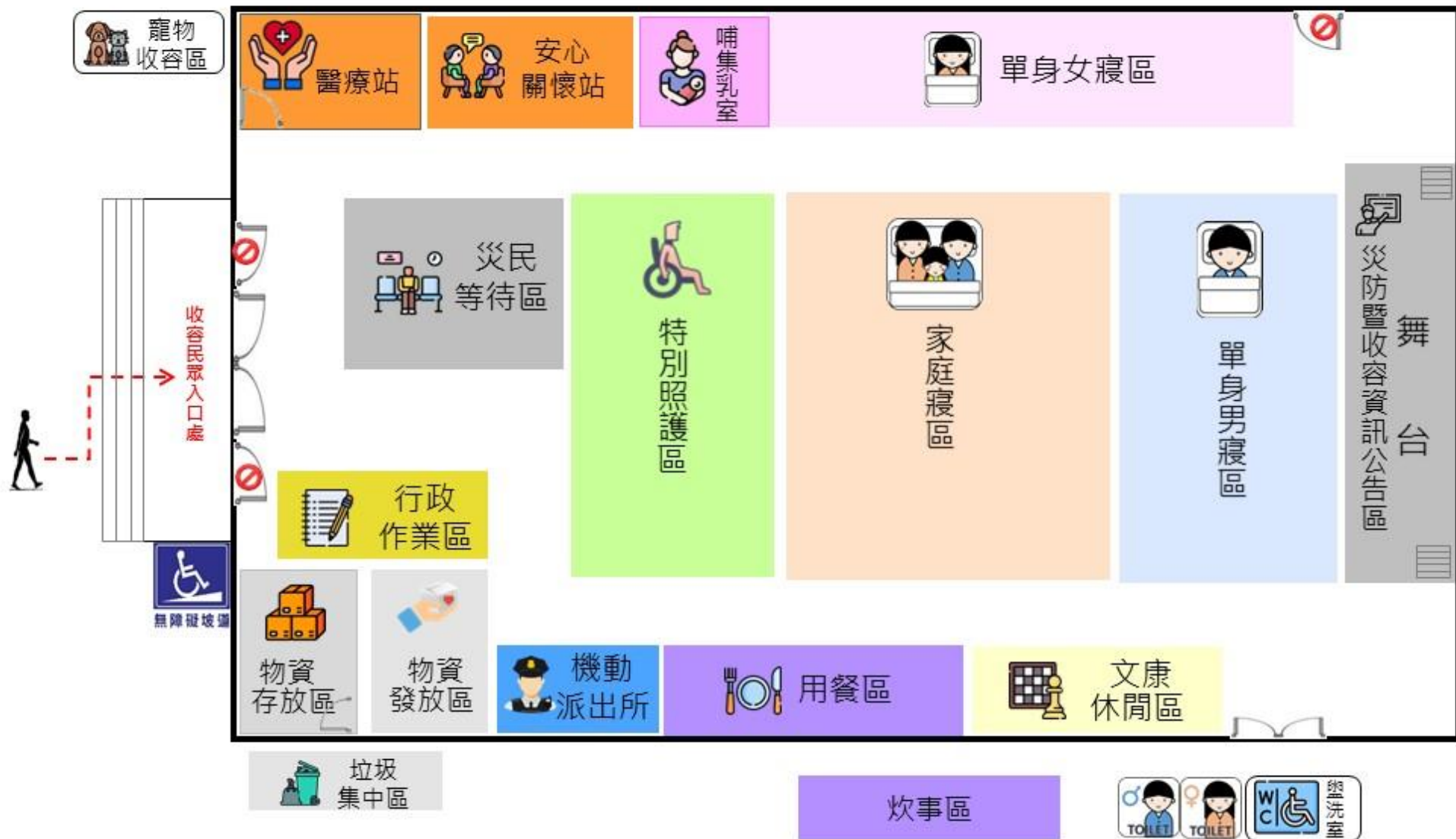
收容民眾入口處

南側門

停車場


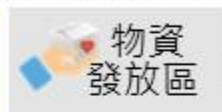
## 1F/社區活動中心

室內收容【50人】



## 1F/社區活動中心廣場

室外收容【50人】



收容民衆入口處

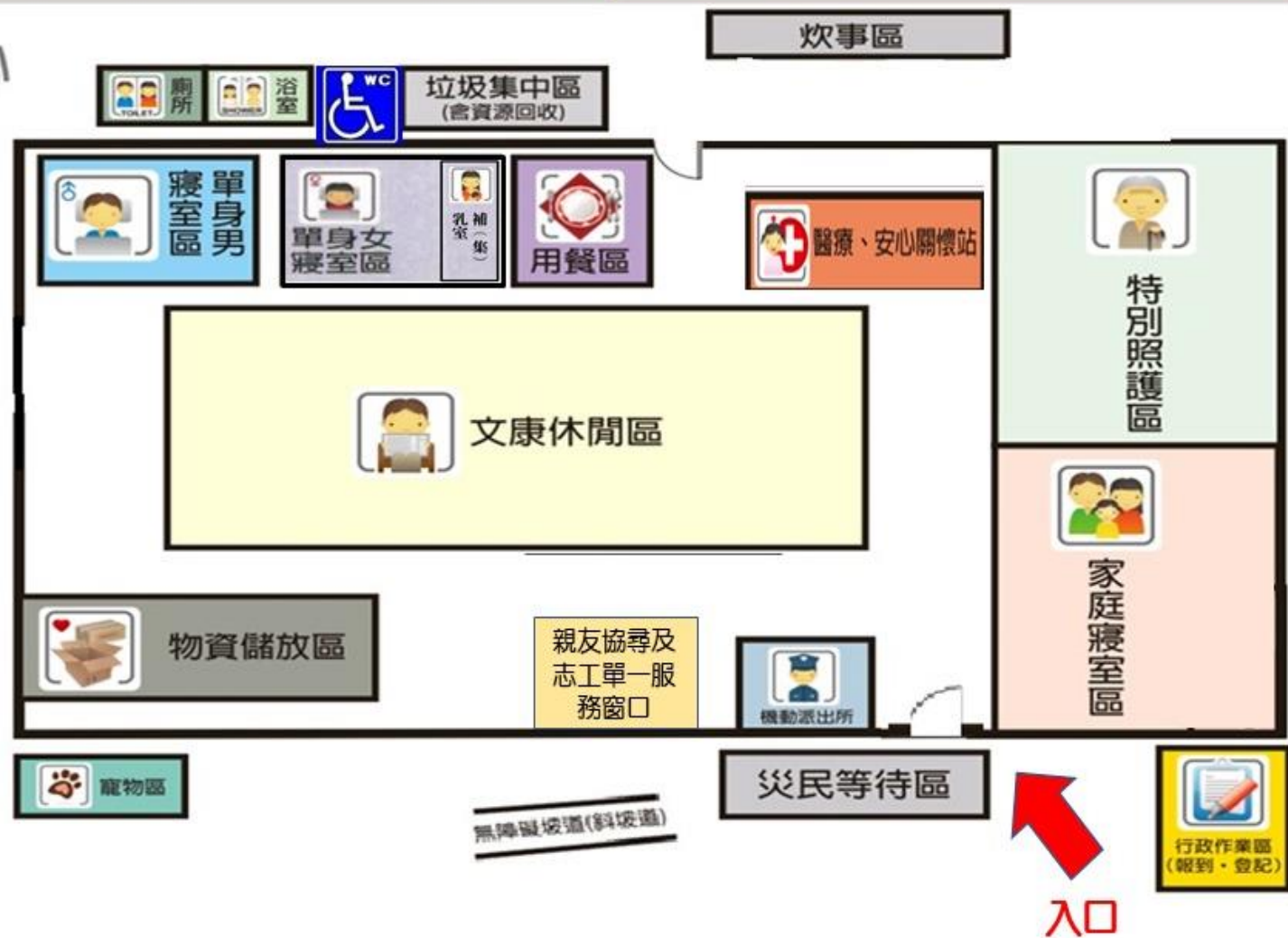


臺南市

大內區頭社社區活動中心

避難收容處所平面配置圖

1F/活動中心

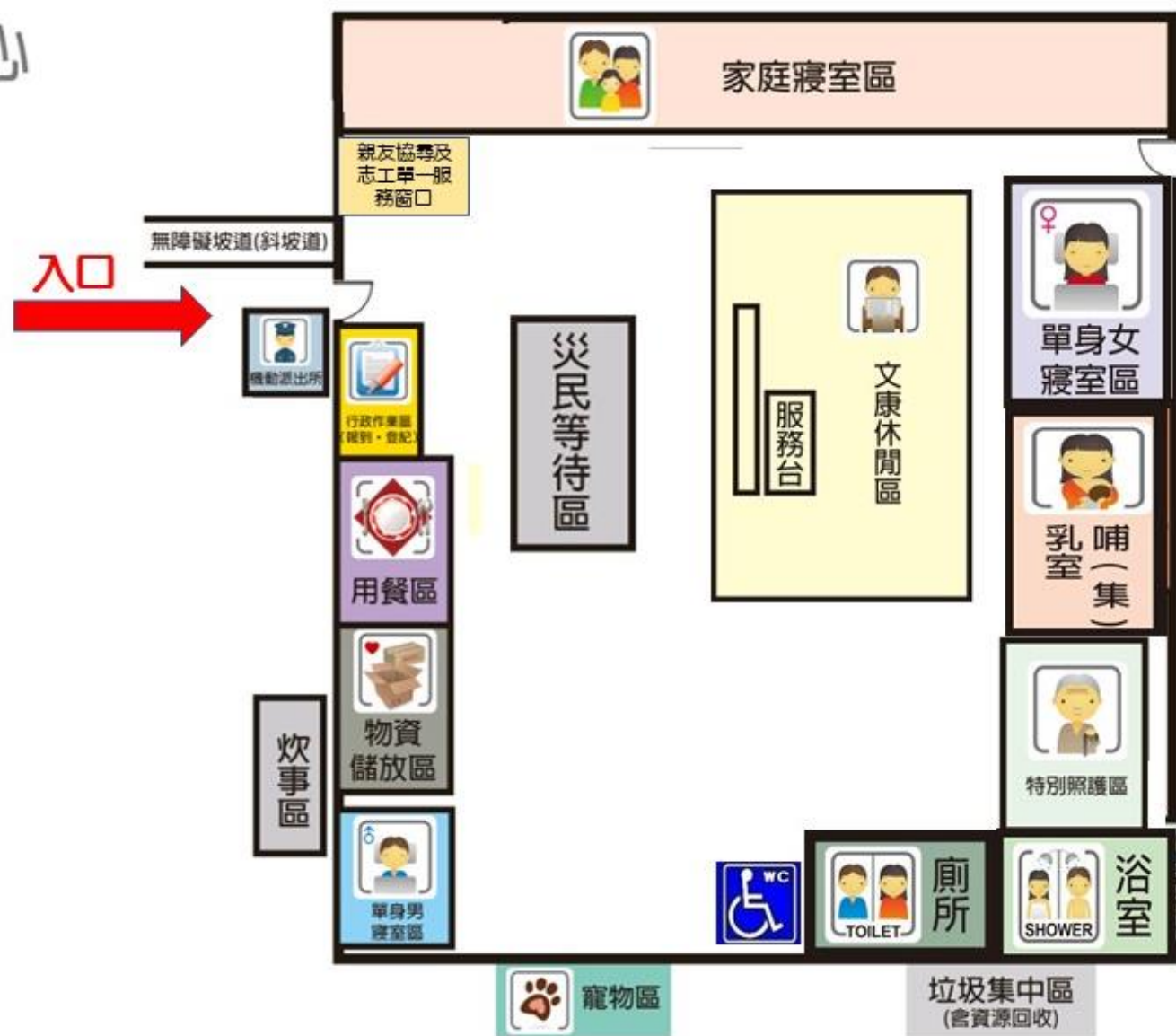


臺南市

大內區曲溪社區活動中心

避難收容處所平面配置圖

1F/活動中心



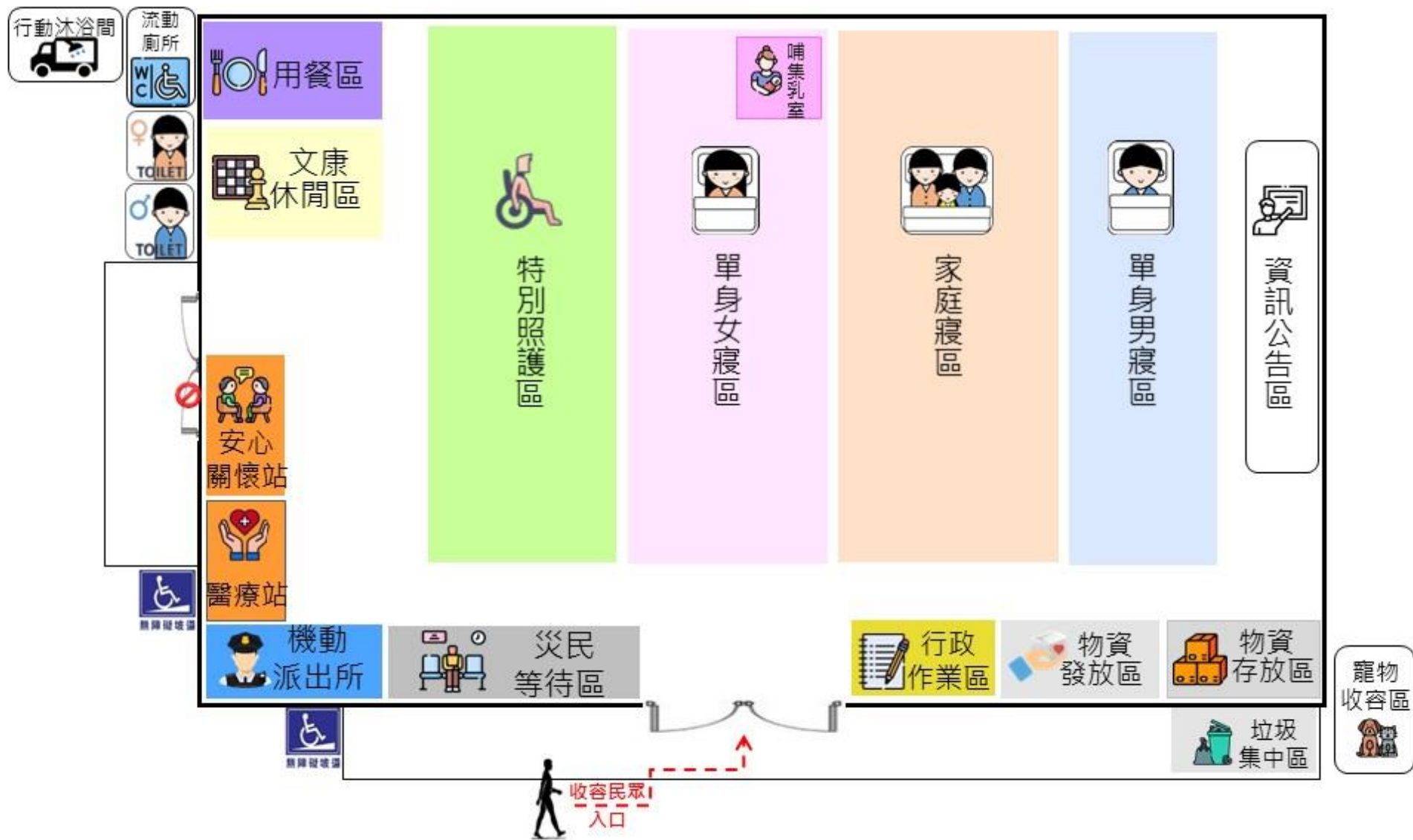
收容所機具設備

車輛停靠

物資車	警車	自來水車	救護車
-----	----	------	-----

## 1F/社區活動中心

室內收容【30人】

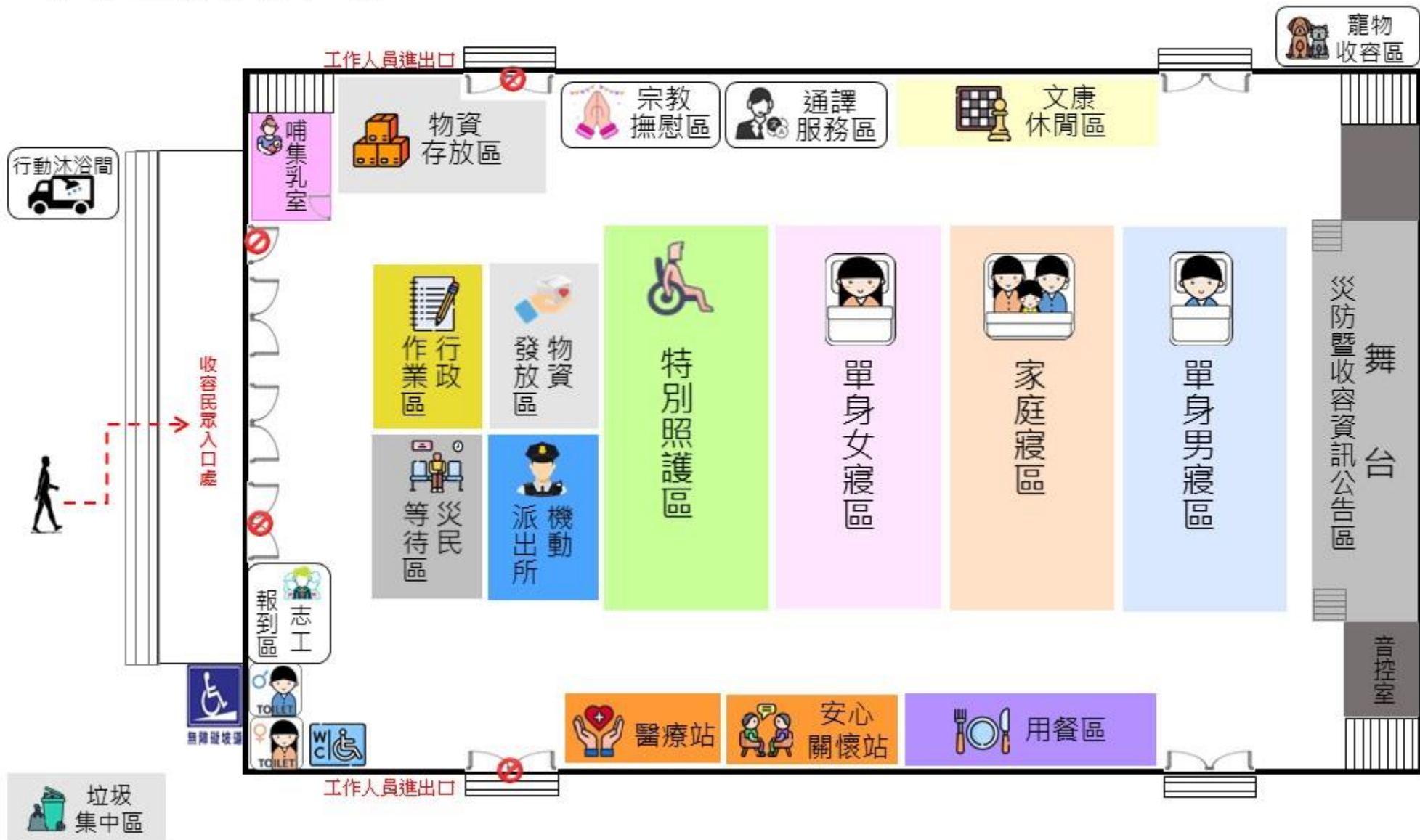


# 臺南市 大內區大內國中

# 避難收容處所平面配置圖

## 1F/學生活動中心

## 室內收容【160人】



# 臺南市 大內區石子瀨社區活動中心

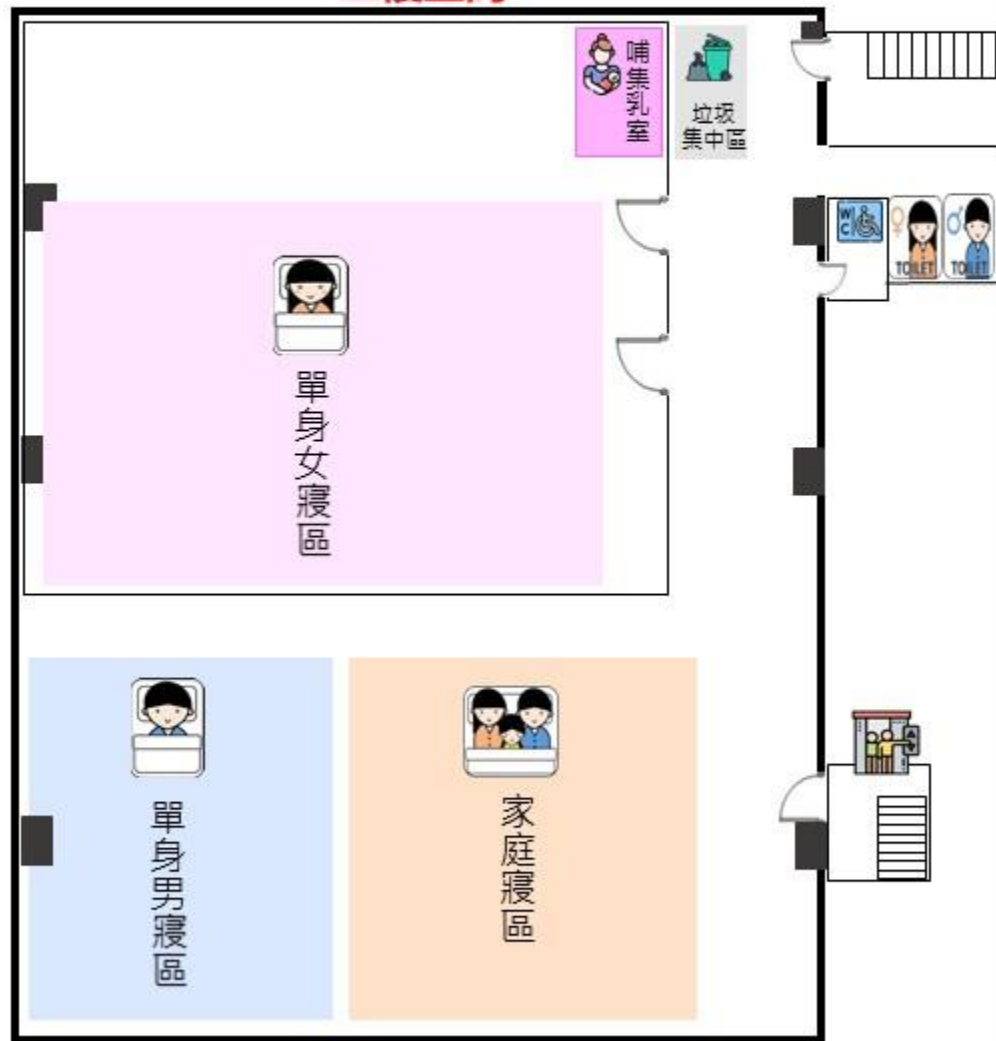
# 避難收容處所平面配置圖

## 1F、2F/社區活動中心

## 室內收容【40人】

### 一樓空間

### 二樓空間



\*開設避難收容處所時，學校側門供收容里民進出操場（室外避難收容處所）專用；師生從學校正門出入

